RÉPUBLIQUE FRANÇAISE
Liberté
Égalité
Fraternité

AGENCE NATIONALE DE LA COHÉSION DES TERRITOIRES

L'AGENCE DANS VOTRE DÉPARTEMENT

EURE

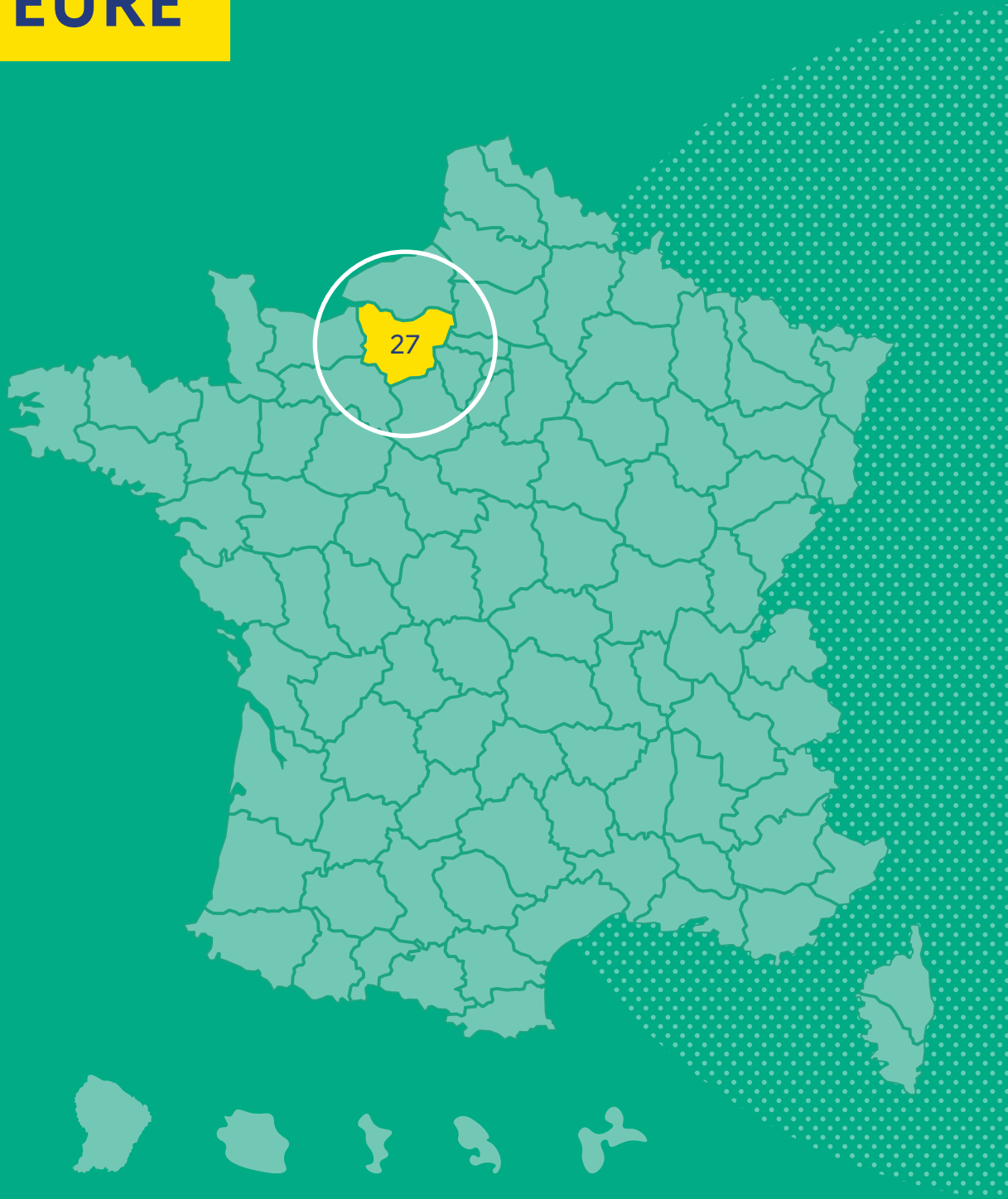

1er juillet 2021

À vos côtés

L'Agence nationale de la cohésion des territoires a été créée afin d'offrir un accompagnement sur mesure aux territoires français, pour les aider à répondre aux enjeux spécifiques auxquels ils sont confrontés et à engager les grandes transitions écologiques, numériques et économiques.

Dans chaque département, sous l'égide du préfet, l'agence développe une diversité de solutions au service des projets des territoires dans une approche contractuelle et partenariale.

Jacqueline Gourault
Ministre de la Cohésion des territoires et des Relations avec les collectivités territoriales

L'Agence nationale de la cohésion des territoires se mobilise fortement auprès des collectivités les plus fragiles et plus largement accompagne les élus locaux dans la réalisation de leurs projets de territoire, en simplifiant leurs démarches et en leur apportant toute l'aide et le soutien dont ils peuvent avoir besoin.

Cette fiche territoriale vous présente de manière synthétique et complète les différentes actions de l'ANCT dans votre département.

Caroline Cayeux
Présidente de l'Agence nationale de la cohésion des territoires

Yves Le Breton
Directeur général de l'Agence nationale de la cohésion des territoires

Sommaire

p. 3
CONTEXTE TERRITORIAL

p. 4-6
PROGRAMMES D'ACTION DE L'ANCT
Territoires et ruralités
Politique de la ville
Numérique

p. 7
ACCOMPAGNEMENT SUR MESURE ET PLAN DE RELANCE

p. 8
L'ANCT EN PRATIQUE

CONTEXTE TERRITORIAL

601 843 habitants

6 036 km²

585 communes

15 intercommunalités

dont

82 en zone de revitalisation rurale

11 quartiers prioritaires de la politique de la ville

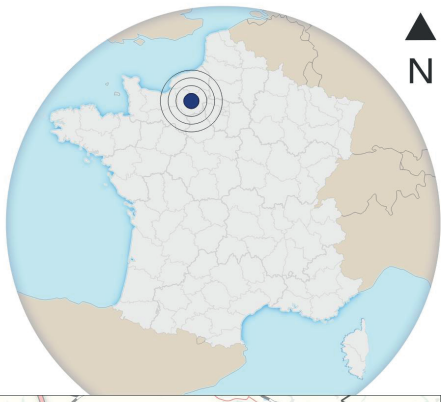

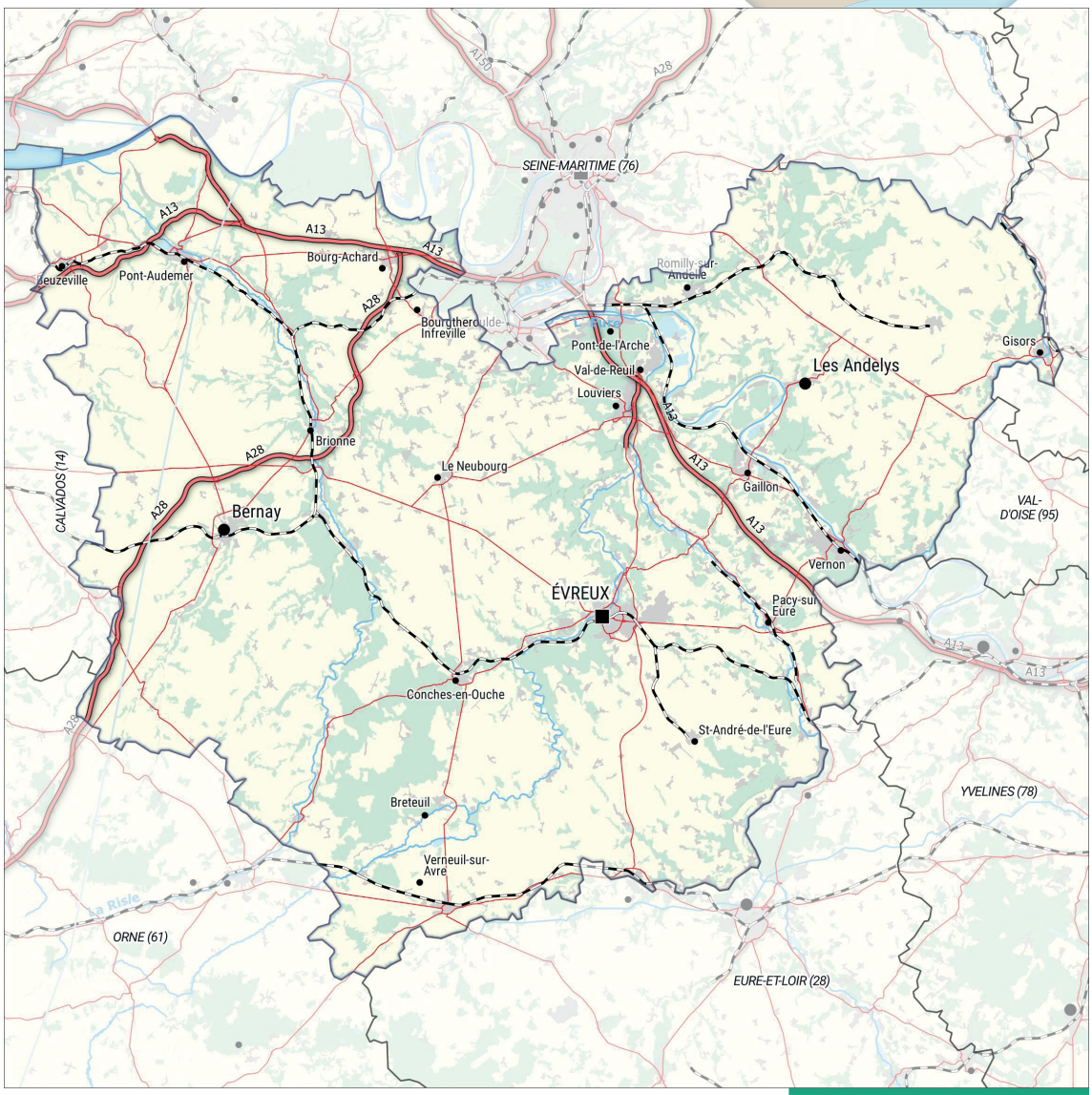

Occupation du sol
- Espace bâti
- Espace agricole
- Espace boisé

Réseau viaire
- Autoroute
- Route
- Voie ferrée

Repères
- Cours d'eau
- Préfecture de département
- Sous-préfecture
- Chef-lieu de canton

10 km

Sources des données : Insee RP 2017 COG 2019, ONPV 2015, Observatoire des Territoire 2020
Sources du fond cartographique : IGN, ADMIN EXPRESS® COG 2019, BD CARTO® BD ALTI® 2020 ; Corine Land Cover 2018 ; données routières OSM 2020

PORTRAIT DE TERRITOIRE

scanner pour accéder au portrait de territoire détaillé

Territoires et ruralités

France Services

20 espaces France Services :
Évreux, Beaumont-le-Roger, Rugles, La Trinité-de-Réville, Gaillon, Les Andelys, Vexin-sur-Epte, Breteuil, Evreux, Val-de-Reuil, Vernon, Pont-de-l'Arche, Gisors, Étrépagny, Pont-Audemer, Fleury-sur-Andelle, Mesnil-en-Ouche, Mesnils-sur-Iton, Louviers et Conches-en-Ouche

Action cœur de ville

3 villes bénéficiaires du programme :
Evreux, Louviers et Vernon

25 millions d'euros : les engagements cumulés de l'État et des partenaires financiers pour ce programme dans le territoire.

Petites villes de demain

36 villes bénéficiaires du programme :
Beaumont-le-Roger, Bernay, Beuzeville, Bourg-Achard, Breteuil, Brionne, Broglie, Charleval, Conches-en-Ouche, Cormeilles, Étrépagny, Ézy-sur-Eure, Fleury-sur-Andelle, Gaillon, Gasny, Gisors, Grand Bourgtheroulde, Ivry-la-Bataille, Le Neubourg, Le Val d'Hazey, Les Andelys, Lyons-la-Forêt, Mesnil-en-Ouche, Mesnils-sur-Iton, Montfort-sur-Risle, Nonancourt, Pacy-sur-Eure, Pont-Audemer, Pont-de-l'Arche, Pont-Saint-Pierre, Romilly-sur-Andelle, Rugles, Saint-André-de-l'Eure, Thiberville, Verneuil d'Avre et d'Iton, Vexin-sur-Epte

Territoires d'industrie

1 Territoire d'industrie : *TI Axe Seine (interdépartemental avec la Seine-Maritime)*

10 millions d'euros : aide octroyée par l'État et la Région dans le cadre du plan de relance pour l'industrie, au titre du fonds d'accélération des investissements industriels dans les territoires.

Ruralité/Montagne

6 contrats de ruralité :
CC du Vexin Normand, CC Pont-Audemer Val de Risle, CC du Pays de Conches en Ouche, Seine Normandie Agglomération, CC Roumois Seine et CC de Lyons Andelle

81 communes sur 601, dont 34 sortantes, en zone de revitalisation rurale (ZZR).

Politique de la ville

Géographie et moyens des quartiers prioritaires de la ville (QPV)

11 QPV, dans lesquels résident 31 912 habitants soit 5 % de la population.

5 contrats de ville :
CC de Bernay et des environs, CA Grand Evreux Agglomération, CA Seine Eure, CC de Pont Audemer et CA des Portes de l'Eure

1 300 000 euros : l'enveloppe de crédits du P147 dont bénéficie l'Eure en 2021.

47 postes d'adultes relais.

4 postes FONJEP.

Cadre de vie, logement, mobilités et tranquillité publique

4 QPV retenus dans le cadre du Nouveau Programme National de Renouvellement Urbain (NPNRU) :
- 2 au titre des projets d'intérêt national : l*e QPV « Nétreville » à Evreux et le QPV « Germe de Ville » à Val-de-Reuil*
- 2 au titre des projets d'intérêt régional : *le QPV « Acacias-La Londe-Les Oiseaux » à Louviers et le QPV « l'Europe » à Pont-Audemer*

Éducation et petite enfance

6 collèges du département dans lesquels sont scolarisés les enfants résidant dans les QPV classés en REP ou REP+ et concernés par le dispositif de dédoublement des classes.

Emploi, formation et développement économique

Les QPV du département bénéficient du dispositif « emplois francs » depuis la généralisation de l'expérimentation, le 1er janvier 2020.

À ce jour, on dénombre **172** contrats signés au profit de demandeurs d'emploi résidant dans les QPV du département, dont 73 % en CDI. 45 % des bénéficiaires sont des femmes et 28 % ont moins de 26 ans. Ce volume représente 16 % des contrats signés dans la région Normandie.

1 QPV labellisé « Cités de l'emploi » s*ur la CA Seine Eure*

1 zone franche urbaine-territoire entrepreneur (ZFU-TE) : *Evreux - quartier de la Madeleine*

Soutien à la vie associative et médiation sociale

1 centre de ressources politique de la ville, Normanvilles, couvre la région Normandie.
Créé en 2015, il est composé d'une équipe de 11,7 ETP.
Subvention 2021 : 180 000 euros.

2 « Fabriques de territoire » labélisées.

4 projets retenus dans le cadre du programme **« Tremplin Asso » :**
- *Déployer le parrainage professionnel au plus près des QPV* par Nos Quartiers ont du talent
- *Prox Aventure et Séjours Mutisports et Aventures* par Raid Aventure Organisation
- *À mon rythme* par l'Union nationale des œuvres laïques d'éducation physique
- *Permis Mobilité* par WIMOOV

Numérique

France Mobile

Dans le cadre du dispositif de couverture ciblée (DCC) :

131 zones prioritaires à couvrir identifiées en Normandie, dont 36 dans l'Eure.

19 mis en service dans le département sur un total de 48 mis en service au niveau régional.

Dans le cadre du dispositif 4G fixe :

54 sites identifiés en Normandie, dont 7 dans l'Eure.
Aucun mis en service dans le département.

France Très Haut Débit

Le déploiement de la fibre optique jusqu'à l'abonné (FttH) sur le territoire est assuré par deux initiatives complémentaires :

- celle d'*Orange* et *SFR* sur la zone moins dense d'initiative privée (dite zone AMII) sur le périmètre de **39 communes** ;
- celle du *syndicat mixte ouvert Eure Normandie Numérique* sur les *546 autres communes* du département.

	Total des locaux à déployer en FttH	Locaux raccordables en FttH à date
Zone AMII	72 300 (23 %)	61 900 (86 %)
Zone RIP	241 300 (77 %)	53 000 (22 %)
TOTAL	**316 600**	**114 900 (37 %)**

NB : les « locaux à desservir en fibre optique » de la présente note, ainsi que les « locaux raccordables à la fibre optique à date », sont issus de l'open data de l'Arcep au 1er trimestre 2021 publié le 3 juin 2021.

L'État finance le projet de réseau d'initiative publique du conseil départemental de l'Eure à hauteur de 55,99 millions d'euros.

Fabriques numériques

218 fabriques retenues au titre de l'AMI, dont 2 dans l'Eure : *Emploi Hub Val de Reuil ; La manufacture des Capucins*

Hubs Territoriaux

D'ici à fin 2021, la totalité du territoire sera couverte en hubs.
Couverture de la Normandie par l'AMI en cours : BDT Cahier des charges AAP Hubs France Connectée.docx (banquedesterritoires.fr).

Conseillers numériques

14 structures d'accueil et **23** conseillers numériques validés en comité de sélection.

Pass numériques

L'État ouvre des appels à projets pour cofinancer l'acquisition des pass numériques par les collectivités territoriales. Une première vague s'est clôturée le 31 juillet 2020.
Les collectivités peuvent de nouveau candidater sur www.societenumerique.gouv.fr.

23 000 pass numériques déployés pour un montant total de 230 000 € dans l'Eure.

Incubateur des territoires

La commune de Pose participe au programme national d'investigation de l'Incubateur des territoires.

ACCOMPAGNEMENT SUR MESURE ET PLAN DE RELANCE

Contrats de relance et de transition écologique (CRTE)

Les CRTE sont un des outils de mise en œuvre du plan de relance, qu'ils déclinent dans tous les territoires pour les engager dans une dynamique de transformation sur les six prochaines années. Ils regroupent l'ensemble des contrats signés entre l'État et les collectivités mais aussi tous les programmes pilotés par l'ANCT.
À court terme, ils permettent de démarrer un certain nombre de projets pour répondre efficacement aux conséquences économiques et sociales de l'épidémie de la Covid-19. À plus long terme, les CRTE accompagneront les collectivités territoriales dans leurs transitions démographique, écologique, économique et numérique.

Le département compte **12** CRTE : *de Pont-Audemer / Val de Risle ; du Pays de Conches ; du Pays du Neubourg ; du Vexin Normand ; Evreux Portes de Normandie ; Interco Normandie Sud Eure ; Intercom Bernay Terres de Normandie ; Lieuvin Pays d'Auge ; Lyons Andelle ; Roumois Seine ; Seine Normandie Agglomération ; Seine-Eure*

Accompagnement sur mesure par l'ANCT

Dans le département, la délégation territoriale de l'ANCT a sollicité les communes pour recenser les besoins en assistance à maîtrise d'ouvrage sur le territoire.

6 projets accompagnés sur mesure :

Porteur du projet	Nature du projet	Nom du projet	Nature de l'accompagnement
CC Lyons Andelle	Appui à l'élaboration ou contribution à un projet de territoire	CRTE	Mise à disposition d'un prestataire externe
CC Pont-Audemer/ Val de Risle	Appui à l'élaboration ou contribution à un projet de territoire	CRTE	Mise à disposition d'un prestataire externe
CC Roumois Seine	Appui à l'élaboration ou contribution à un projet de territoire	CRTE	Mise à disposition d'un prestataire externe
Intercom Bernay Terres de Normandie	Appui à l'élaboration ou contribution à un projet de territoire	CRTE	Expertise d'un opérateur partenaire de l'ANCT (Cerema)
Val-de-Reuil	Revitalisation commerciale et artisanale	Centre-ville	Mise à disposition d'un prestataire externe
Louviers	Transition écologique et biodiversité, agriculture et alimentation	Expérimentation « Territoires pilotes de sobriété foncière »	Subvention directe

EN PRATIQUE

Comment saisir l'ANCT ?

ÉLU LOCAL → PRÉFET
Délégué territorial de l'ANCT

Le projet est complexe

Le préfet met en place un groupe projet dédié pour trouver des **solutions sur mesure** avec l'Agence

Le projet s'inscrit dans un programme national de l'Agence

L'Agence applique la **méthodologie du programme**

Le projet fait l'objet d'un contrat ou d'un pacte territorial

L'Agence mobilise son **ingénierie et un appui renforcé** pour la réalisation des actions

MISE EN ŒUVRE LOCALE

Retrouvez

la liste des délégués territoriaux dans les départements sur le site Internet de l'ANCT

Pour le diagnostic de votre territoire et vos projets, l'Agence est pleine de ressources !

L'Agence nationale de la cohésion des territoires dispose de plusieurs sites annexes avec des données, des indicateurs, des analyses territoriales et des cartes : un panel d'outils pour réaliser vos propres diagnostics territoriaux et vous aider dans la réalisation de vos projets.

OBSERVATOIRE DES TERRITOIRES — observatoire-des-territoires.gouv.fr

ONPV Observatoire national de la politique de la ville — onpv.fr

SIG ville système d'information géographique de la politique de la ville — sig.ville.gouv.fr

cartotheque.anct.gouv.fr

Publications thématiques

Rendez-vous sur notre rubrique dédiée :
agence-cohesion-territoires.gouv.fr > ressources

RÉPUBLIQUE FRANÇAISE
Liberté Égalité Fraternité

AGENCE NATIONALE DE LA COHÉSION DES TERRITOIRES

agence-cohesion-territoires.gouv.fr