



CONTRAT DE RELANCE ET DE TRANSITION ÉCOLOGIQUE



Intercos **NORMANDIE** SUD EURE




**RÉPUBLIQUE
FRANÇAISE**
*Liberté
Égalité
Fraternité*



SOMMAIRE

| | |
|--|-------------|
| CONTRAT TERRITORIAL DE RELANCE ET DE TRANSITION ÉCOLOGIQUE | P 3 |
| PRÉSENTATION DU TERRITOIRE | P 11 |
| Le territoire | P 12 |
| La population | P 13 |
| Économie - emploi - formation | P 14 |
| Les équipements et services | P 16 |
| Urbanisme et habitat | P 18 |
| Transports et mobilités | P 19 |
| Agriculture et forêt | P 21 |
| PROJET DE TERRITOIRE | P 22 |
| 1er Axe : L'attractivité du territoire | |
| Patrimoine | P 24 |
| Tourisme | P 25 |
| Aménagement du territoire | P 27 |
| 2ème Axe : La qualité de vie des habitants | |
| Mobilité et accessibilité | P 28 |
| Accès aux services publics et numériques | P 29 |
| Éducation, culture, sports et loisirs | P 30 |
| Santé | P 32 |
| 3ème Axe : L'implication des acteurs à la vie du territoire | |
| Cohésion sociale | P 33 |
| 4ème Axe : La transition écologique du territoire | |
| Biodiversité et environnement | P 34 |
| Agriculture et alimentation | P 35 |
| Performance énergétique | P 37 |
| 5ème Axe : Le développement économique du territoire | |
| Développement économique | P 38 |
| INDICATEURS D'ÉVALUATION | P 39 |
| MAQUETTE FINANCIÈRE PLURIANNUELLE PRÉVISIONNELLE | P 43 |
| FICHES ACTIONS | P 48 |

CONTRAT TERRITORIAL DE RELANCE ET DE TRANSITION ÉCOLOGIQUE

Pour le territoire Interco Normandie Sud Eure

ENTRE

INTERCO NORMANDIE SUD EURE

Représenté par Monsieur Jean-Luc BOULOGNE, autorisé à l'effet des présentes suivant la délibération en date du 27 octobre 2021,
Ci-après désigné par «INSE»,
D'une part,

ET

L'ÉTAT,

Représenté par Monsieur Jérôme FILIPPINI, Préfet de l'Eure,
Ci-après désigné par «l'État» ;

IL EST CONVENU CE QUI SUIT :

Préambule

Dans le prolongement de l'accord de partenariat signé avec les régions le 28 septembre 2020, qui se traduira dans des contrats de plan État-région (CPER) renouvelés d'une part, dans les Programmes opérationnels européens d'autre part, le Gouvernement souhaite que chaque territoire soit accompagné pour décliner, dans le cadre de ses compétences, un projet de relance et de transition écologique à court, moyen et long terme, sur les domaines qui correspondent à ses besoins et aux objectifs des politiques territorialisées de l'État, dans le cadre d'un projet de territoire.

La transition écologique, le développement économique et la cohésion territoriale constituent des ambitions communes à tous les territoires : elles doivent être traduites de manière transversale et opérationnelle dans la contractualisation, qui est aujourd'hui le mode de relation privilégié entre l'État et les collectivités territoriales, sous la forme de contrats territoriaux de relance et de transition écologique (CRTE). Le Gouvernement poursuit, au travers de ces nouveaux contrats, l'ambition de simplifier et d'unifier les dispositifs de contractualisation existants avec les collectivités.

Article 1 - Objet du contrat

Les contrats de relance et de transition écologique (CRTE) ont pour objectif d'accompagner la relance de l'activité par la réalisation de projets concrets contribuant à la transformation écologique, sociale, culturelle et économique de tous les territoires (urbain et rural, montagne et littoral, métropole et outre-mer).

Les CRTE s'inscrivent :

- Dans le temps court du plan de relance économique et écologique avec des actions concrètes et des projets en maturation ayant un impact important pour la reprise de l'activité dans les territoires ;
- Dans le temps long en forgeant des projets de territoire ayant pour ambition la transition écologique et la cohésion territoriale.

Pour réussir ces grandes transitions, les CRTE s'enrichissent de la participation des forces vives du territoire que sont les entreprises ou leurs représentants, les associations, les habitants.

La circulaire du Premier Ministre n 6231 / SG du 20 novembre 2020 relative à l'élaboration des Contrats Territoriaux de Relance et de Transition Écologique confirme la contractualisation comme le mode de relation privilégié entre l'Etat et les territoires, associés à la territorialisation du plan de relance.

Le CRTE définit un cadre de partenariat et ses modalités de mise en œuvre pour réussir collectivement la transition écologique, économique, sociale et culturelle du territoire INSE autour d'actions concrètes qui concourent à la réalisation d'un projet résilient et durable. Ces contrats mobiliseront l'ensemble des moyens d'accompagnement existants au profit des collectivités locales, entreprises et populations des territoires engagés. Sur la base du projet de territoire, les dynamiques des dispositifs contractuels existants seront intégrées et articulées.

Le CRTE permet de concrétiser des actions communes de coopération entre les territoires dont les interactions pour des questions d'emplois, de mobilité, de services, de culture, de loisirs, de tourisme... influencent les projets de territoire.

Le contrat contient l'ensemble des engagements des différents partenaires pour l'ensemble de la période contractuelle 2021-2026 : Etat, opérateurs, collectivités, secteur privé.

1.2. Présentation du territoire signataire et de ses dispositifs en cours

Le territoire INSE et ses partenaires ont souhaité s'engager dans cette démarche de contractualisation. Le territoire de l'INSE regroupe 41 communes et une population de 38 519 habitants. Une présentation plus détaillée en est faite en annexe.

Sur la base du projet de territoire, le CRTE décline, par orientation stratégique, des actions opérationnelles pour conduire sa démarche de transformation à moyen et long terme, en mobilisant dans la durée les moyens des partenaires publics et privés. Le CRTE traduit également la manière dont le volet territorial du CPER se décline concrètement dans le territoire.

Le contenu du présent contrat est conçu sur-mesure, par et pour les acteurs locaux. C'est un contrat évolutif et pluriannuel d'une durée de 6 ans. Il fera l'objet d'une large communication et d'une évaluation sur la base d'indicateurs de performances numériques, économiques, sociaux, culturels et environnementaux.

Article 2 – Ambition du territoire INSE

Le projet de territoire porte l'ambition politique et stratégique du territoire. Il relie l'histoire du territoire avec ses réalités présentes et sa trajectoire dans la transition pour construire un avenir durable. La vision stratégique constitue la colonne vertébrale du projet de territoire ; elle donne un sens commun aux actions et à l'engagement des acteurs.

L'élaboration d'une vision stratégique suppose :

- D'identifier les enjeux du territoire à l'aune de la transition écologique et de la cohésion territoriale transversaux et interdépendants, les forces et faiblesses, et de favoriser l'articulation entre les différentes dimensions qu'elles soient écologiques, économiques, sociales, culturelles, éducatives, relatives à la santé, etc. en favorisant les synergies et les complémentarités entre les territoires ;
- De les décliner en orientations stratégiques et en plans d'actions.

La vision stratégique du territoire est évolutive ; elle prend en compte l'avancée du projet de territoire et les événements qui peuvent impacter le territoire.

Le partenariat construit autour de ce contrat, participe à fédérer les acteurs pour une vision globale du territoire et un développement concerté.

- Résumé du projet de territoire :

Le projet politique des élus de l'Interco Normandie Sud Eure est de contribuer à transformer ce territoire, de développer un projet visionnaire et innovant à 10, 15 voire 20 ans. Ce projet s'appuie sur la volonté de conduire une transition économique, sociétale et écologique qui prend appui sur les constats d'aujourd'hui, pour construire et mettre en œuvre un modèle de développement promoteur d'une culture partagée. Cette transformation résulte d'une mise en dynamique du territoire, basée sur l'intelligence collective de tous les acteurs et les habitants, et notamment les jeunes qui sont les futurs citoyens, usagers, actifs et consommateurs de demain. Il s'agit alors de mettre en route les solutions d'avenir englobant tous les paramètres de notre territoire, vers un environnement socialement, économiquement et écologiquement cohérent, responsable et dynamique.

Article 3 – Les orientations stratégiques

Le présent contrat fixe les orientations stratégiques en s'appuyant sur le projet de territoire approuvé en date du 27 octobre 2021 :

- **Orientation 1 : l'attractivité du territoire**

Les habitants étant les premiers ambassadeurs de leur cadre de vie, il s'agit de développer une identité positive d'appartenance à ce territoire, qui possède de nombreux atouts patrimoniaux historiques, naturels, et environnementaux, qui sont des bases incontournables pour susciter l'envie de rester ou revenir s'installer sur l'INSE pour entreprendre, pour développer l'offre touristique et attirer également de nouveaux professionnels de santé.

• Orientation 2 : la qualité de vie des habitants

Il s'agit de proposer aux habitants de pouvoir concilier un cadre de vie préservé en milieu rural, avec une offre de service de qualité, tant sur le plan de l'accès aux droits, de la mobilité, de la santé, que de l'éducation, répondant aux besoins d'aujourd'hui, mais également anticipant les besoins des générations à venir, en innovant et en devenant un territoire connecté, ouvert sur son environnement immédiat et lointain.

• Orientation 3 : l'implication des acteurs à la vie du territoire

Les habitants, les associations, les institutions et les élus sont les acteurs incontournables de notre territoire. Il convient de les associer à la vie du territoire, de reconnaître à chacun leur place et leur rôle afin qu'ils puissent s'investir et contribuer à la co-construction et à la transformation à venir de ce territoire. L'implication de l'ensemble de ces acteurs est une source de progrès collectif et de solutions dans l'intérêt de tous et de chacun.

• Orientation 4 : La transition écologique du territoire

Cette transformation du territoire doit se faire dans une optique de développement durable. Notre cadre environnemental, privilégié en milieu rural est cependant tout autant fragile. Il s'agit de faire en sorte de répondre aux besoins du présent sans compromettre la capacité des générations futures à répondre aux leurs. Il convient d'anticiper les changements climatiques et leurs effets (inondations, canicule), car le cadre de vie doit rester privilégié, et véhiculer un sentiment de sécurité auprès des habitants, qui aspirent au retour et aux fondamentaux de la terre.

• Orientation 5 : le développement économique du territoire

L'activité économique repose en grande partie sur un volet humain. Les jeunes doivent être sensibilisés au cours de leur parcours scolaire au monde de l'entreprise, des métiers et des secteurs d'activité, afin de susciter chez eux le goût d'entreprendre et de les accompagner dans leur orientation, en favorisant l'ouverture du champ des possibles. L'offre de formation est à développer sur notre territoire, car elle fait partie désormais du parcours des salariés tout au long leur vie professionnelle. Le territoire est le second volet à actionner pour développer l'activité économique, au travers de sa politique d'aménagement, afin d'attirer l'installation des entreprises et faciliter leur activité.

Les orientations stratégiques font l'objet de fiches descriptives, jointes en annexe. Ces fiches comprennent des objectifs - chiffrés dans la mesure du possible ou qualitatifs - qui peuvent être selon le cas des objectifs numériques, écologiques, économiques, culturels ou sociaux, avec des indicateurs de résultats. Elles indiquent la liste des actions prêtes à être engagées ou des projets qui restent à préciser par champ d'intervention.

En cas d'évolution de leur contenu en cours de contrat, elles seront validées par le comité de pilotage, sans nécessité d'avenant.

Article 4 – Le plan d'action

Le plan d'action est la traduction du projet de territoire qui se décline en actions de la collectivité et des acteurs territoriaux.

4.1 Intégration des contractualisations et programmes de l'Etat

En fonction des priorités du projet de territoire et de la volonté des partenaires, les conventions et contrats préexistants peuvent élargir et enrichir les orientations et objectifs stratégiques du CRTE, et être intégrés progressivement dans le CRTE. Cette intégration entraîne la mutualisation de la gouvernance, tout en conservant la possibilité de conserver des instances de pilotage resserrées autour de problématiques spécifiques. Les engagements financiers qu'ils contiennent sont repris dans la maquette globale.

Des modalités d'articulation avec d'autres dispositifs non intégrés dans le contrat (contrats de l'Etat, moyens des opérateurs, contrats des collectivités...) peuvent être précisées.

4.2. Validation des actions

Les actions du CRTE sont décrites dans des fiches action et des fiches projet en annexe.

Les opérations envisagées sont d'abord l'objet de « fiches-projets » qui deviennent des « fiches-actions » lorsque leur nature et leur plan de financement sont établis et qu'elles sont suffisamment mûres pour démarrer à court terme dans un délai raisonnable.

Les projets accompagnés devront être économes en foncier et en ressources et améliorer l'état des milieux des naturels, afin de s'inscrire dans les engagements nationaux (stratégies bas-carbone et biodiversité). Ils peuvent être de grande envergure, structurants pour le territoire, ou à plus petite échelle, mais toujours porteurs d'une plus-value sociale, économique, culturelle et environnementale forte, pour les habitants, les acteurs socio-économiques et les associations. Les projets peuvent également poursuivre des objectifs de coopérations entre territoires : des actions peuvent être communes à deux CRTE avec deux participations financières.

Les engagements peuvent être de différentes natures, ils précisent :

- La maîtrise d'ouvrage du contrat et la désignation du pilote pour son élaboration, son suivi, sa mise en œuvre, la description des actions et des projets, les objectifs poursuivis et l'évaluation et les résultats spécifiques attendus au terme du contrat ;
- L'animation des acteurs du territoire, en travaillant étroitement avec les partenaires du contrat (collectivités, entreprises, Etat, établissements publics...) pour initier et catalyser la dynamique du territoire ;
- Les acteurs mobilisés et leur rôle qu'il s'agisse d'appui financier, administratif, technique ou en moyens humains ;
- Les crédits budgétaires, les financements déjà mobilisés notamment lorsqu'ils proviennent de financements de droit public ;
- La mise à disposition de moyens (humains, matériels, immobilier) ;
- L'ingénierie (conseils juridiques et techniques) ;
- Les indicateurs de suivi et de résultats, les évaluations ;
- L'échéancier (planning d'action, calendrier prévisionnel de réalisation) ;
- Les courriers de confirmation des acteurs pour leur implication (notamment financière) ;
- Les autorisations nécessaires aux actions et aux projets pour éviter celles et ceux qui auraient un impact négatif sur l'environnement ou pour les populations en conformité avec la réglementation en vigueur. Les actions accompagnées au titre du présent CRTE restent soumises aux procédures administratives, et en particulier des autorisations nécessaires au projet.

Les enveloppes financières indiquées sont prévisionnelles et maximales. Elles s'inscrivent dans les règles d'utilisation en vigueur et dans la limite des montants annuels disponibles.

Les actions sont « à valider » quand elles sont portées, décrites, financées et évaluées et prêtes à démarrer.

L'inscription formelle des actions dans le CRTE est validée par les instances de gouvernance en s'appuyant sur l'expertise des services déconcentrés de l'Etat, des opérateurs et des services des collectivités territoriales concernées.

Le préfet peut saisir autant que de besoin la « Mission de coordination nationale des Contrats Territoriaux de Relance et de Transition Ecologique » (cf. article 6.3.) pour toute opération nécessitant un éclairage particulier.

Les actions prêtes sont inscrites chaque année dans une convention de financement annuelle qui détaille la participation des différents partenaires.

4.3. Projets et actions en maturation

Des projets, de niveaux de maturité différents seront listés dans le contrat. Les projets feront l'objet d'un travail spécifique de maturation afin d'être proposés à l'intégration du contrat, lors du comité de pilotage ultérieur à la signature, en fonction de leur compatibilité avec les objectifs du contrat, de leur faisabilité, de leur valeur d'exemple et de leur dimension collective ou de leur effet d'entraînement.

Ces évolutions seront examinées et validées par la gouvernance définie à l'article 8. En cas d'évolution de leur contenu en cours de contrat, les « fiches actions » ou les « fiches actions en maturation » seront validées au fil de l'eau par le comité de pilotage, sans nécessité d'avenant.

Liste des contrats intégrés ou coordonnés dès la signature du CRTE :

- Le programme Petites Villes de demain engagé sur les communes de Breteuil, Mesnils-sur-Iton, Rugles et Verneuil d'Avre-et-d'Iton pour la période 2020-2026.
- La Convention Territoriale Globale (CTG) signée avec la CAF, la MSA, l'ARS, le Département, la Région et l'Etat, le 10 juillet 2019
- Les contrats signés avec le Conseil régional et le Conseil départemental
- Les contrats signés dans le cadre de la programmation des fonds européens (LEADER)
- Le contrat Culture Territoire Enfance et Jeunesse (CTEJ) signé avec la DRAC et l'Education Nationale
- Les Opérations de Revitalisation de Territoire (ORT) engagées sur les communes de Verneuil-d'Avre-et-d'Iton et Rugles, signées le 15 janvier 2020.
- OPAH et OPAH RU de Verneuil d'Avre et d'Iton, signée le 6 octobre 2020
- La labellisation de 3 espaces France Services à Rugles (2019) et à Breteuil (2020) et Mesnils-sur-Iton (2021) et un projet est en cours à Verneuil d'Avre et d'Iton (juillet 2022)
- Le Plan Climat Air Energie Territorial (PCAET), dont la démarche a été lancée en décembre 2020
- Le Plan Local d'Urbanisme Intercommunal (PLUI), dont les démarches préparatoires sont en conception, avant lancement de la procédure.

4.4. Les actions de coopération interterritoriale

Des actions de coopération interterritoriale sont possibles et envisagées au titre du présent contrat, dès que le projet porte sur un périmètre plus large que celui de l'EPCI ou que l'objet nécessite une réflexion ou une mobilisation de moyens qui dépassent le champ de compétence de l'INSE.

A ce stade, certaines actions relèvent de la coopération interterritoriale. On citera à ce titre :

- Le Réseau Territorial de Promotion de la Santé, dont le territoire d'intervention est celui de l'INSE et de la Communauté de Communes du Pays de l'Aigle

- Le «Tourisme de Racines» (histoire liée à l'émigration d'habitants du territoire pour fonder le Québec) avec les Communautés de Communes du Haut du Perche (61) et de Marennes (17)
- Le programme Leader, dont le territoire du Groupe d'Action Locale (GAL) est historiquement celui de l'ancien Pays d'Avre d'Eure et d'Iton, et comprend à ce jour le territoire de l'INSE et une partie de l'EPN
- La problématique des mobilités qui requiert un partenariat avec les EPCI voisins, notamment pour la gestion des flux domicile-travail, mais aussi la Région (lignes régulières régionales) et le Département (vélos routes et voies vertes).

Article 5 : modalités d'accompagnement en ingénierie

Plusieurs partenaires sont susceptibles de proposer un soutien en ingénierie (les opérateurs (l'ANCT, Cerema, Ademe...), la Banque des territoires...), services déconcentrés de l'Etat, collectivités territoriales, agences techniques départementales, CAUE, CPIE, Agences d'urbanisme...) pour les différentes phases du contrat (élaboration du projet de territoires, définition et mise en œuvre des projets, participation des habitants, suivi et évaluation du contrat) qu'il conviendra de préciser et de rappeler dans le bilan du contrat. L'activation de cet accompagnement s'effectuera selon les modalités de saisines propres à chaque organisme.

Le soutien au territoire peut passer par un appui spécifique des établissements publics et opérateurs qui pourraient notamment mobiliser des financements pour le montage des projets et les investissements.

Ce soutien peut prendre d'autres formes partenariales comme le renfort en capacité d'ingénierie, l'animation du territoire ainsi que des projets eux-mêmes, comme par exemple :

- Étudier les actions amorcées, nécessitant un approfondissement technique et financier afin de préciser les aides potentielles ;
- Partager les actions et les résultats relatifs aux contrats et partenariats en cours, déjà financés sur les autres territoires du CRTE ;
- Mettre en relation les relais et réseaux que ces partenaires financent et/ou animent avec les territoires engagés pour renforcer leur capacité d'action.

Article 6 - Engagements des partenaires

Les partenaires du CRTE s'engagent à assurer la réalisation des actions inscrites à ce contrat.

6.1. Dispositions générales concernant les financements

Les financeurs s'efforcent d'instruire dans les meilleurs délais les demandes de financement qui leur sont soumises et à apporter leur appui pour contribuer à la réalisation des actions entrant dans leur champ d'intervention.

Les financements inscrits dans les fiches sont des montants prévisionnels. Ils sont à mobiliser suivant les dispositifs et dispositions propres aux différents partenaires. Les éléments financiers qui y sont inscrits sont fondés sur une première analyse de l'éligibilité des actions proposées aux différentes sources de financement des partenaires, selon les modalités décrites dans les fiches actions, mais ne valent pas accord final.

Les montants de prêt, d'avance ou de subvention, sont indicatifs, sous réserve de : disponibilité des crédits et du déroulement des procédures internes à chaque partenaire, de l'instruction des dossiers, des dispositifs en vigueur à la date du dépôt, de la validation par les instances décisionnaires du partenaire considéré. Les décisions font l'objet de conventions spécifiques établies entre le partenaire et le porteur de projet.

6.2. Le territoire signataire

En signant ce contrat de transition écologique, le territoire INSE assume le rôle d'entraîneur et d'animateur de la relance et de la transition écologique de son territoire.

Le territoire signataire s'engage à désigner dans ses services un.e directeur.trice responsable du pilotage du CRTE et à affecter un.e chef.fe de projet, responsable d'animer l'élaboration et la mise en œuvre du contrat, ainsi que l'évaluation. Il-elle pourra être assisté-e d'animateur. trice.s chargé.e.s de faciliter l'émergence de projets et d'accompagner les porteurs (associations, entreprises, communes...).

Le territoire signataire s'engage à animer le travail en associant les acteurs du territoire et en travaillant étroitement avec les partenaires du contrat (collectivités, entreprises, Etat, établissements publics, habitants, associations...) afin d'initier et de catalyser la dynamique du territoire en faveur du projet de territoire. Le partage des orientations et des actions qui découlent du projet de territoire détaillé dans le CRTE est organisé localement au moment jugé opportun par la collectivité signataire, en accord avec l'Etat. Ce moment de partage a pour objectif, avant et également après la signature du CRTE, d'enrichir les actions, de favoriser la mobilisation autour du CRTE et l'émergence d'éventuels porteurs de projets.

Le territoire signataire s'engage à mobiliser les moyens, tant humains que financiers, nécessaires au bon déroulement du CRTE, ainsi qu'à son évaluation.

Le territoire signataire s'engage à la mise en œuvre des actions inscrites au CRTE, dont il est maître d'ouvrage.

6.3 L'État, les établissements et opérateurs publics

Conformément à la circulaire 6231/SG du 20 novembre 2020, l'Etat s'engage à travers ses services, services déconcentrés et établissements à accompagner l'élaboration et la mise en œuvre du CRTE, dans une posture de facilitation des projets.

L'appui de l'État porte en particulier sur l'apport d'expertises techniques et juridiques et la mobilisation coordonnée de ses dispositifs de financement au service des projets du CRTE.

L'État s'engage à optimiser les processus d'instruction administrative et à examiner les possibilités d'expérimentation de procédures nouvelles, ou de simplification de procédures existantes, sur la base de projets précis qui lui seraient présentés dans le cadre du CRTE.

L'État s'engage à étudier le possible cofinancement des actions inscrites dans le CRTE, qui seraient éligibles aux dotations et crédits de l'État disponibles.

Le soutien au territoire peut passer par un appui spécifique des établissements publics et opérateurs qui mobiliseront notamment des financements pour le montage des projets et les investissements. Ce soutien permettra de renforcer la capacité d'ingénierie, l'animation du territoire ainsi que les projets eux-mêmes.

En particulier :

- L'ADEME peut apporter un appui à travers un contrat d'objectifs territorial sur la durée du contrat de transition écologique et intervenir en soutien de certaines opérations du CRTE ;
- La Caisse des dépôts peut mobiliser la Banque des territoires pour accompagner les acteurs locaux dans leurs projets de développement territorial - conseil et ingénierie, prêts, investissements en fonds propres, services bancaires, consignations et dépôts spécialisés ;
- Le Cerema peut apporter un appui en matière de définition des projets de territoires, des actions complexes (ex : réseaux), des indicateurs et d'évaluation.

D'autres établissements publics ou opérateurs de l'État peuvent intervenir : l'Office français pour la biodiversité (OFB), l'Agence Nationale de l'Habitat (ANAH), l'Agence Nationale pour la Rénovation Urbaine (ANRU), la Banque publique d'investissement (Bpifrance), l'Agence française de développement (AFD), etc.

Les contributions spécifiques des établissements publics et opérateurs sont portées en annexe 3.

6.4. Engagements des opérateurs publics

L'INSE pourra solliciter, le moment venu, le concours d'opérateurs publics, en fonction de la nature du projet, sa spécificité ou sa complexité.

Dans ce cas, le ou les opérateurs publics s'engagent à soutenir de manière prioritaire les actions et projets du CRTE compatibles avec leurs politiques publiques et cadres d'intervention.

6.5. Mobilisation des citoyens et des acteurs socio-économiques

Il s'agit de renforcer la cohésion territoriale et l'appartenance nécessaires à la dynamique de transformation du territoire en mobilisant, écoutant, faisant participer les habitants et les acteurs socio-économiques à la décision du cap collectif.

La dynamique d'animation du projet vise une communication et une sensibilisation en continu pour permettre aux acteurs et partenaires de s'associer aux actions de transformation ; une attention particulière sera portée à la facilitation de la mobilisation citoyenne en faveur du projet collectif. Concrètement, la mobilisation des citoyens peut prendre deux types de formes : la participation des publics à l'élaboration de la décision publique d'une part, et les initiatives citoyennes prises et mises en œuvre par les citoyens eux-mêmes d'autre part.

Les entreprises, de par leur impact sur l'environnement et l'emploi, sont des acteurs indispensables au projet de développement écologique et économique du territoire ; leur collaboration peut permettre d'identifier de nouvelles synergies en particulier dans une logique d'économie circulaire.

6.6. Maquette financière

La maquette financière récapitule les engagements prévisionnels des signataires du contrat sur la période contractuelle, en précisant les montants :

- Des crédits du plan France relance ;
- Des crédits contractualisés (nouveaux engagements) ;
- Des crédits valorisés (rappels des engagements antérieurs et des dispositifs articulés non intégrés) ;
- Des actions financées par des conventions ad hoc avant la signature du CRTE ;
- L'engagement d'un comité des financeurs donnant sa validation des actions.

Les différents financeurs instruiront dans les meilleurs délais les demandes de participation, selon leurs modalités internes de validation pour les actions entrant dans leur champ de compétence.

La maquette financière peut être saisie dans la plateforme informatique dédiée.

La maquette financière est jointe en annexe, et sera amendée au regard de l'évolution du plan d'action.

Article 7 – Gouvernance du CRTE

Les représentants de l'État et des collectivités territoriales porteuses mettent en place une gouvernance conjointe pour assurer la mise en œuvre, le suivi et l'évaluation du CRTE.

Cette gouvernance s'articule, selon leurs domaines de compétences respectifs, avec le comité stratégique du plan de relance tel que décrit dans la circulaire et le comité local de cohésion des territoires (CLCT). Le CLCT participe à la définition d'orientations stratégiques communes en matière d'ingénierie au profit des collectivités territoriales et de leurs groupements à l'échelle départementale.

Cette comitologie, par la dimension intégratrice des CRTE, a vocation à s'articuler voire intégrer les comitologies existantes, dans un souci d'efficacité et de cohérence.

7.1. Le comité de pilotage

Le comité de pilotage est coprésidé par le Préfet du département, ou son représentant, et par le Président du territoire ou son représentant.

Il est composé de représentants de l'exécutif et des services de l'INSE, des services de l'Etat, de l'ADEME et de la Caisse des dépôts – Banque des territoires, ainsi que d'autres établissements publics et opérateurs mobilisés en appui du CRTE, et de représentants des collectivités départementales et régionales si elles sont cosignataires.

Il siègera au moins une fois par an pour :

- Valider l'évaluation annuelle du CRTE soumise par le comité technique, sur la base des indicateurs de suivi définis pour le CRTE ;
- Examiner l'avancement et la programmation des actions ;
- Étudier et arrêter les demandes d'évolution du CRTE en termes d'orientations et d'actions (inclusion, adaptation, abandon...), proposées par le comité technique ;
- Décider d'éventuelles mesures rectificatives.

7.2. Le comité technique

Le comité technique est coprésidé par les représentants de l'Etat et du territoire INSE. Il est chargé du suivi de l'avancement technique et financier du CRTE et de rendre compte au comité de pilotage dont il prépare les décisions.

Il est composé du Directeur Général des Services, du Coordinateur du CRTE et des Directeurs de l'INSE porteurs des projets.

Il se réunira au moins deux fois par an pour :

- Veiller en détail au bon déroulement des actions prévues au contrat, vérifier l'avancement des dossiers, analyser les éventuelles situations de blocage pour proposer des mesures visant à permettre l'avancement des projets ;
- Établir et examiner le tableau de suivi de l'exécution du CRTE ;
- Mettre en place les outils d'évaluation et analyser les résultats des évaluations ;
- Étudier et valider les demandes d'adhésion à la charte partenariale d'engagement ;
- Étudier et statuer sur les évolutions des fiches orientations ;
- Étudier et statuer sur les évolutions et les propositions d'ajouts de fiches projets et fiches actions.

7.3. L'articulation avec les autres instances locales de suivi des projets

Le CRTE s'inscrit dans un contexte marqué par :

- La mise en œuvre territorialisée du plan de relance et son suivi dans les comités de pilotage et de suivi de la relance ;
- Le déploiement des comités locaux de cohésion territoriale qui suivent l'installation de l'agence nationale de cohésion des territoires.

Dans ce contexte, il appartient au préfet, délégué territorial de l'ANCT, de veiller à l'articulation et la cohérence entre les projets et actions portées par le CRTE, et les orientations fixées par le comité local de cohésion territoriale.

Le préfet organise, par ailleurs, la remontée d'informations au sujet des actions du CRTE financées par des crédits du plan de relance vers les comités régionaux de pilotage et de suivi de la relance.

Article 8 - Suivi et évaluation du CRTE

Un tableau de bord de suivi du CRTE est établi, régulièrement renseigné, décrivant l'avancement des orientations et actions (taux de réalisation, mobilisation des moyens et financement, indicateurs...). Il est tenu à jour sous la responsabilité d'un binôme désigné de représentants du territoire concerné et de l'État, membres du comité technique. Il est examiné par le comité technique et présenté en synthèse au comité de pilotage. D'autres tableaux de bord partagés, complémentaires, peuvent être établis, en fonction des besoins.

A terme, la plateforme CRTE pourrait être l'outil de renseignement de ces tableaux de bord en vue de leur mise à disposition selon une régularité à définir localement, auprès de l'ensemble des parties prenantes.

Le dispositif d'évaluation, articulé sur plusieurs niveaux (intégralité du CRTE, orientations et actions) avec la définition des indicateurs et la désignation des acteurs en charge de son fonctionnement, fera l'objet de comptes rendus réguliers devant le comité technique, et une fois par an devant le comité de pilotage. Il s'intégrera au dispositif national d'évaluation de l'ensemble des CRTE.

Article 9 - Résultats attendus du CRTE

Les résultats du CRTE seront suivis et évalués. Le ou les indicateurs à l'aune desquels ces résultats sont évalués seront choisis en cohérence avec l'objectif recherché lors de la mise en œuvre de l'action. L'évaluation est menée sur la base d'indicateurs quantitatifs et qualitatifs, au regard des objectifs de la SNBC.

Les objectifs détaillés sont précisés dans chaque fiche action jointe en annexe.

Si la liste d'actions arrêtée à la date de signature est complétée au cours de l'exécution du contrat par de nouvelles actions, ces dernières seront prises en compte dans l'évaluation finale du CRTE.

Les valeurs des indicateurs peuvent être saisies dans la plateforme informatique dédiée.

Article 10 – Entrée en vigueur et durée du CRTE

L'entrée en vigueur du CRTE est effective à la date de signature du présent contrat.

La durée de ce contrat est de six ans.

Au terme du contrat, un bilan sera conduit pour en évaluer les résultats et les impacts.

Article 11 – Evolution et mise à jour du CRTE

Le CRTE est évolutif. Le corps du CRTE et ses annexes peuvent être modifiés par avenant d'un commun accord entre toutes les parties signataires du CRTE et après avis du comité de pilotage. C'est notamment le cas lors d'une évolution de son périmètre ou du nombre d'actions.

Article 12 - Résiliation du CRTE

D'un commun accord entre les parties signataires du CRTE et après avis favorable du comité de pilotage, il peut être mis fin au présent contrat.

Article 13 – Traitement des litiges

Les éventuels litiges survenant dans l'application du présent contrat seront portés devant le tribunal administratif de Rouen.

Signé à Pullay, le jeudi 16 décembre 2021

**Pour le préfet de l'Eure
par délégation
la sous-préfète,**



Corinne BLANCHOT-PROSPER

**Le Président de l'Interco Normandie
Sud Eure**



Jean-Luc BOULOGNE

PRÉSENTATION DU TERRITOIRE

- LE TERRITOIRE
- LA POPULATION
- ÉCONOMIE - EMPLOI - FORMATION
- LES ÉQUIPEMENTS ET SERVICES
- URBANISME ET HABITAT
- LES TRANSPORTS ET MOBILITÉS
- AGRICULTURE ET FORÊT



41 Communes

m² 811,42 km²

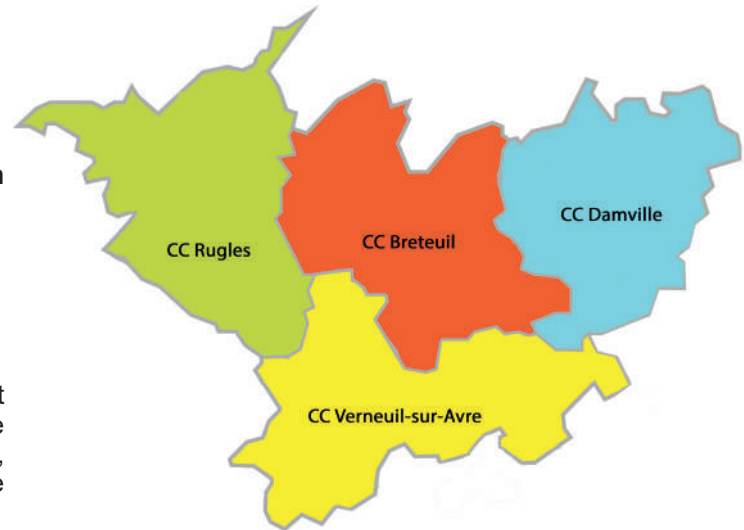


La Communauté de Communes **Interc Normandie Sud Eure (INSE)** se situe dans la partie méridionale de l'Eure, au sud-ouest de l'agglomération ébroïcienne et au contact des départements de l'Orne et de l'Eure-et-Loir.

Créée le **1er janvier 2017** dans les conditions définies par la loi NOTRe, l'Interc Normandie Sud Eure (INSE) est un Établissement Public de Coopération Intercommunale (EPCI) à fiscalité propre qui regroupe :

4 anciennes communautés de communes

- Communauté de Communes du Canton de Breteuil-sur-Iton
- Communauté de Communes du Pays de Damville
- Communauté de Communes du Canton de Rugles
- Communauté de Communes du Pays de Verneuil-sur-Avre



41 COMMUNES

L'Interc Normandie Sud Eure est composée de **41 communes**, dont une située dans l'Eure-et-Loir. Parmi ces 41 communes, 9 sont des communes nouvelles créées entre 2016 et 2020.

| | | | |
|------------------------|-------------------------|----------------------|----------------------------|
| Ambenay | Chaise-Dieu-du-Theil | La Vieille-Lyre | Neaufles-Auvergny |
| Armentières-sur-Avre | Chambois | Le Lesme | Piseux |
| Bâlines | Chambord | Les Barils | Pullay |
| Bémécourt | Chennebrun | Les Baux de Breteuil | Rugles |
| Boi-Anzeray | Chéronvilliers | Les Bottereaux | Saint-Anthonin-de-Sommaire |
| Bois-Arnault | Courteilles | L'Hosmes | Saint-Christophe-sur-Avre |
| Bois-Normand-Près-Lyre | Gournay-le-Guérin | Mandres | Sainte-Marie-d'Attez |
| Bourth | Juignettes | Marbois | Saint-Christophe-sur-Avre |
| Breteuil | La Haye-Saint-Sylvestre | Mesnils-sur-Iton | Sylvains-Lès-Moulins |
| Breux-sur-Avre | La Neuve-Lyre | Montigny-sur-Avre | Tillières-sur-Avre |
| | | | Verneuil d'Avre-et-d'Iton |

38 519 habitants (en 2018)

47,5 habitants/au km²

Variation de la population :
-0,1 %
(entre 2013-2018)

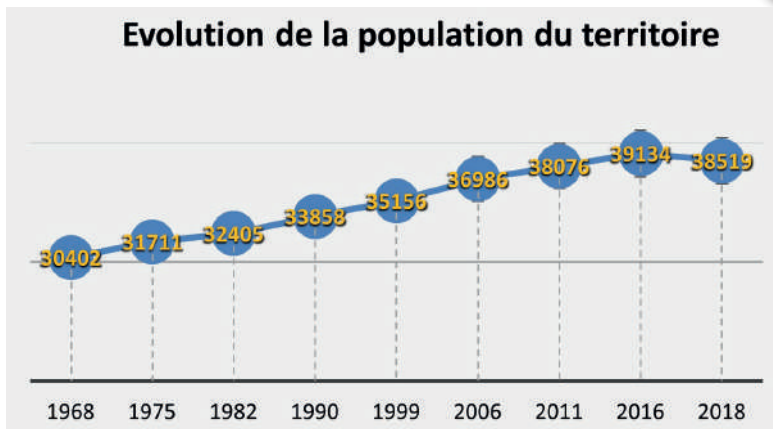
L'INSE est un territoire à dominante rural avec une densité de **47,5 habitants au km²** : la population est de **38 519 habitants (Insee 2018)**, répartis sur une superficie de **811 km²**.

À titre de comparaison, la densité de population sur le département de l'Eure est de 99,3 habitants au km².

Un territoire en stabilisation démographique

La population qui en constante augmentation depuis 1970, a connu une croissance démographique de 3,25 % entre 2007 et 2018, essentiellement grâce à l'arrivée de nouveaux habitants.

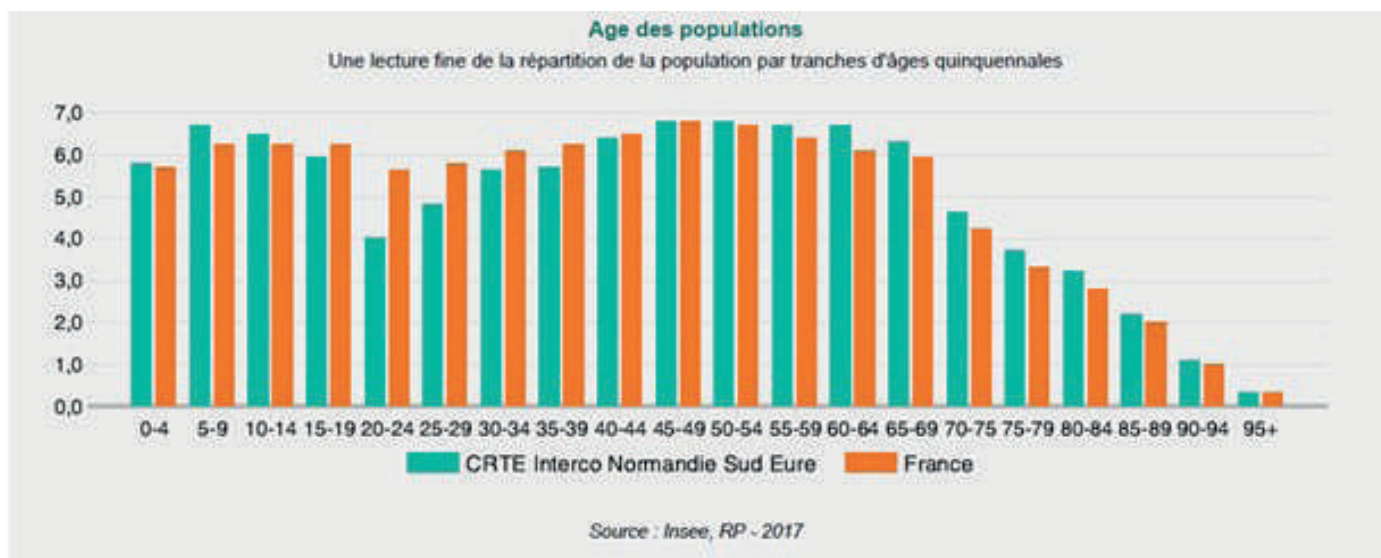
Cependant, cette croissance démographique se stabilise, puisqu'entre 2017 et 2018 (derniers chiffres Insee disponibles), on note une baisse de population (-476 habitants), du fait d'un solde naturel négatif (-0,1 %) et d'un solde migratoire quasi nul (0,1 %).



Une population vieillissante, mais toutefois plus jeune que la moyenne nationale

La population de l'INSE est marquée par une double caractéristique : une population vieillissante, mais toutefois plus jeune que la moyenne nationale, selon les chiffres de l'Insee en 2017 :

- **19 %** des habitants ont entre 0 et 14 ans (Eure : 19,9 % ; Normandie : 18 % ; France 18 %)
- **28,1 %** des habitants ont plus de 60 ans (Eure : 24,8 % ; Normandie 27,2 % ; France : 25,7 %)




Un caractère familial

Même s'ils sont proportionnellement en baisse, les ménages avec familles représentent encore 64,1 % des ménages, ce qui est inférieur à la moyenne départementale (67,4 %), mais supérieur aux moyennes régionale (62,4 %) et nationale (61,3 %). Au sein de ces familles, l'évolution est marquée par l'augmentation des unités monoparentales (+ 35 % entre 2008 et 2018), et dans le même temps par la baisse des couples avec ou sans enfant.

Les ménages composés d'une personne sont en augmentation sur le territoire, ce qui est en partie imputable au vieillissement de la population.

RÉPARTITION DES MÉNAGES DE L'INSE SELON LA STRUCTURE FAMILIALE



Source : Insee, RP -2018

Chiffres clés

Taux d'activité des 15-64 ans **74,4 %**
(en 2018)

Taux de chômage **14,2 %** (en 2018)

29.6 % de la population est non diplômée

77 emplois pour **100** actifs

Une économie dominée par le tertiaire

Si le secteur tertiaire est aujourd'hui dominant, le territoire de l'Interco Normandie Sud Eure bénéficie également et encore de la permanence d'un très fort ancrage de l'agriculture/sylviculture (16 % des établissements, soit presque deux fois plus que la moyenne départementale) ainsi que des domaines de la construction et de l'industrie. Dans ce dernier domaine, encore très présent dans les vallées de tradition métallurgique (Risle surtout), certaines entreprises sont fragiles : vieillissantes et/ou fortement dépendantes de la sous-traitance. Une partie d'entre elles a d'ailleurs été fortement exposée lors de la crise de 2008 et ce, plus particulièrement dans l'ancien canton de Rugles.

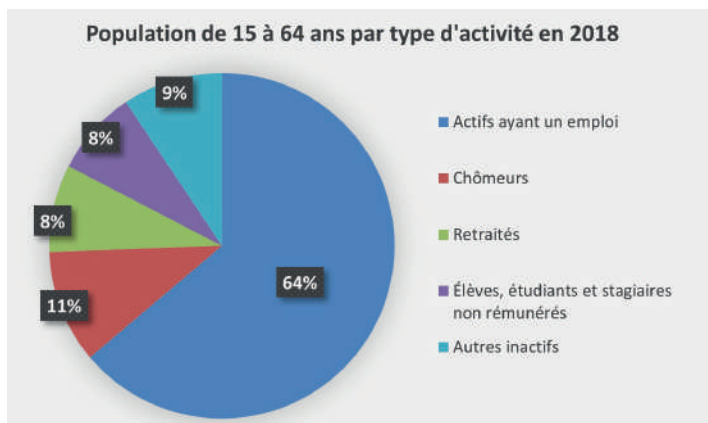
Une offre importante en matière d'hébergements touristiques

Le territoire bénéficie de la présence de 2 campings et d'un bon réseau de structures hôtelières. A lui seul le Domaine des Bois-Francis de Center Parcs réalise plus d'1 million de nuitées par an, soit près de la moitié des nuitées marchandes du département.

Un territoire fragile en matière d'emploi

Le taux d'activité des 15 à 64 ans du territoire de l'INSE (74,1 %) reste inférieur à celui du département de l'Eure (75,1 %) en 2017.

Le taux de chômage en 2017 (14,4 %) est supérieur à celui du département (13,4 %) et de la région (13,6 %).



Source : Insee, RP2018 exploitation principale, géographie au 01/01/2021

Une diminution du nombre d'emplois offerts

L'offre d'emploi sur le territoire de l'INSE se situe dans la moyenne départementale, avec un indice de concentration de l'emploi de 77 pour 100 actifs, contre 80,8 % pour l'Eure.

Cependant, cet indicateur est en diminution constante depuis 2008, de par la baisse du nombre d'emplois sur le territoire (-12,23 % entre 2008 et 2018).

Il est à noter que 70,7 % des actifs travaillent dans une autre ville que leur commune de résidence, et que seul le territoire vernolien permet de proposer un emploi à 38,5 % de ces habitants.

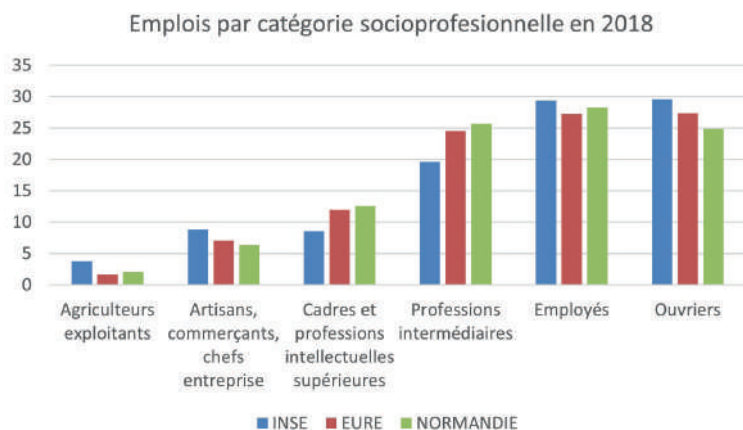
Une population active composée majoritairement d'ouvriers et d'employés

Les emplois offerts proviennent principalement de trois secteurs d'activité :

- Le commerce, transports et services divers,
- L'administration publique
- Le secteur de l'industrie.

Par ailleurs, la population active sur le territoire de l'INSE est fortement représentée, par les catégories socioprofessionnelles des employés (30,5 %) et ouvriers (29. %), ainsi que des agriculteurs exploitants (2,8 %), et des artisans – commerçants-chefs d'entreprise (8 %),

De ce fait, le territoire est sous représenté sur les CSP des cadres et des professions intermédiaires, par rapport à la moyenne départementale.



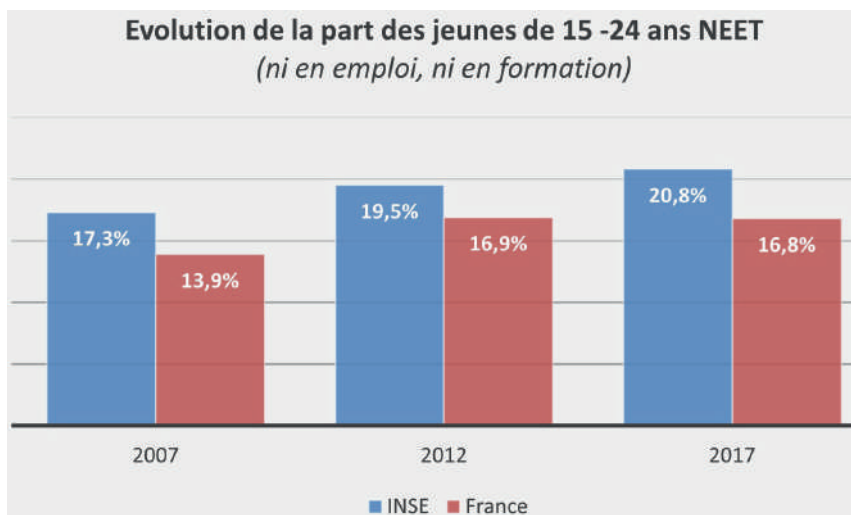
Source : Insee, RP2018 exploitation principale, géographie au 01/01/2021

Une population peu diplômée et des jeunes confrontés à des difficultés d'insertion

Les taux de scolarisation sur le territoire sont similaires à ceux du département jusqu'à l'âge de 15 ans (98,1 %). Au delà de 15 ans, on note une chute du taux de scolarisation, sauf sur le territoire de Mesnils-sur-Iton et ses environs, où les jeunes poursuivent leur scolarité encore à 44,3 % pour les 18 -24 ans, contre moins de 30 % sur le reste du territoire.

À cela, il faut ajouter un faible niveau de qualification globalement sur le territoire, puisque 29,6 % de la population n'a aucun diplôme (contre 25,9 % pour l'Eure). Seulement 18,7 % de la population détient un niveau de diplôme supérieur.

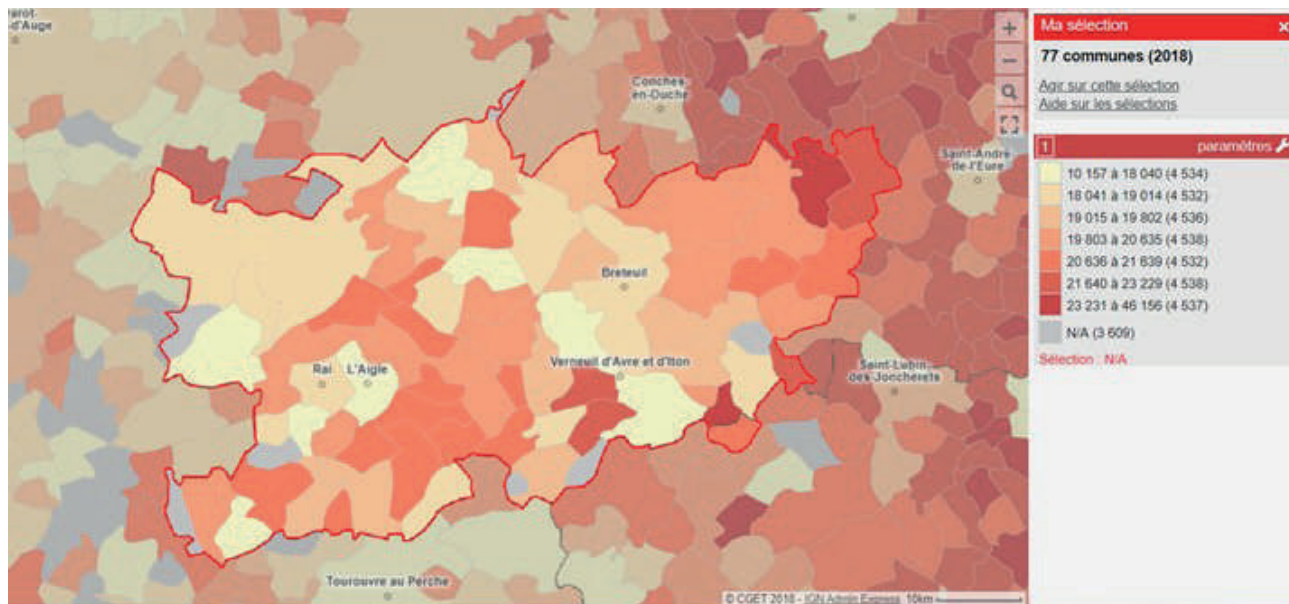
La population jeune est très impactée par ce manque de qualification. En effet, la part des jeunes de 15-24 ans, ni en emploi ni en formation (NEET), c'est-à-dire déscolarisés ou confrontés à des difficultés d'insertion, ne cesse d'augmenter depuis 10 ans.



Source : Insee, RP2017

Un territoire marqué par des fragilités socio-économiques

Les ménages de l'INSEE disposent, en moyenne, des revenus inférieurs à ceux mesurés aux échelles du département et de la région. La médiane du revenu disponible par unité de consommation est de 20 580 €, contre 21 700 € pour l'Eure et 21 200 € pour la Normandie.



Carte 1. Médiane du revenu disponible par Unité de Consommation en 2017 (Observatoire des territoires, 2017)

De même, le taux de pauvreté, qui s'établit à 14,1 %, est supérieur de 1,5 à 2 points aux moyennes de référence.

Cette fragilité socio-économique se caractérise également par l'augmentation de deux catégories de population :

- Les familles monoparentales (14,6 % en 2018) dont la part s'aligne désormais sur les moyennes de référence (Eure : 14,7 % - Normandie : 14,4 %) alors qu'elle n'était que de 10,9 % en 2008. (Eure : 12,4 % - Normandie : 12,7 %).
- Les personnes vivant seules (34,4 % en 2018) représentent une part importante en comparaison des moyennes de référence, et sont en augmentation forte puisqu'elles se situaient à 29,5 % en 2008.

24 structures d'accueil péri et extra-scolaire de la petite-enfance à la jeunesse
3 Espaces France Services

Un bon maillage du territoire en matière d'équipements

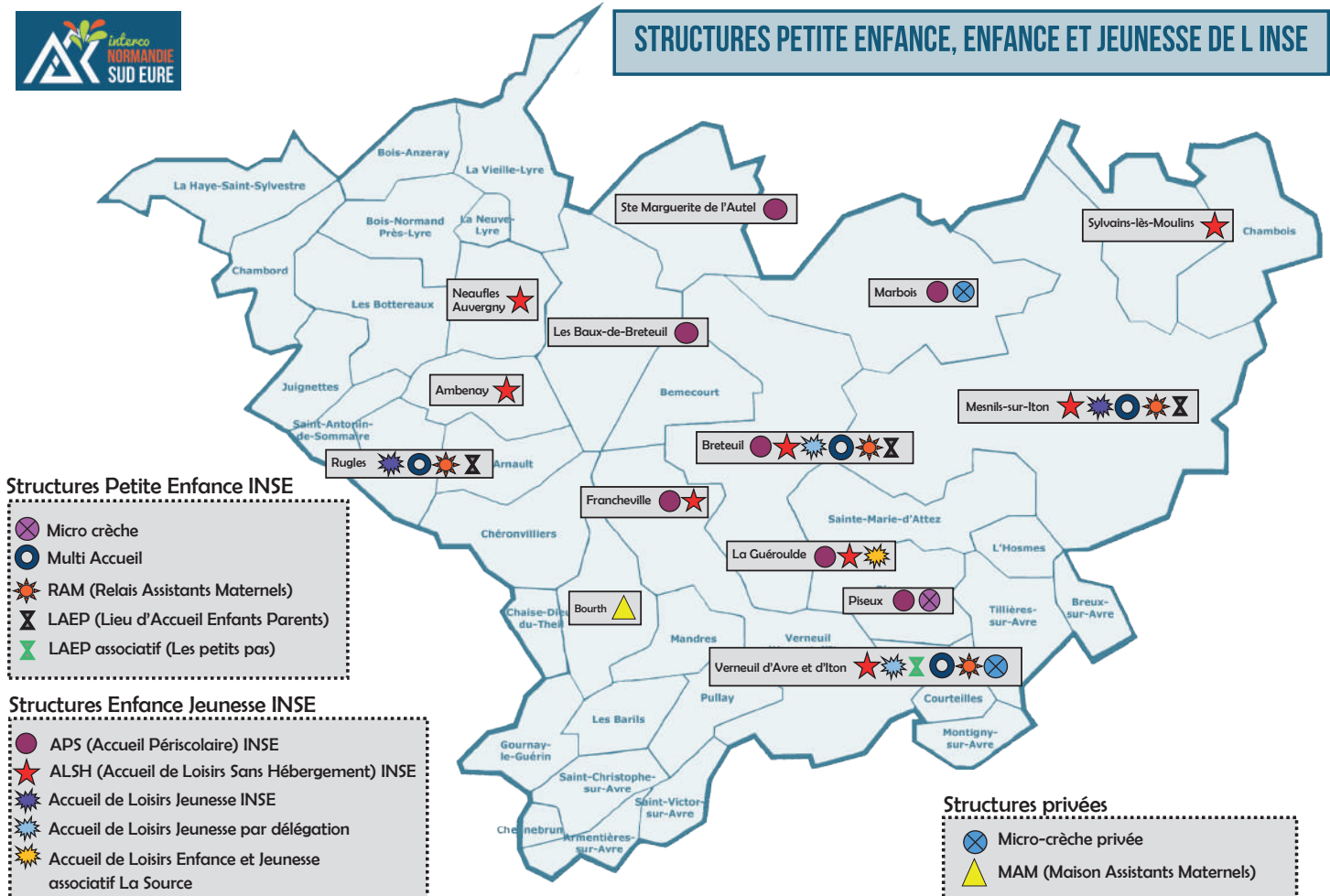
- Scolaires et extra-scolaires** : Le territoire est relativement bien couvert en structures péri et extra-scolaires (4 multi-accueils, 3 micro-crèches, 4 Relais Assistants Maternelles, 13 Accueils de Loisirs Sans Hébergement) et de structures scolaires (29 écoles ou regroupements scolaires de la maternelle au lycée).
- Sportifs** : Le territoire dispose d'un nombre d'équipements sportifs importants et répartis de façon homogène, avec notamment 3 piscines, 2 salles multisports, 8 gymnases et un espace de loisirs aux étangs de Mesnil-sur-Iton. De plus, le territoire est maillé par différents circuits de randonnée, de découverte nature, de voies vertes et de véloroutes.
- Culturels** : L'offre culturelle est très diverse (écoles de musique, salles de spectacles, médiathèques, cinéma, MJC, festivals de musiques...) et répartie sur l'ensemble

du territoire, avec toutefois une implantation plus importante à Verneuil d'Avre-et-d'Iton. Il est à noter également la présence de La Source, Association à vocation sociale et éducative par l'expression artistique, à destination des enfants et des jeunes en difficulté, ainsi que leurs familles.

- Structures d'animation de la vie sociale** : L'action repose sur le secteur associatif, avec un centre social sur Verneuil d'Avre-et-d'Iton, deux espaces de vie sociale (EVS) à Rugles et Mesnil-sur-Iton, et un projet d'EVS en cours de réflexion sur Breteuil.
- Accès aux droits** : Le territoire est doté actuellement de 3 espaces labellisés France Services et 1 autre est en création.



STRUCTURES PETITE ENFANCE, ENFANCE ET JEUNESSE DE L INSE



LES ÉQUIPEMENTS ET SERVICES

Chiffres clés

5.5 médecins généralistes pour 10 000 habitants (en 2019)

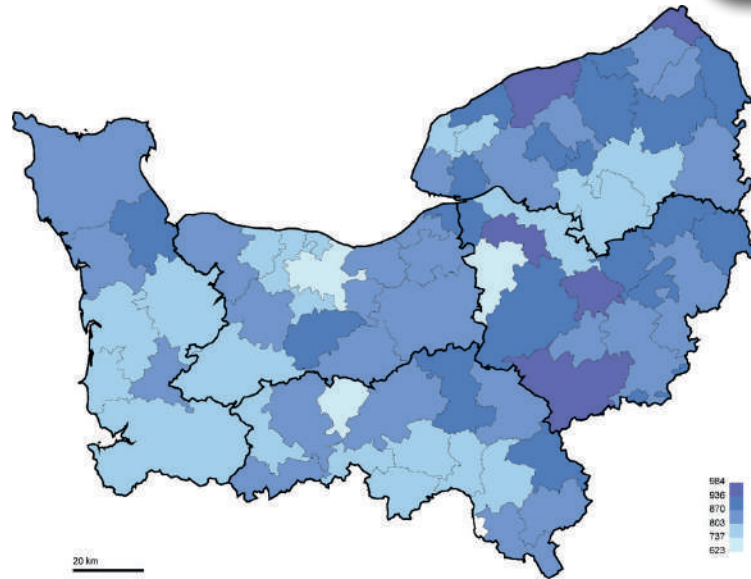
3 Pôles de santé locaux Ambulatoires

Un accès aux soins insuffisant

Le maillage des établissements de santé permet aux habitants du territoire d'accéder aux soins dans un délai relativement court. Cependant, **les indicateurs de santé sont dégradés sur le territoire**, avec un taux de mortalité (11,8 ‰) bien supérieur à celui du département de l'Eure (8,9 ‰) (Insee 2018), lui-même sensiblement supérieur au taux national (8,8 ‰). En effet, la population de l'INSE connaît un taux de surmortalité par rapport à la moyenne nationale compris entre 15 et 25 %. Ceci s'explique par le fait, que les décès liés aux pathologies attachées à la consommation d'alcool et relatifs aux troubles mentaux sont très supérieurs aux chiffres départementaux et nationaux, **avec un taux de surmortalité par rapport à la moyenne nationale supérieur à 45 %**.

Au vu de ces indicateurs le territoire est qualifié de prioritaire par l'ARS, qui finance depuis 2019 la création d'un Réseau Territorial de Promotion de la Santé, sur les 2 EPCI (INSE et la Communauté de Communes du Pays de l'Aigle).

Le territoire est sous-doté en matière de professionnels de santé, tout comme l'Eure qui compte parmi les 10 départements les plus en difficultés dans ce domaine. De plus, il est attendu un nombre important de départs en retraite de ces professionnels d'ici à 2022 (+60 % des médecins en activités avaient + de 55 ans en 2013). Afin d'inverser cette tendance, **le territoire a vu la création de 3 Pôles de Santé Locaux Ambulatoires**, avec plusieurs projets de maisons de santé pluridisciplinaires ou cabinet médical (Verneuil d'Avre-et-d'Iton, Breteuil, La Neuve-Lyre, Mesnil-sur-Iton).



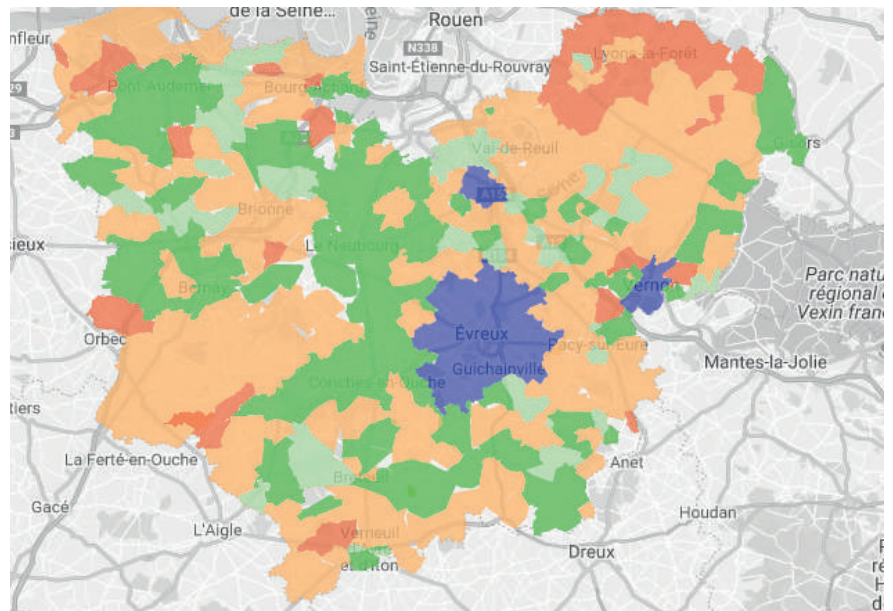
| |
|---|
| Calvados : 784 pour 100 000 |
| Eure : 864 pour 100 000 |
| Manche : 798 pour 100 000 |
| Orne : 805 pour 100 000 |
| Seine-Maritime : 835 pour 100 000 |
| Normandie : 819 pour 100 000 |
| France hexagonale : 771 pour 100 000 |

Source : INSERM - CépiDc, INSEE
 Exploitation et cartographie : OR2S, ORS-CREAI Normandie
 Standardisation sur l'âge (Population de référence : France hexagonale RP 2006)

Une couverture numérique en déploiement

On constate un niveau de couverture de téléphonie mobile imparfait.

De plus, la fibre numérique est en cours de déploiement depuis 2018, avec **pour objectif de couvrir l'ensemble du territoire d'ici fin 2022**.



Chiffres clés

4 villes pôles concentrant **53,8 %** de la population

14,4 % de résidences secondaires

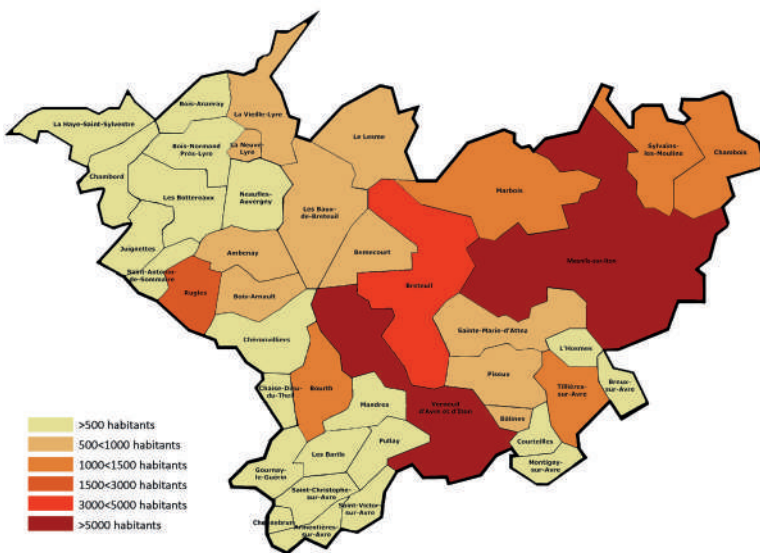
10,3 % de logements vacants

Un territoire rural, avec des communes multi-polarisées ou isolées

L'urbanisation s'est faite de manière dispersée sur l'ensemble du territoire où quelques pôles urbains plus denses se distinguent, notamment les 4 villes pôles, ancien chef-lieu de canton : Verneuil d'Avre et d'Iton (7 854 hab.), Mesnils-sur-Iton (6 126 hab.), Breteuil (4 353 hab.) et Rugles (2 231 hab.). Schématiquement situées aux quatre points cardinaux du territoire et au carrefour des principaux axes de communication routiers, ces 4 villes pôles concentrent 53,8 % de la population.

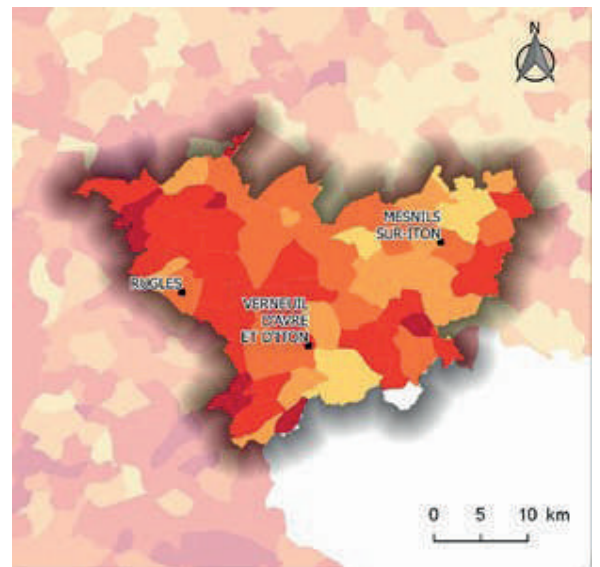
Plusieurs bourgs «relais» complètent l'armature principale, disposant de quelques commerces de proximité (boulangerie, épicerie) et, pour certains, d'une maison médicale et/ou d'un marché hebdomadaire.

Densité de la population sur le territoire de l'INSE

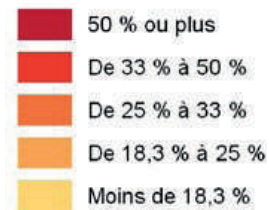


Le parc de logements est assez ancien, avec presque un tiers des logements construits avant 1919 (27,1 % contre 15,8 % sur le département). Le nombre de logements vacants est également en constante augmentation, et représente en 2018 10,3 % du parc de logement.

Enfin, le territoire est menacé par une vulnérabilité énergétique liée au logement, avec jusqu'à 50 % ou plus de ménages concernés sur certaines communes.



Part des ménages en situation de vulnérabilité énergétique liée au logement



Source : DREAL Normandie 2017

Entre 2013 et 2018, l'urbanisation du territoire a conduit à consommer 134 hectares de terres agricoles naturelles et forestières, **soit un accroissement de 2,6 % de la zone urbanisée.**

Un parc de logements en constante augmentation, mais vétuste

Le parc de logements est principalement composé de maisons individuelles (85,2 %), alors que les logements collectifs représentent seulement 13,9 % des logements du territoire.

Le nombre de logements a augmenté de 10,7 % entre 2008 et 2018, bien que la population ait augmenté de 2,8 %.

Inférieur à la moyenne sur le département, le prix de l'immobilier dans l'ancien est globalement attractif. La proportion de résidences secondaires demeure importante : 14,4 % (Eure : 6,5 % ; Normandie : 9,9 %). À cet égard, on peut d'ailleurs relever que 1 résidence secondaire sur 6 du département se situe sur le territoire de l'Interco Normandie Sud Eure.

Opérations d'amélioration de l'habitat

Différentes opérations d'amélioration de l'habitat ont eu lieu par le passé, portées par les anciennes communautés de communes.

Aujourd'hui, l'INSE apprête à lancer d'une opération d'amélioration de l'habitat (OPAH) à l'échelle de l'ensemble des 41 communes membres sur 2021-2026.

On signale par ailleurs, une OPAH-RU actuellement en cours sur le centre historique de la commune déléguée de Verneuil-sur-Avre.

Enfin, deux Opérations de revitalisation du territoire (ORT) ont démarré début 2020, portées par l'Interco Normandie Sud Eure : l'ORT de Verneuil-d'Avre-et-d'Iton et l'ORT de Rugles.



88,6 % des ménages ont au moins une voiture

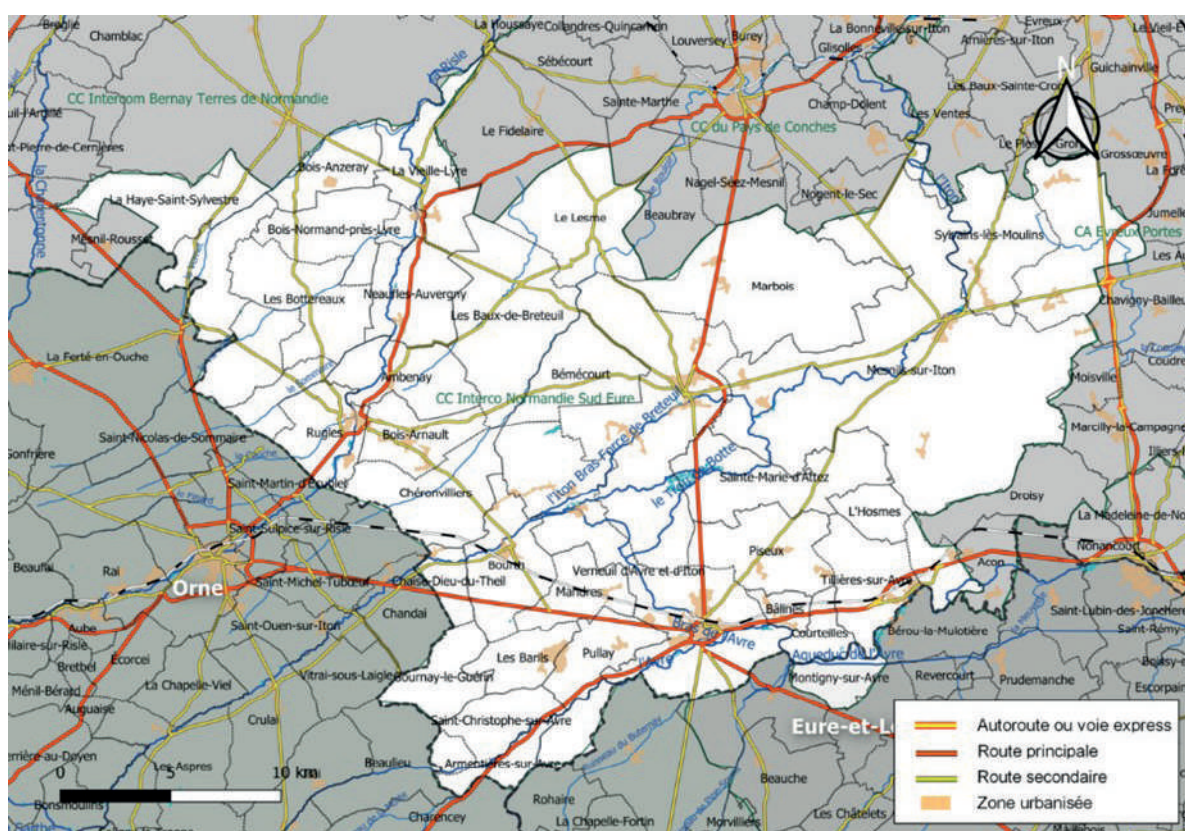
56 % actifs résident et travaillent sur l'INSE

Un bon maillage viaire mais peu de transports en commun

Territoire limitrophe de l'Orne et de l'Eure-et-Loir, l'INSE constitue la porte d'entrée du Sud de l'Eure. Deux axes principaux structurent le réseau viaire local : l'un Nord-Sud (la RD 840), l'autre Est-Ouest (la RN 12). Ces deux axes, qui se croisent à Verneuil-d'Avre-et-d'Iton, assurent et facilitent les liaisons avec les pôles urbains extérieurs relativement proches (Evreux et Dreux) ainsi que plus éloignés (Paris, Rouen, Chartres, Alençon).

Le territoire est également traversé par la ligne ferroviaire Paris/Granville, mais il ne compte plus qu'une seule gare, à Verneuil d'Avre-et-d'Iton, avec 7 liaisons par jour vers la capitale.

L'offre de transport en commun est faible ce qui constitue un frein au développement d'interactions entre les différents pôles du territoire.



Des actifs qui travaillent majoritairement sur le territoire

Dans leur très grande majorité (87 %), les actifs résidant sur le territoire de l'INSE travaillent en Normandie, et plus particulièrement dans le département de l'Eure (81 %).

De façon plus précise, plus de la moitié des actifs résidant sur le territoire de l'INSE y travaillent également (56 %) :

- **30 % exercent dans la commune où ils résident. (Eure : 25,1 % - Normandie : 31,3 %).**
- **26 % travaillent dans une autre commune de l'Interco, avec des flux qui se concentrent essentiellement vers Verneuil-d'Avre-et-d'Iton.**

Par ailleurs, des flux importants sont à noter vers plusieurs EPCI voisins, limitrophes ou plus éloignés, plus particulièrement vers les communes d'Évreux Portes de Normandie (pour 17 % des actifs), de la Communauté d'agglomération du Pays de Dreux (pour 6 % des actifs), de la CDC du Pays de L'Aigle (5 % des actifs) et vers la région parisienne (pour 6 % des actifs).

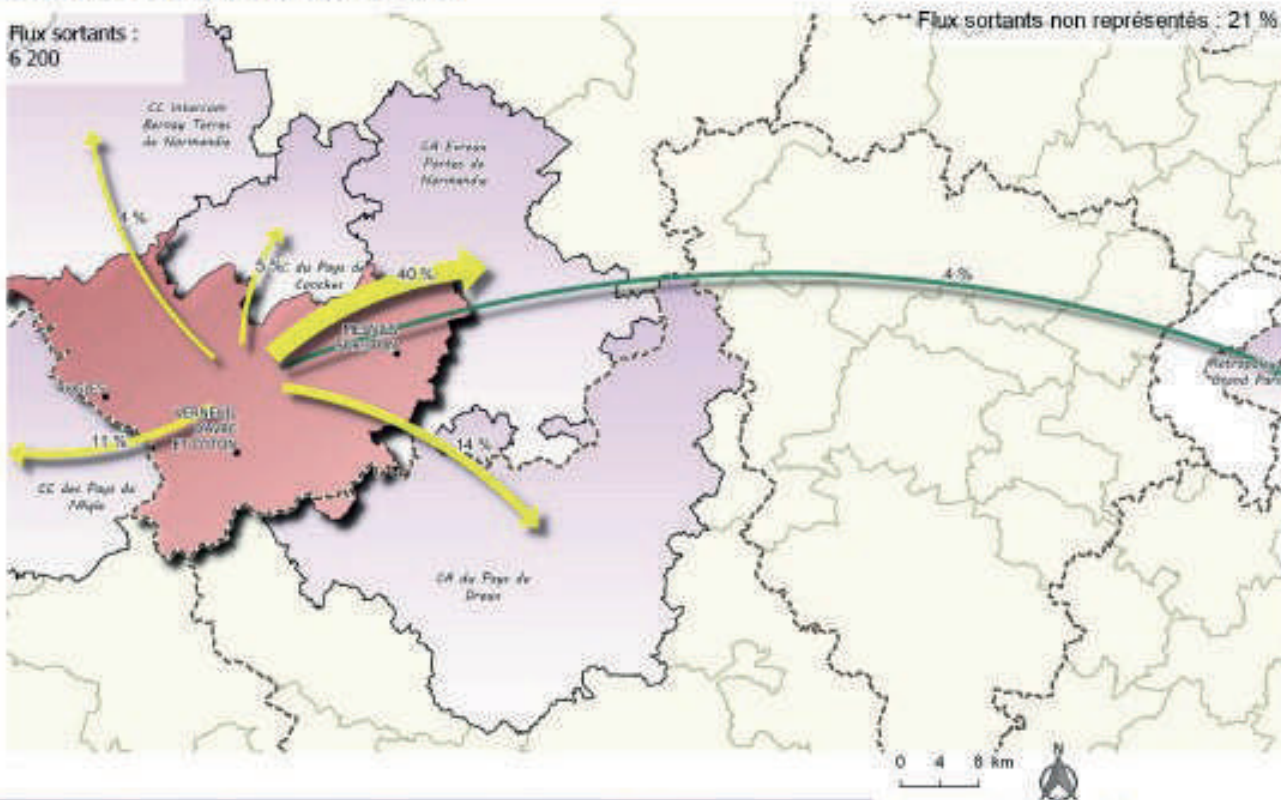
À l'inverse, l'INSE « attire » également des actifs vivant sur d'autres territoires, même si le volume des mouvements « entrants » est inférieur aux flux sortants, selon un rapport d'environ 19 actifs « sortants » pour 10 actifs « entrants ».



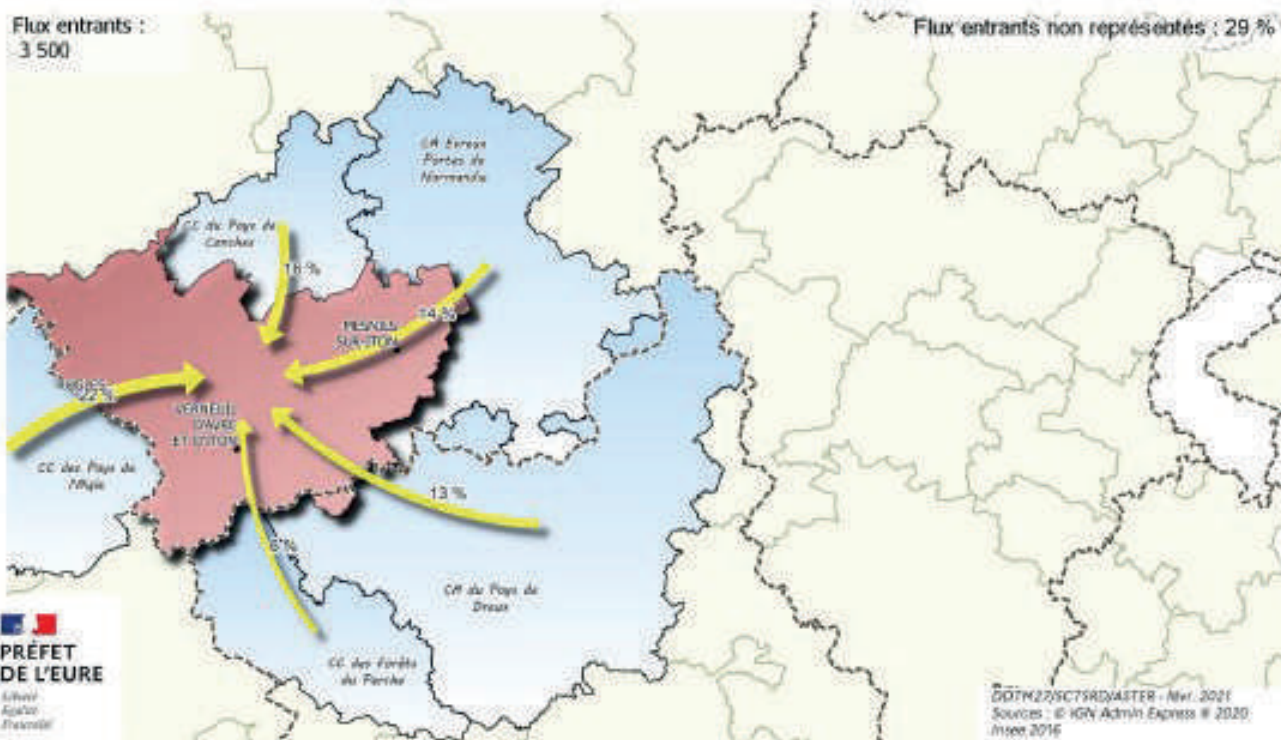
Actifs habitant et travaillant dans la CC Interco Normandie Sud Eure :
8 300 (57% des actifs du territoire)

Note : les flux inférieurs à 200 navetteurs ne sont pas représentés.
Remarque : le nombre de navetteurs a été arrondi et estimé sur les chiffres de l'INSEE.

Principaux flux domicile-travail des actifs habitant la CC Interco Normandie Sud Eure et travaillant dans un autre EPCI



Principaux flux domicile-travail des actifs travaillant dans la CC Interco Normandie Sud Eure et habitant dans un autre EPCI



Part SAU : **67,8 %**

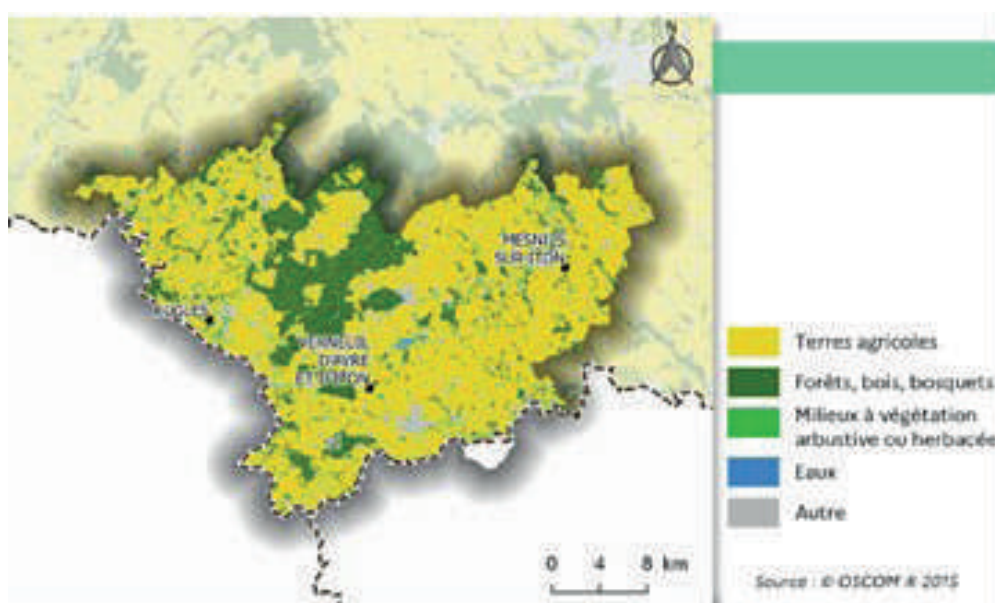
Part forêt : **20,6 %**

Part production céréalière : **60,6 %**

Part des sols artificialisés
(en 2019) : **6,64 %**

Agriculture et forêt

La part de la surface agricole utile est relativement importante, représentant 68 % de la superficie du territoire. Avec plus de 20 % de superficie boisée, le territoire est également bien doté en termes de forêt. Entre 2000 et 2010, la diminution de la population agricole est inférieure à celle du département (-23 % contre -25 %) entraînant la perte de 170 exploitations agricoles. On observe une tendance à la conversion de pâtures au profit de grandes cultures.



Paysage, eau et biodiversité

Le territoire de l'Interco Normandie Sud Eure se caractérise par ses grandes étendues agricoles, naturelles et forestières et par la présence de trois vallées peu urbanisées : celle de la Risle, de l'Avre et de l'Iton. Ce cadre est porteur d'ambiances paysagères diversifiées et de grande qualité, qui abritent de très nombreux ouvrages et édifices à haute valeur historique : cité médiévale de Verneuil, églises, châteaux aqueduc.

Le territoire compte une large gamme d'espaces naturels de qualités, comme en témoigne notamment la présence de plusieurs zones naturelles d'intérêt écologique et faunistique et floristique, ainsi que trois sites classés Natura 2000.

Énergies renouvelables – climat - risques

Les principales sources de production d'énergie à partir de ressources renouvelables sont issues du bois domestique et de l'éolien. Depuis 2012, les émissions de gaz à effet de serre, ainsi que les émissions de polluants atmosphériques sont en très légère augmentation.

L'est et l'extrémité sud-ouest du territoire sont fortement concernés par le risque d'effondrement lié à la présence de cavités souterraines.

Les communes du territoire sont concernées par le risque d'inondation. En juin 2018, une partie du territoire a été reconnu zone de catastrophe naturelle, touchée par des pluies torrentielles lors de plusieurs épisodes orageux, provoquant des inondations majeures.

LE PROJET DE TERRITOIRE



Le projet politique des élus de l'Interco Normandie Sud Eure est de contribuer à transformer ce territoire, de développer un projet visionnaire et innovant à 10, 15 voire 20 ans. Ce projet s'appuie sur la volonté de conduire une transition économique, sociétale et écologique qui prend appui sur les constats d'aujourd'hui, pour construire et mettre en œuvre un modèle de développement promoteur d'une culture partagée. Cette transformation résulte d'une mise en dynamique du territoire, basée sur l'intelligence collective de tous les acteurs et les habitants et notamment les jeunes qui sont les futurs citoyens, usagers, actifs et consommateurs de demain. Il s'agit alors de mettre en route les solutions d'avenir englobant tous les paramètres de notre territoire, vers un environnement socialement, économiquement et écologiquement cohérent, responsable et dynamique :

AXE 1 - L'ATTRACTIVITÉ DU TERRITOIRE

Les habitants étant les premiers ambassadeurs de leur cadre de vie, il s'agit de développer une identité positive d'appartenance à ce territoire, qui possède de nombreux atouts patrimoniaux historiques, naturels, et environnementaux, qui sont des bases incontournables pour susciter l'envie de rester ou revenir s'installer sur l'INSE pour entreprendre, pour développer l'offre touristique et attirer également de nouveaux professionnels de santé.

- ➔ PATRIMOINE
- ➔ TOURISME
- ➔ AMÉNAGEMENT DU TERRITOIRE

AXE 2 - LA QUALITÉ DE VIE DES HABITANTS

Il s'agit de proposer aux habitants de pouvoir concilier un cadre de vie préservé en milieu rural, avec une offre de service de qualité, tant sur le plan de l'accès aux droits, de la mobilité, de la santé, que de l'éducation, répondant aux besoins d'aujourd'hui, mais également anticipant les besoins des générations à venir, en innovant et en devenant un territoire connecté, ouvert sur son environnement immédiat et lointain.

- ➔ MOBILITÉ ET ACCESSIBILITÉ
- ➔ ACCÈS AUX SERVICES PUBLICS ET AUX OUTILS NUMÉRIQUES
- ➔ ÉDUCATION, CULTURE, SPORT ET LOISIRS
- ➔ SANTÉ

AXE 3 - L'IMPLICATION DES ACTEURS A LA VIE DU TERRITOIRE

Les habitants, les associations, les institutions et les élus sont les acteurs incontournables de notre territoire. Il convient de les associer à la vie du territoire, de reconnaître à chacun leur place et leur rôle afin qu'ils puissent s'investir et contribuer à la co-construction et à la transformation à venir de ce territoire. L'implication de l'ensemble de ces acteurs est une source de progrès collectif et de solutions dans l'intérêt de tous et de chacun.

- ➔ COHÉSION SOCIALE

AXE 4 - LA TRANSITION ÉCOLOGIQUE DU TERRITOIRE

Cette transformation du territoire doit se faire dans une optique de développement durable. Notre cadre environnemental, privilégié en milieu rural est cependant tout autant fragile. Il s'agit de faire en sorte de répondre aux besoins du présent sans compromettre la capacité des générations futures à répondre aux leurs. Il convient d'anticiper les changements climatiques et leurs effets (inondations, canicule), car le cadre de vie doit rester privilégié, et véhiculer un sentiment de sécurité auprès des habitants, qui aspirent au retour et aux fondamentaux de la terre.

- ➔ BIODIVERSITÉ ET ENVIRONNEMENT
- ➔ AGRICULTURE ET ALIMENTATION
- ➔ PERFORMANCE ÉNERGÉTIQUE

AXE 5 - LE DÉVELOPPEMENT ÉCONOMIQUE DU TERRITOIRE

L'activité économique repose en grande partie sur un volet humain. Les jeunes doivent être sensibilisés au cours de leur parcours scolaire au monde de l'entreprise, des métiers et des secteurs d'activité, afin de susciter chez eux le goût d'entreprendre et de les accompagner dans leur orientation, en favorisant l'ouverture du champ des possibles. L'offre de formation est à développer sur notre territoire, car elle fait partie désormais du parcours des salariés tout au long leur vie professionnelle. Le territoire est le second volet à actionner pour développer l'activité économique, au travers de sa politique d'aménagement, afin d'attirer l'installation des entreprises et faciliter leur activité.

- ➔ DÉVELOPPEMENT ÉCONOMIQUE

L'Interco Normandie Sud Eure est dotée d'un riche patrimoine historique, marqueur important de l'identité du territoire pour les habitants. Cependant, ce patrimoine a besoin d'être rénové et entretenu, en vue de sa préservation et ainsi être mis en valeur comme atout touristique, facteur d'attractivité du territoire.

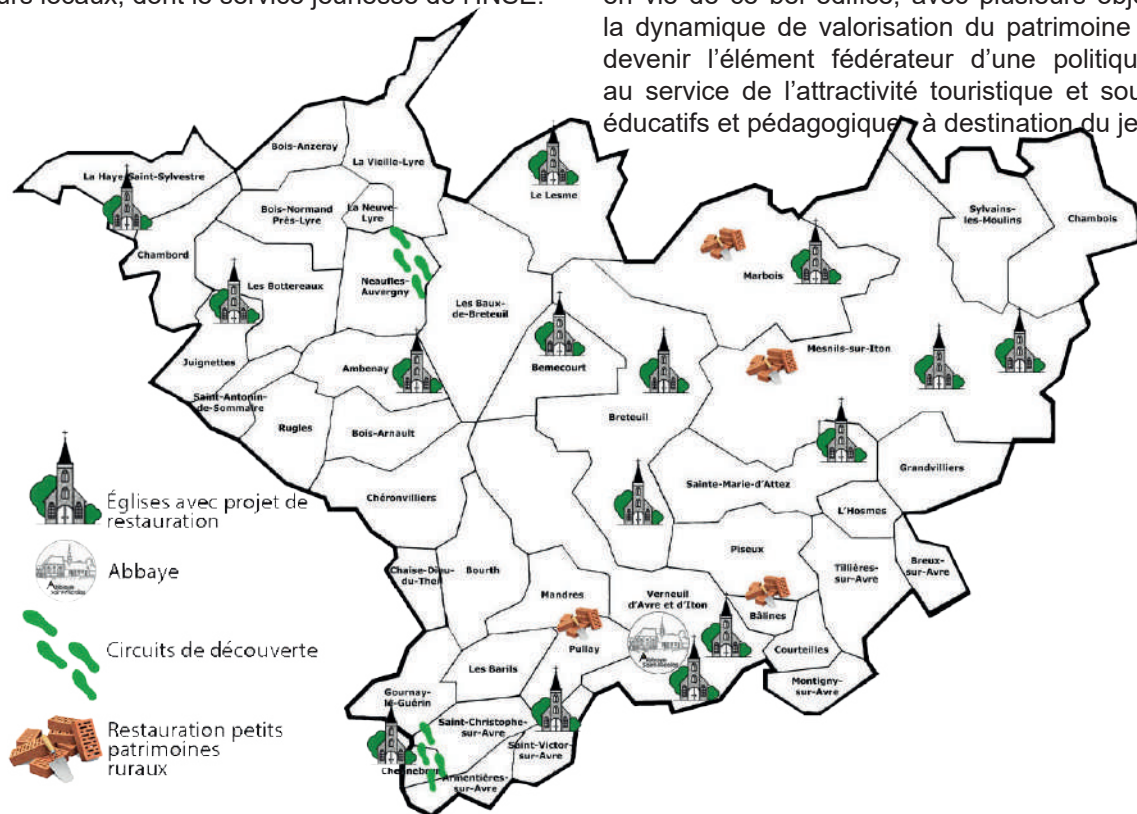
Restauration des églises

Plus de 70 églises sont réparties sur le territoire, dont certaines nécessitent des travaux de restauration importants, voire urgents pour éviter que ces édifices ne se dégradent davantage. Plusieurs communes ont ainsi programmé des opérations de rénovation au cours du mandat actuel.

Restauration du petit patrimoine rural

Le territoire abrite des petits éléments patrimoniaux comme des lavoirs ou des fours à pain, qu'il est important de conserver et de préserver.

La restauration de ce patrimoine rural peut être l'occasion de chantiers de bénévoles, et ainsi servir de transmission des savoir-faire auprès des jeunes générations. Chaque année, 3 chantiers de jeunes sont proposés sur le territoire par différents acteurs locaux, dont le service jeunesse de l'INSE.



Aménagement de circuits de découverte

Afin de découvrir et valoriser cette diversité patrimoniale, de nouveaux circuits de découverte sont régulièrement créés. 2 communes ont des projets, avec notamment la création d'un circuit des menhirs, et un circuit de découverte du patrimoine non bâti.

Réflexion sur la mise en valeur de l'abbaye

L'ancienne abbaye Saint-Nicolas du XVII^{ème} siècle, est implantée au cœur de la ville de Verneuil-d'Avre-et-d'Iton. Propriété de la collectivité depuis 2009, les élus ont souhaité protéger ce patrimoine local et le transmettre aux générations futures.

Un projet de création d'un musée en l'honneur du peintre De Vlaminck qui n'a pas pu aller jusqu'à son terme est l'occasion pour les élus d'élaborer une nouvelle stratégie de mise en vie de ce bel édifice, avec plusieurs objectifs : traduire la dynamique de valorisation du patrimoine du territoire et devenir l'élément fédérateur d'une politique patrimoniale au service de l'attractivité touristique et source de projets éducatifs et pédagogiques à destination du jeune public.

Actions projetées sur 2021-2026

- Rénovation des églises - Bémécourt - Juignettes - La Haye St Sylvestre - Cintray - Breteuil- Roman, Boissy - Le Lesme les Essarts - Saint-Victor - Verneuil-d'Avre-et-d'Iton (Notre Dame)
- Restauration de la Tour de la Madeleine - Verneuil-d'Avre-et-d'Iton
- Rénovation du lavoir - Bâlines
- Aménagement des abords des églises - Ambenay - Pullay
- Élaboration d'une stratégie de valorisation de l'abbaye et plus largement du patrimoine local - INSE
- Aménagement d'un circuit touristique et patrimonial autour du menhir - Neaufles-Auvergny
- Aménagement d'un circuit de découverte du patrimoine naturel non bâti - Chennebrun

Le développement du tourisme est un enjeu fortement ancré dans l'histoire de l'Interco Normandie Sud Eure. Dès les années 90, les collectivités s'étaient organisées en ce sens à travers la création d'un « Pays d'Accueil Touristique ». On parlait alors du « Pays des petites vacances toute l'année ».

La création de chemins de randonnée et d'hébergements ruraux ainsi que la présence d'un des premiers Center Parcs de France ont alors permis de revendiquer cette identité.

Depuis, des sites de loisirs, des lieux gastronomiques, des évènementiels sont venus renforcer ce panel d'activités touristiques.

De nouveaux enjeux sont également apparus : l'émergence des voies vertes et vélo-routes, le renforcement du « tourisme médiéval », l'éclosion du « tourisme de racines », la mise en valeur de sites communautaires vieillissants, la modernisation d'hébergements existants, la création de nouveaux hébergements ainsi que l'accroissement du niveau de professionnalisation de l'Office de Tourisme

Voies vertes et vélo-routes

3 nouveaux circuits ont été ainsi identifiés à ce jour, la vélo-route de la vallée d'Avre, la vélo-route de la Vallée de la Risle et la Voie verte Damville/Evreux (ancienne voie ferrée) ; des boucles vélos vont être également intégrées sur ces parcours.



Enfin, la liaison douce entre le centre-historique de Verneuil-sur-Avre et l'actuelle voie verte des Bois Francs (Verneuil sur Avre/Center Parcs) sera prochainement réaménagée et sécurisée.

Tourisme médiéval

La thématique du « médiéval » a déjà fait l'objet de nombreuses expérimentations localement : fête médiévale de Verneuil dite « fête des gueux », musée de la Bataille de Verneuil, motte féodale d'Avrilly, ...

Récemment, un projet regroupant une dizaine de sites sur le territoire appelé « **Route du Grison** » a été élaboré. Il s'agira d'y développer une qualité d'accueil, des produits de réalité augmentée, de nouvelles animations particulières (escape game, ...).

Tourisme de racines

La thématique du « **tourisme de racines** » constitue une niche touristique à exploiter, un potentiel de développement. Il s'agit de créer une offre d'accueil touristique adaptée à une population originaire de notre territoire dont les familles ont contribué à la fondation du Québec au 17ème siècle. L'idée est de créer des parcours de visite avec émotion. Le projet est mené en partenariat avec les Communautés de Communes du Haut du Perche (61) et de Marennes (17).

Mise en valeur des sites communautaires

L'Interco Normandie Sud Eure assure la gestion et l'animation de 3 sites touristiques à ce jour :

- la base de loisirs de Damville,
- la Voie verte des Bois Francs
- le site patrimonial du Becquet

Chacun de ces sites a fait l'objet de « diagnostics flash » accompagnés d'un programme de recommandations à mettre en œuvre.

Hébergement touristiques

En dehors de la présence de Center Parcs des Bois-Francs, le territoire est doté d'une petite centaine d'hébergements touristiques. Il existe à ce jour un taux important et continu de renouvellement.

Pour préserver cette offre, l'Interco Normandie Sud Eure a décidé de mettre en place un dispositif d'aides à la modernisation des hébergements touristiques existants (gestion directe) et un dispositif d'aide à la création et au développement d'hébergements touristiques (gestion déléguée au Département de l'Eure)




Office du Tourisme

La présence d'un Office de Tourisme à Verneuil-d'Avre-et-d'Iton, relayé par les espaces France Services sur les autres parties du territoire et la mise en place d'un bureau d'accueil à Center Parcs, et doté partout de professionnels compétents et formés, permet d'offrir une qualité d'accueil des touristes sur le territoire.



DISPOSITIF DE SOUTIEN



MODERNISATION DES HÉBERGEMENTS TOURISTIQUES EXISTANTS

Vous exploitez un hébergement touristique depuis au moins 2 ans ?

Renseignez-vous ! Vous pouvez bénéficier d'une aide pour votre projet

QUELS SONT LES PROJETS SOUTENUS ?

- **Rénovation d'hébergements touristiques existants** sans extension de la capacité d'accueil si celle-ci s'inscrit dans une démarche de montée en gamme ou de labellisation,
- **Développement de services** (y compris numériques) et/ou d'équipements structurants réservés à la clientèle,
- **Aménagements extérieurs** nécessaires à une démarche de montée en gamme ou de labellisation, de développement durable ou bien d'adaptation aux publics porteurs de handicap.

QUELS SONT LES CRITÈRES DE SÉLECTION ?

- **Ecotourisme**
(exemple : label Clé verte, Eco-Gîte, Ecolabel européen...)
- **Tourisme et Handicap**
- **Hébergement thématique** : vélo, accueil équestre, pêche, pleine nature/ressourcement, médiéval, tourisme de racines (émigration française au Canada), bien-être (spa/sauna/piscine), expérience insolite (cabane, yourte, tipi, roulotte, caravane vintage...), cœur de ville, circuits courts et produits locaux
- **Hébergement de grande capacité** (à partir de 16 lits sur un même site)
- **Agrotourisme / vacances à la ferme** (aire naturelle de camping, ferme auberge, ferme pédagogique...)

JUSQU'À 10 000 €(*)

(*)Montant maximum de la subvention
voir détails et conditions au verso

Pour tous renseignements :

Marion GUENETTE - Chargée de Mission Tourisme -02-32-24-94-44 - marion.guenette@inse27.fr



Actions projetées sur 2021-2026

- Création d'un circuit de découverte du patrimoine naturel non bâti - Chennebrun
- Aménagement d'une aire de camping-car - Mesnils-sur-Iton
- Création d'une offre d'accueil « Tourisme de racines » - INSE
- Création d'une offre d'accueil « Tourisme médiéval » - INSE
- Création d'une liaison touristique douce entre la Voie Verte des Bois-Francis et le centre-ville historique - Verneuil - Verneuil-d'Avre-et-d'Iton
- Création de boucles de vélos le long des Vélo-routes de la Vallée de la Risle et de la Vallée de l'Avre - INSE
- Etude de l'aménagement d'une Voie Verte sur l'ancienne voie ferrée - Évreux-Damville - INSE
- Valorisation de la Voie Verte des Bois Francis (Verneuil-d'Avre-et-d'Iton - Center Parcs)
- Valorisation du site patrimonial du Becquet - Bourth - INSE
- Valorisation de la base de loisirs - Damville - INSE
- Mise en place d'un plan de signalétique des chambres d'hôtes - INSE
- Mise en place d'un dispositif d'aides d'amélioration et de rénovation des hébergements touristiques - INSE
- Mise en place d'un dispositif d'aides de création et de développement des hébergements touristiques - INSE
- Création des vélo-routes de la Vallée de la Risle et de la Vallée d'Avre - INSE



Au travers des différents programmes de planification engagés, que ce soit les ORT, le PLUI, le PCAET et le programme Petites Villes de demain, **les élus ont pour volonté de renforcer l'attractivité du territoire**, en se dotant d'une stratégie ambitieuse et équilibrée pour le développement et l'organisation territoriale.

En effet, au-delà de contribuer à l'attractivité du territoire, cette démarche engagée s'inscrit plus largement en transversalité sur les grands domaines suivants :

- Lutte contre l'étalement urbain,
- Sauvegarde du patrimoine bâti remarquable, mais aussi architecturale et paysagère,
- Diversité des fonctions urbaines et rurales et la mixité sociale dans l'habitat,
- Prise en compte de la biodiversité et protection des éléments naturels,
- Sécurité et salubrité publiques,
- Prévention des risques et réduction de l'impact des pollutions et des nuisances de toute nature,
- Contribution à l'adaptation au changement climatique et à l'efficacité énergétique,
- Anticipation de l'aménagement opérationnel durable.

Dynamisation des centres bourg

Le territoire a connu plusieurs fusions de communes entre 2016 et 2018.

Ces nouvelles communes sont aujourd'hui amenées à repenser l'usage de leurs bâtiments communaux, afin notamment de regrouper leurs services administratifs, gagner en visibilité sur leur nouveau territoire, et également adapter leur utilisation aux nouveaux besoins de la commune.

Sécurisation

La sécurité incendie est une préoccupation commune à tous les élus du territoire. S'ils souhaitent dans un premier temps se mettre en conformité avec la réglementation en vigueur, ils sont également animés par la volonté de protéger les habitants et leurs biens, et rassurer de futurs acquéreurs qui souhaiteraient s'implanter sur leur commune. Cela se concrétise par la création de schémas communaux de défense extérieure contre l'incendie (SCDECI), l'installation de poches souples et l'utilisation de points d'eau naturels.

Programme d'urbanisme en cours

L'INSE apprête à lancer d'ici la fin de l'année une opération d'amélioration de l'habitat (OPAH) à l'échelle de l'ensemble des 41 communes membres sur 2021-2026.

On signale par ailleurs, une OPAH-RU actuellement en cours sur le centre historique de la commune déléguée de Verneuil-sur-Avre.

Enfin, deux Opérations de revitalisation du territoire (ORT) ont démarré début 2020, portées par l'Interco Normandie Sud Eure : l'ORT de Verneuil-d'Avre-et-d'Iton et l'ORT de Rugles.

Réhabilitation de l'aire permanente d'accueil des gens du voyage de Verneuil-d'Avre-et-d'Iton

Édifiée en 1997 et réhabilitée en 2003, l'aire permanente d'accueil des gens du voyage de Verneuil-d'Avre-et-d'Iton a connu une dégradation progressive depuis la fin des années 2000, amorcée avec la diminution puis la fin de son gardiennage à partir des années 2008 /2009.

Elle présente aujourd'hui d'importants dysfonctionnements (locaux sanitaires communs dégradés, problèmes immondiés et d'insalubrité, ...) ainsi que des problèmes structurels avec notamment des structures sanitaires incompatibles avec le mode de vie des voyageurs.

La réhabilitation de cette aire de 16 places est inscrite au Schéma départemental d'accueil des gens des voyages de l'Eure

Actions projetées sur 2021-2026

- **Élaboration du PLUI - INSE**
- **OPAH / 2021-2026 - INSE**
- **OPAH – RU / 2020-2025 - INSE**
- **Acquisition d'un terrain afin d'y construire la nouvelle salle d'activité et mairie - Marbois**
- **Construction d'un nouvel ensemble comprenant une salle d'activité modulable, 2 salles pour les associations, une bibliothèque espace numérique et la mairie - Marbois**
- **Réhabilitation de l'ancienne écurie de Damville pour agrandir le bâtiment administratif de la mairie - Mesnil-sur-Iton**
- **Extension salle associative et de réunion de Roncenay - Mesnil-sur-Iton**
- **Remembrement de l'îlot Angle rue Aristide Briand/rue des Forges - Rugles**
- **Construction d'une caserne de gendarmerie - Mesnil-sur-Iton**
- **Création de 5 à 6 logements intermédiaires avec salle commune pour seniors autonomes - Pullay**
- **Aménagement d'un espace public « L'île aux enfants/ados » - Rugles**
- **Établissement du schéma de défense incendie - Bémécourt**
- **Aménagement de trappe de pompage sur les 2 ponts enjambant l'Avre - Chennebrun**
- **Création de points d'eau défense incendie - Marbois**
- **Défense incendie - Mesnil-sur-Iton**
- **Enfouissement fils nus - Mesnil-sur-Iton**
- **Schéma communal de défense extérieure contre l'incendie - Verneuil-d'Avre-et-d'Iton**
- **Réhabilitation de l'aire permanente d'accueil des gens du voyage de Verneuil d'Avre-et-d'Iton - INSE**

La mobilité est une thématique majeure et transversale aux différents enjeux du territoire, tant en termes d'attractivité, d'accès aux services, d'emploi que de développement économique et de transition énergétique. Conscient de cette problématique, le 16 décembre 2020, le conseil communautaire de l'INSE a délibéré en faveur de la prise de compétence Mobilité, comme le permet la loi LOM. L'INSE est donc, depuis le 1er juillet 2021, « autorité organisatrice de mobilité locale » (AOML) sur son territoire.

Lancement d'une étude mobilité

Afin de préciser les contours de la nouvelle prise de compétence mobilité, les élus de l'Interco Normandie Sud Eure ont décidé de lancer une étude de mobilité sur la fin de l'année 2021. Un cabinet d'études aura donc pour mission de réaliser un diagnostic, de dégager les enjeux pour le territoire et de faire des préconisations en matière de plan d'action. Cette étude de mobilité permettra ainsi de préparer l'élaboration d'une politique intercommunale de mobilité et de faciliter à terme sa mise en œuvre opérationnelle dès 2022.

Déploiement du transport solidaire

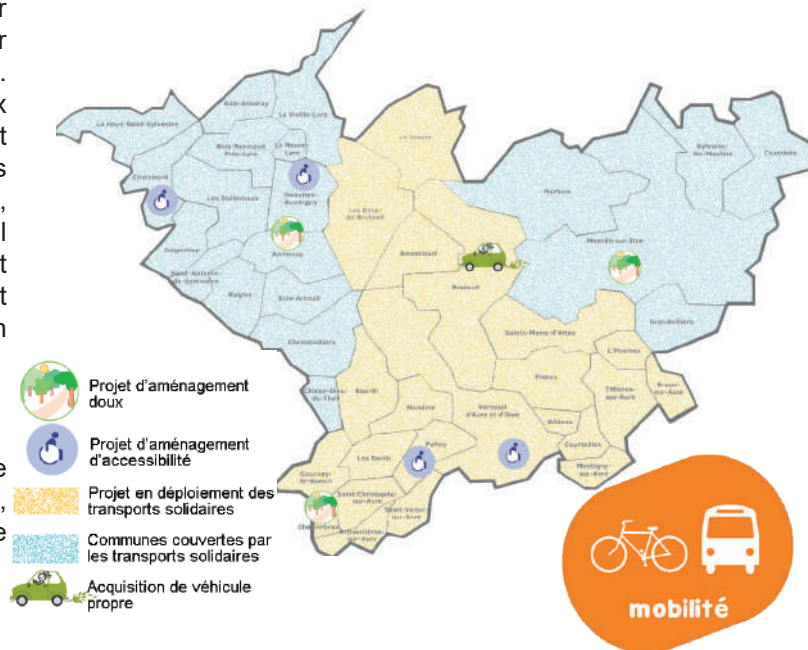
Fort d'une expérience de plus de deux ans sur le bassin de vie de Damville, l'association Familles Rurales a pour projet de déployer son service de transport solidaire sur l'ensemble du territoire de l'Interco Normandie Sud Eure. Cette action soutenue financièrement par de nombreux partenaires, l'Interco Normandie Sud Eure, la CAF, la MSA et le Département, s'appuie sur un ancrage local fort avec des chauffeurs bénévoles et des structures associatives relais, comme l'association Culturelle Rugloise et la MJC/centre social de Verneuil. Plus que du transport à la demande, ce transport solidaire est également vecteur de lien social, d'entraide et contribue à la lutte contre l'isolement des personnes non mobiles.

Améliorer l'accessibilité

L'accessibilité des bâtiments et des espaces publics nécessite encore des investissements par les collectivités sur le territoire, afin de se mettre en conformité, et de contribuer à offrir une équité d'accès aux lieux publics.

Investir dans les transports verts et une mobilité douce

Afin de répondre aux enjeux de transition énergétique et de lutter contre les nuisances telles que la pollution, le bruit ou le réchauffement climatique, les collectivités ont conscience de devoir proposer de nouvelles solutions alternatives et innovantes à la voiture individuelle. Cela se concrétise par la mise en œuvre d'aménagements favorisant notamment les modes de déplacements doux et l'investissement dans de nouveaux modes de transports. L'étude de mobilité sera force de proposition en ce sens, et déjà certaines collectivités du territoire ont d'ores et déjà pour projet d'investir dans des véhicules à énergie propre, ou d'aménager des liaisons douces.



Actions projetées sur 2021-2026

- Réalisation d'une étude mobilité - INSE
- Déploiement du transport solidaire - Familles Rurales
- Aménagement d'une liaison douce entre Ambenay et Rugles - Ambenay
- Aménagement d'un cheminement piétonnier doux pour relier le lotissement au centre bourg - Chennebrun
- Achat d'un véhicule à énergie propre à Breteuil pour favoriser l'interconnexion des communes déléguées vers les services du centre bourg - Breteuil
- Sécurisation de la circulation des piétons et des véhicules sur les réseaux viaires et espaces publics de Damville - Mesnil-sur-Iton
- Maillage de Mesnil-sur-Iton en mobilité douce - Mesnil-sur-Iton
- Réaménagement du parking du lycée Porte de Normandie - Verneuil-d'Avre-et-d'Iton
- Aménagements d'accessibilité des cimetières - Chambord - Pullay
- Aménagement d'une aire de stationnement végétalisée - Chennebrun
- Aménagement d'un parking en bord de Risle pour les pêcheurs - Neaufles-Auvergny
- Réaménagement de la place de la Madeleine - Verneuil-d'Avre-et-d'Iton
- Aménagement de la route de Breteuil/Condé-sur-Iton - Mesnil-sur-Iton
- Création d'une liaison touristique douce entre la Voie Verte des Bois Francs et le centre-ville historique de Verneuil-sur-Avre - INSE
- Création de boucles de vélos le long des vélo-route de la Vallée de la Risle et de la Vallée de l'Avre - INSE
- Etude de l'aménagement d'une Voie Verte sur l'ancienne voie ferrée d'Evreux-Damville - INSE
- Valorisation de la Voie Verte des Bois Francs (Verneuil-sur-Avre-Center Parcs) - INSE

Les services à la population constituent un élément structurant de l'attractivité territoriale. Leur accessibilité favorise le maintien de la population sur le territoire et en font un des critères de choix pour l'installation de nouveaux habitants.

Maillage du territoire par des Espaces France Services

Dès 2018, les élus de l'Interco Normandie Sud Eure conscients de l'importance de maintenir et de développer une offre de service équitable sur le territoire, ont eu pour projet de mailler celui-ci de structures MSAP, dont la mission est renforcée avec le label France Services. À ce jour, le territoire compte 3 espaces France services, et un dernier est en cours de création sur la commune de Verneuil d'Avre-et d'Iton.

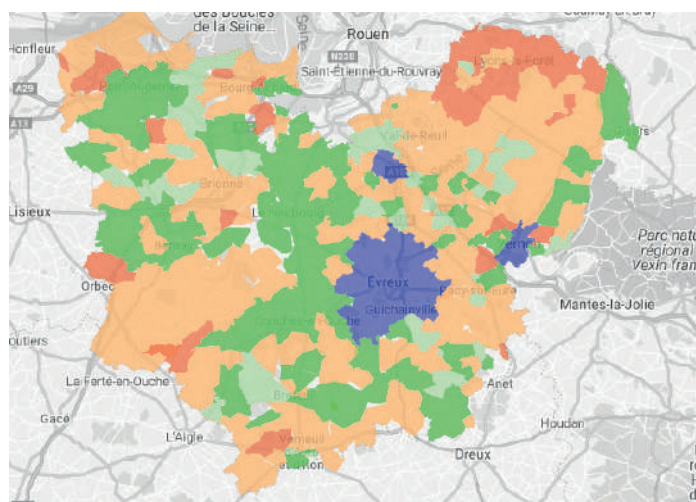
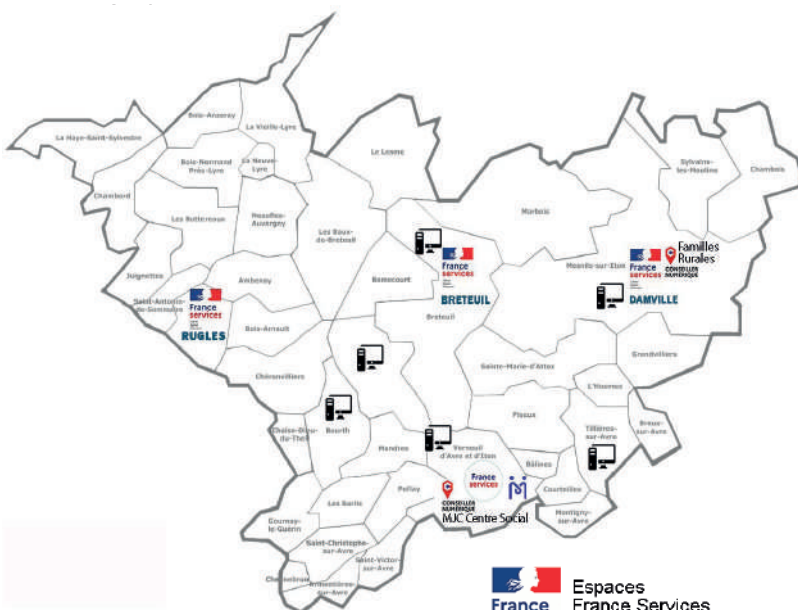
À cette offre, il convient d'ajouter l'arrivée de conseillers numériques recrutés par des associations d'animation de la vie sociale locale et par le Département pour développer le « Aller vers », au plus proche des besoins de la population.

Finalisation de la fibre numérique

Le syndicat Mixte Eure Normandie Numérique a en charge le déploiement du réseau numérique en haut et très haut débit qui a débuté en 2018 et qui doit s'achever en 2022. La finalisation de ce déploiement est essentielle pour pouvoir réduire la fracture numérique, répondre aux attentes des habitants, des entreprises et des services publics en matière d'accessibilité numérique. Cela contribue par ailleurs à maintenir un niveau d'attractivité et à offrir de nouvelles pistes de développement pour l'économie locale.

Développement des outils numériques et dématérialisation

La politique de modernisation des services publics induit de plus en plus la dématérialisation des outils de communication et des procédures administratives. Cette tendance qui s'accélère doit trouver dans son organisation le juste équilibre pour répondre aux exigences suivantes : gain de temps, d'efficacité, lisibilité des services et valorisation de



Avancement Zones AMII

Fibre à l'abonné (FttH)

- Etude
 - Travaux
 - Activation en cours
 - Service actif
- Zones AMII
- Zones AMII

Cartographie et prévisionnel mis en ligne à titre indicatif

- Espaces France Services Labelisés
- Espace France Services (en projet)
- Conseillers numériques
- Maison de l'information au Public
- Autres points d'accès au numérique

Actions projetées sur 2021-2026

- Ouverture d'un 4ème Espace France services - Verneuil-d'Avre-et-d'Iton
- Nouveau site internet de la collectivité - INSE
- Dématérialisation de la réception et de l'instruction des Demandes d'Autorisation d'Urbanisme - INSE
- Recrutement de conseillers numériques - MJC Le Silo
- Finalisation du déploiement fibre numérique - Eure Numérique/INSE

L'éducation est au cœur des préoccupations des élus de l'Interco Normandie Sud Eure. Enjeu majeur pour le développement territorial, centré sur le vivre ensemble, la citoyenneté et l'engagement, les élus ont souhaité ainsi constituer et élaborer un cadre de référence. Le travail s'est voulu résolument participatif et collaboratif permettant de construire les bases d'un « commun éducatif » qu'est la charte éducative intercommunale. Aujourd'hui les élus souhaitent ouvrir de nouvelles perspectives éducatives en mobilisant les acteurs au-delà de la communauté éducative.

De la charte éducative à l'élaboration d'un projet éducatif et social de territoire

La communauté éducative du territoire de l'Interco Normandie Sud Eure est forte d'une dynamique fédératrice constituée par : **les enfants et les jeunes, les parents, enseignants, professionnels de la petite-enfance, de l'enfance, de la jeunesse et des sports et les acteurs associatifs.**

Toutes ces forces vives sont mobilisées au service des enfants et des jeunes et de leurs familles dans une démarche favorisant l'intergénérationnel. Par la création d'une charte éducative intercommunale, l'Interco Normandie Sud Eure a souhaité en 2020 réaffirmer ses valeurs et ses priorités à l'attention de l'ensemble des acteurs évoluant dans la sphère éducative sur le territoire.

Les élus, dans leur volonté d'agir au service de la population, se sont fixés pour finalité éducative : **que l'enfant devienne un adulte autonome, responsable, épanoui et un citoyen acteur ambassadeur de son territoire.**

Cette charte éducative est désormais le socle de référence pour élaborer au cours de l'année 2022 le projet éducatif et social du territoire, qui servira d'élément de contractualisation de la nouvelle Convention Territoriale Globale (CTG).

Ce projet éducatif et social de territoire s'appuiera également sur les projets engagés lors de la précédente CTG, signée par la CAF, la MSA, l'ARS le Département, la Région, et l'Etat, qui visaient à :

- Assurer une continuité éducative équitable sur le territoire
- Contribuer à l'épanouissement des enfants en proposant une offre d'éveil éducative diversifiée
- Soutenir et accompagner les familles dans l'exercice de leur fonction parentale

Rénovation et construction de nouvelles structures scolaires et de loisirs

Au-delà du Projet Educatif et Social de Territoire, la qualité d'accueil des enfants passe également par la rénovation et la construction de nouvelles structures scolaires et de loisirs sur le territoire.

Avec la construction d'un nouvel accueil de loisirs sur la commune de Breteuil, l'Interco Normandie Sud Eure souhaite offrir aux familles un service d'accueil de qualité, dans un cadre et un environnement favorisant l'épanouissement des enfants.

Les communes sont également attachées à la qualité de l'accueil des enfants dans les écoles, qui animent bien souvent la vie du village. Certaines écoles ont besoin d'être modernisées, rénovées, voire agrandies pour répondre aux nouveaux besoins de leur population.

Rénovation et construction de nouvelles structures sportives

Le territoire dispose d'un nombre d'équipements sportifs importants et répartis de manière équilibrée. Cependant, ces structures sportives nécessitent d'être entretenues, rénovées, et améliorées pour répondre à de nouveaux enjeux, à la fois énergétiques, et de développement des pratiques sportives. Ainsi, les élus ont prévu **de réhabiliter le gymnase de Mesnil-sur-Iton ainsi que de créer un nouveau complexe tennistique couvert.**

Réhabilitation d'anciens bâtiments en lieux d'animation culturelle

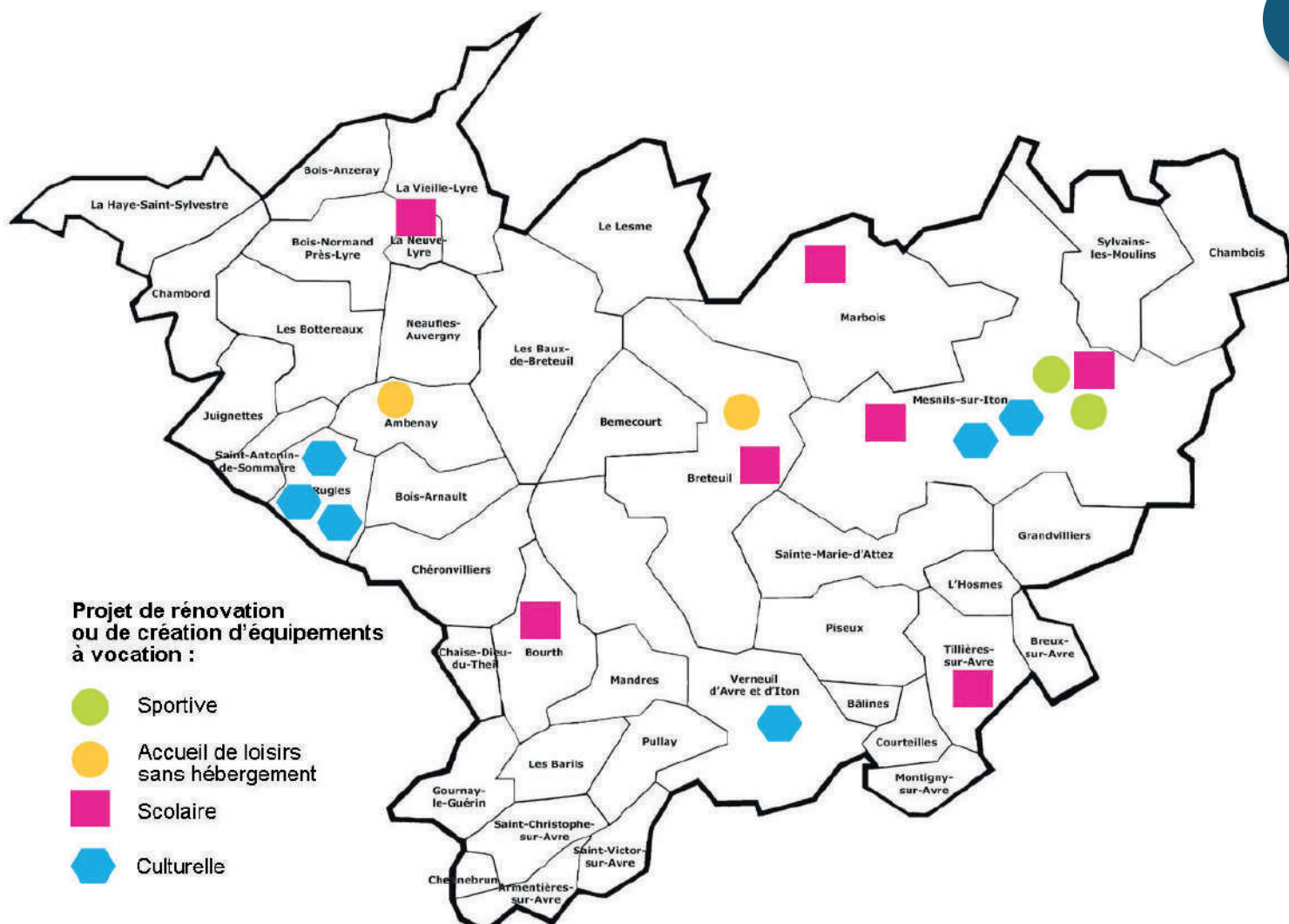
Longtemps identifié par le ministère de la Culture comme zone blanche d'offre culturelle, le territoire est animé d'une nouvelle dynamique de création d'espaces culturels avec de la rénovation d'anciens bâtiments.

Les élus souhaitent ainsi proposer une nouvelle offre culturelle, afin de compléter l'existant et modifier cette image peu valorisante. En effet, dans le cadre du programme Petites Villes de Demain, Rugles et Mesnil-sur-Iton souhaitent implanter sur leur territoire une Micro-Folie, un Musée numérique qui offre les collections de 12 établissements culturels nationaux.

Ce dispositif peut être complété par plusieurs modules comme un FabLab, un espace de Réalité Virtuelle, une scène, une bibliothèque/ludothèque ou encore un espace de convivialité.

De même, la commune de Verneuil, a pour projet d'agrandir l'unique cinéma du territoire en aménageant une seconde salle.





Actions projetées sur 2021-2026

- Projet Educatif Social Territorial – INSE
- Création d'un espace ludothèque - INSE
- Renouvellement du contrat Culture Territoire Enfance et Jeunesse – INSE
- La construction d'un équipement dédié aux accueils de loisirs et accueils périscolaires - INSE
- La réhabilitation partielle du gymnase cantonal de Damville -INSE
- Création d'un complexe tennistique couvert à Damville – INSE
- Création d'une cuisine centrale mutualisée avec self et salle de restauration – Breteuil
- Agrandir l'école élémentaire d'une à 2 classes - Marbois
- Extension périscolaire école maternelle de Gouville - Mesnil-sur-Iton
- Modernisation du groupe scolaire - Bourth
- Aménagement d'un espace public dédié aux événements festifs et associatifs - la Fenderie - Rugles
- Aménagement d'un espace public à vocation culturelle - « ancien arsenal » - Rugles
- Micro-Folie - Rugles et Mesnil-sur-Iton
- Création d'une seconde salle de cinéma - Verneuil d'Avre et d'Iton
- La Portaiserie : restructuration d'une partie du lieu en vue d'une activité culturelle Mesnil-sur-Iton
- Musée du lait – Mesnil-sur-Iton
- Implantation d'un Pump Track – Mesnil-sur-Iton

Inquiets par la baisse significative en matière de démographie médicale à court et moyen terme sur le territoire de bassin de vie de Verneuil sur Avre, les élus et les professionnels de santé de ce territoire se sont concertés pour endiguer le plus rapidement possible cette tendance particulièrement défavorable.

Le secteur a été en effet considéré comme « zone fragile » par les institutions (Agence Régionale de Santé, Région Normandie, Département de l'Eure), notamment en matière de médecins généralistes.

Aussi de nombreuses démarches de Pôle de Santé Libéral et Ambulatoire (PSLA) ont été engagées par les professionnels de santé (suivi commun de patientèle entre professionnels) dans lesquelles ont été identifiées régulièrement des Maisons de Santé (locaux communs entre professionnels). Enfin, plus récemment, l'INSE a pour projet de créer des Centres de Santé (médecins salariés par la collectivité).

Par ailleurs, le territoire a été identifié comme un territoire particulièrement vulnérable au regard de l'état global de santé de sa population.

Ainsi, la création d'un Réseau Territorial de Promotion de la Santé (RTPS) a été jugée comme prioritaire par l'Agence Régionale de Santé (ARS) et la Région Normandie. Il a été alors envisagé que cette démarche soit portée conjointement avec la Communauté de Communes des Pays de l'Aigle, territoire contigu et permettant d'avoir une taille critique suffisante.

Maisons de santé et Pôle de Santé Libéral et Ambulatoire (PSLA)

Au-delà des actuelles Maison de Santé de Bourth, Damville et Tillières sur Avre, l'Interco Normandie Sud Eure envisage de mailler son territoire en créant de nouvelles Maisons de santé à Breteuil, Verneuil sur Avre, La Neuve Lyre (antenne) et Damville (extension).

Il s'agit de lutter contre le déclin démographique des professionnels de santé, notamment des médecins généralistes, en favorisant le développement de l'offre de soins.

Ces projets s'inscrivent dans une démarche territoriale globale, en partenariat avec l'Agence Régionale de la Santé et l'Union Régionale des Médecins Libéraux Normandie, en cohérence avec la charte régionale des PSLA – Pôle de Santé Libéral Ambulatoire.

Centres de Santé

En vue répondre à des zones intra-territoires particulièrement vulnérables et sous-dotées, l'INSE a fait le choix d'étudier l'opportunité de créer des Centres de Santé (médecins salariés) sur les territoires de Bourth, Breteuil et Damville.

Promotion de la santé

Sur la base de la réalisation d'un diagnostic préalable et partagé, il s'agit de mettre en œuvre un programme de prévention et de promotion de la santé.



Réseau Territorial de Promotion de la Santé

L'enjeu final du dispositif sera que la population de l'INSE puisse percevoir que des actions soient mises en œuvre sur leur territoire d'habitation pour améliorer leur niveau d'information sur les grands enjeux de santé publique (prévention contre l'obésité, les conduites addictives, les souffrances psychiques, ...).

Cela permettra ainsi de contribuer à une meilleure qualité de vie sociale et sanitaire et également à diminuer les inégalités devant la santé.



Future Maison de Santé à Verneuil d'Avre-et-d'Iton

Actions projetées sur 2021-2026

- Création d'une Maison de Santé à Verneuil-d'Avre-et-d'Iton (PSLA Verneuil-Bourth-Tillières-Damville) - INSE
- Création d'une Maison de Santé à Breteuil (PSLA Breteuil) - INSE
- Création d'une antenne Santé à la Neuve-Lyre (PSLA de Conches en Ouche) - INSE
- Extension de la Maison de Santé à Damville (PSLA Verneuil-Bourth-Tillières-Damville) - INSE
- Etude de création d'une Maison de Santé à Rugles - INSE
- Mise en place d'un Réseau Territorial de Promotion de la Santé avec la CDC des Pays de l'Aigle - INSE
- Mise en place d'un programme d'actions de promotion de la santé (nutrition, activités sportives, santé mentale,...) - INSE

Enjeu fondamental pour un territoire et sa population, la cohésion sociale, pour les élus de l'Interco Normandie Sud Eure doit permettre de maintenir les synergies entre les membres d'une communauté œuvrant à la qualité de vie sur le territoire. C'est en ce sens que les élus ont explicitement choisi dès 2018 d'engager une démarche participative visant à la co-construction d'un projet de territoire des services à la population.

Favoriser la participation des acteurs à la vie du territoire

Les démarches associant les acteurs du territoire, à son projet de développement, ont été impulsées dans l'année qui a suivi sa création. Au travers de la création du projet de territoire des services à la population, les élus ont souhaité associer le plus largement possible, les institutions, les associations, les habitants aux travaux de co-construction de ce projet. De ces travaux, plusieurs instances ont été créées, avec la conférence des acteurs associés, et plusieurs réseaux thématiques (accès aux droits, parentalité, animation de la vie sociale), qu'il convient d'entretenir et de renforcer.

En effet, l'émergence de la pandémie a bouleversé la dynamique de concertation et mis en suspend les modalités classiques d'échanges. L'horizon sanitaire semblant s'améliorer, les élus, convaincus que la participation est nécessaire pour développer le territoire, ont souhaité relancer cette dynamique dès 2022, lors de l'élaboration de plusieurs projets : le PLUI, le PCAET ainsi que le Projet Educatif et Social de Territoire.

De même les structures d'animation de la vie sociale du territoire qui sont au cours de l'année 2022 engagées dans une démarche d'obtention ou de renouvellement de leur agrément avec la CAF, souhaitent ensemble travailler sur la mobilisation des habitants dans l'élaboration de leur projet social.



Favoriser le vivre ensemble

La commune de Sylvains-les-Moulins porte un ambitieux et innovant projet de création d'un espace « vivre-ensemble » Il s'agit de réhabiliter un bâtiment communal vacant, sa place arborée et ses espaces verts, qui est un lieu chargé d'histoire et de mémoire locale (ancienne école, mairie et logement de fonction), en un espace polyvalent.

L'objectif des élus est de faire de ce lieu un endroit vivant, convivial, participatif, intergénérationnel et solidaire pour les habitants de Sylvains-Lès-Moulins. Un endroit où l'on viendrait prendre un café, partager des lectures, des passions, écouter une conférence, assister à un spectacle, profiter d'une exposition artistique, participer à une soirée à thème, partager ses pratiques ou ses savoirs (potager, cuisine, bricolage, couture...).

Un lieu d'intérêt général et collectif, générateur de lien social qui contribue au vivre ensemble.



Actions projetées sur 2021-2026

- Création d'un espace « vivre-ensemble » - Sylvains-lès-Moulins
- Élaboration du projet éducatif et social de territoire - INSE
- Élaboration du PCAET - INSE
- Élaboration du PLUI - INSE
- La réhabilitation de l'annexe de la mairie, en salle de réunion associative et espace de coworking - Rugles
- Jardins partagés solidaires – Verneuil-d'Avre-et-d'Iton – MJC centre social



La protection de l'environnement et de la biodiversité s'inscrit dans le cadre du Plan Climat Air Énergie Territorial et participe à l'amélioration du cadre de vie ainsi qu'à la résilience du territoire face au changement climatique.

Protéger et restaurer les espaces naturels et la biodiversité du territoire

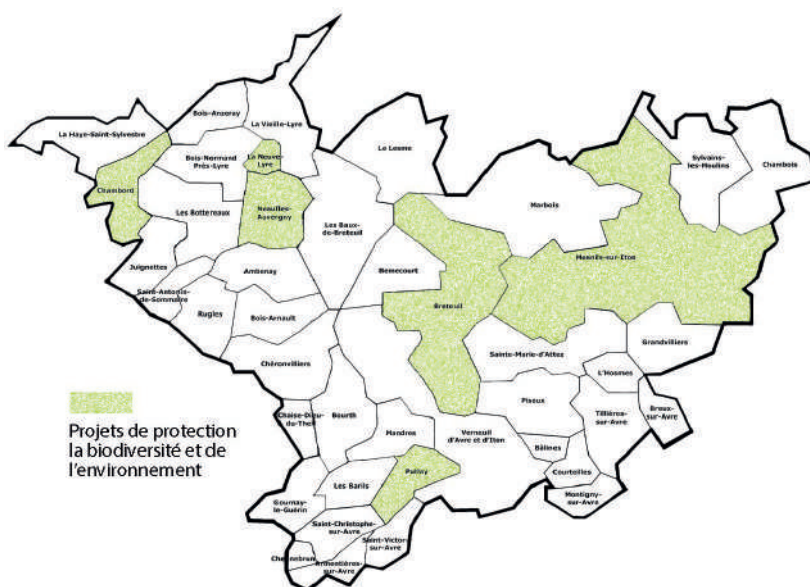
Le territoire de l'Interco Normandie Sud Eure compte de nombreux sites naturels (zones Natura 2000, ZNIEFF, espaces naturels sensibles, etc.) à protéger et valoriser. La restauration des espaces naturels passe aussi par des projets de rénovation des mares, d'entretien sans produits phytosanitaires (zéro-phyto) ou par des travaux de renaturation. Les démarches de connaissance, de mise en valeur et de sensibilisation des habitants sont aussi des leviers pour améliorer la protection de l'environnement.

Végétalisation du territoire : protection des forêts, haies, végétation urbaine, etc...

La protection des espaces naturels et la végétalisation permettront au territoire d'être plus résilient face aux effets du changement climatique (réduction de la température estivale, etc.). Elle peut passer par des projets de plantation de haies ou d'arbres dans tous les types d'espaces (urbains, mais aussi ruraux), de vergers communaux (arbres fruitiers, petits fruits). Les projets de végétalisation améliorent le cadre de vie des habitants et participent à la protection de la biodiversité locale. Ces démarches peuvent être menées avec la participation des citoyens ou des écoliers du territoire.

Protection et maîtrise de la ressource en eau

La protection de la ressource en eau (quantité et qualité) est un levier de résilience du territoire, face aux risques de sécheresse qui pourront avoir un impact aussi bien sur l'agriculture que sur la santé des habitants. En plus de l'action menée par les syndicats d'eau sur la qualité de la ressource en eau, la protection de la ressource peut passer par des projets de sensibilisation des habitants, par la mise en place de dispositifs de récupération de l'eau de pluie ou encore par la lutte contre le ruissellement et l'imperméabilisation des sols.



Projets de protection la biodiversité et de l'environnement

Protection et maîtrise de la ressource en eau

L'INSE assure sur son territoire la compétence « collecte des déchets ménagers et assimilés » produits sur l'ensemble des communes membres. Cette compétence comprend plusieurs modalités de collecte favorisant le tri sélectif : ramassage en porte à porte, en apport volontaire, en déchèterie, et également par la vente de composteurs.

Au-delà de la collecte des déchets, l'INSE souhaite développer la mise en place d'actions de prévention déchets, afin de sensibiliser les publics à réduire leur production et limiter le gaspillage en consommant de manière plus responsable.

Ces actions de prévention de réduction des déchets contribuent à la préservation des ressources naturelles et à limiter les pollutions.

Actions projetées sur 2021-2026

- Restaurer et préserver la mare du centre Bourg - Chambord
- Restaurer et préserver la mare de la Riboudière - Chambord
- Restaurer et préserver la mare du bourg/route de Marnefer - Chambord
- Restaurer et préserver la mare Laucheret - Chambord
- Restaurer et préserver la mare de la Baliganière - Chambord
- Restaurer et préserver la mare du Saussay - Chambord
- Aménagement des allées du cimetière - opération zéro phyto - La Neuve-Lyre
- Restauration des mares - Mesnil-sur-Iton
- Aménagement de la Mare de Saint-Aiglan - Neaufles-Auvergny
- Aménagement arboré autour d'une mare - Pullay
- Déploiement du transport solidaire – Familles Rurales
- Développement des paniers solidaires – Associations d'Animations de la Vie Sociale



L'Interco Normandie Sud Eure, par son Plan Climat Air Énergie Territorial, porte l'ambition de développer les circuits courts pour tous les publics (habitants, scolaires, etc.) et d'accompagner le développement d'une production locale et durable.

Accompagner le développement de circuits courts alimentaires

Le territoire de l'Interco Normandie Sud Eure compte plusieurs initiatives locales proposant des produits en circuits courts pour les habitants : des AMAP, un groupement d'achat porté par des habitants, des paniers solidaires proposés à des publics en difficulté. Ce mouvement pourra être amplifié, afin de permettre à tous les habitants du territoire de profiter de produits alimentaires de qualité et produit le plus localement possible : installation de locaux ou de casiers dans les communes, appui aux associations et initiatives locales, aménagement de magasins à la ferme, etc...

Le développement des circuits courts pourrait être favorisé dans les établissements scolaires, en équipant les cantines d'infrastructures adaptées notamment (cuisine centrale, etc...).



Encourager le développement de filières locales et durables

L'agriculture de l'Interco Normandie Sud Eure est fortement tournée vers les grandes cultures et d'autres productions qui ne sont pas destinées à l'alimentation locale.

Le développement de filières courtes nécessite la création d'activités de production (en particulier du maraichage) et de transformation dans le territoire.

Les projets peuvent porter sur l'accompagnement d'agriculteurs qui souhaitent s'installer dans le territoire, sur le développement de démarche de transformation des produits (conserverie, etc.) ou encore par la mise à disposition de terrains communaux.



Actions projetées sur 2021-2026

- Élaboration du PCAET - INSE
- Paniers solidaires - Associations d'Animations de la Vie Sociale
- Jardins partagés solidaires – Verneuil-d'Avre-et-d'Iton – MJC centre social

La rénovation du patrimoine bâti est un axe du Plan Climat Air Énergie Territorial de l'Interco Normandie Sud Eure, dans le but de réduire les consommations d'énergie, mais aussi de développer l'usage des énergies renouvelables.

Rénovation énergétique du patrimoine bâti

De nombreux bâtiments publics (communaux et intercommunaux) ont été construits avant toute norme thermique. Les projets de rénovation performante du patrimoine bâti, et notamment des bâtiments publics (mairies, écoles, équipements sportifs, etc.) sont un levier pour améliorer le confort des usagers et réduire la facture énergétique du territoire, tout en limitant l'artificialisation des sols. Ces projets peuvent porter sur le financement d'un diagnostic énergétique ou des investissements de rénovation. Cette rénovation peut être l'occasion d'une réflexion sur l'usage du bâtiment et un éventuel réaménagement (tiers-lieu, bureau pour le télétravail dans une mairie, mutualisation d'espaces, transformation d'une ancienne mairie en commerce, etc.), permettant d'optimiser le parc de bâtiment et l'utilisation de l'énergie et du foncier. Les projets peuvent alors porter sur le réaménagement du bâtiment.

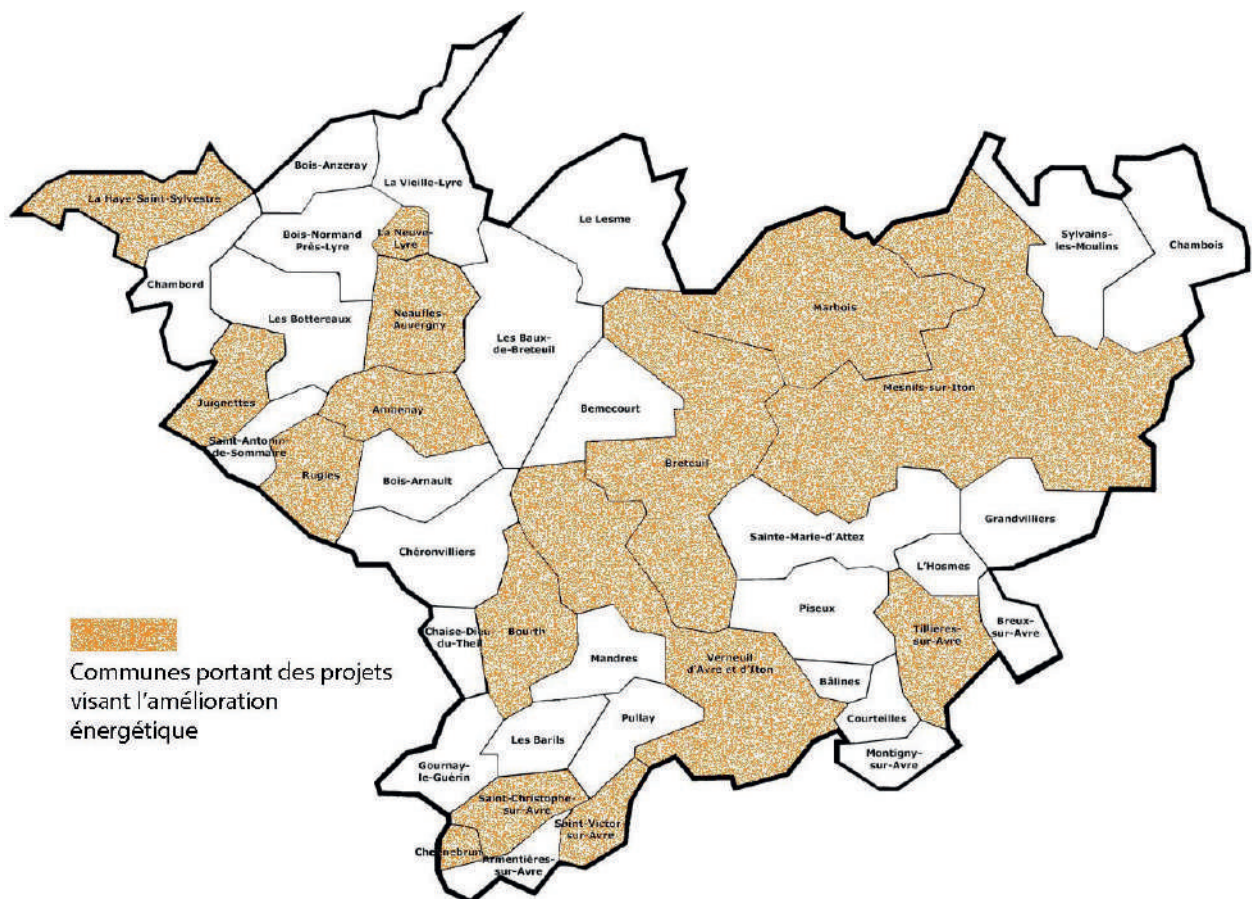


Développement des énergies renouvelables

La rénovation énergétique ou la construction de nouveaux bâtiments sont l'occasion de développer les énergies renouvelables. Un changement des modes de chauffage énergivores et utilisant des énergies fossiles est à envisager en vue de leur prochaine interdiction (chaudières fioul). Les projets portent sur le remplacement de ces équipements par des chaudières bois ou des pompes à chaleur. La rénovation de la toiture des bâtiments ou la construction de nouveaux bâtiments peut être l'occasion de réfléchir à l'installation de panneaux solaires photovoltaïques. Le développement des énergies renouvelables passe par le financement d'études de faisabilité, d'études pré-opérationnelles et par le financement des travaux d'installation.

Construction performante

Les nouvelles constructions doivent respecter des normes de performance énergétique, qui peuvent être amplifiées en s'inscrivant des labellisations (bâtiment passif, bâtiment à énergie positive etc.) ou accompagnées de l'utilisation de matériaux bio-sourcés (paille, bois) éventuellement locaux. Ces nouvelles constructions peuvent aussi prendre en compte l'adaptation au changement climatique (canicules, etc.) et limiter l'artificialisation des sols. Les projets identifiés peuvent porter sur le financement d'études ou sur l'aide à l'investissement.



Actions projetées sur 2021-2026

- Rénovation énergétique du bâtiment ALSH - Ambenay
- Rénovation du parc locatif de la commune de Breteuil - Breteuil
- Rénovation énergétique des bâtiments publics communaux - Breteuil
- Rénovation énergétique du système de chauffage de la nouvelle classe de l'école et de l'annexe - Chennebrun
- Rénovation du bâtiment communal (logement, mairie, salle communale) : isolation thermique, chauffage, toiture, accessibilité - Juignettes
- Modernisation du groupe scolaire - Bourth
- Rénovation énergétique et réhabilitation du logement communal - La Haye-Saint-Sylvestre
- Rénovation énergétique et agrandissement de la mairie - La Haye-Saint-Sylvestre
- Rénovation logements communaux - La Neuve-Lyre
- La rénovation énergétique et la mise aux normes d'accessibilité et de sécurité du bâtiment mairie-école - La Neuve-Lyre
- Agrandissement et rénovation énergétique de l'ancienne cantine de St-Denis-du-Béhélan en vue de sa réhabilitation en salle d'activités pour le club des aînés - Marbois
- 2ème partie des travaux d'installation des volets dans l'école communale afin d'améliorer l'isolation thermique et de baisser la consommation électrique - Marbois
- transformer l'actuelle salle des fêtes de Les Essarts en logement social aux normes BBC (isolation, pompe à chaleur...) - Marbois
- remplacer le chauffage au fuel des 2 logements appartenant à la commune (St Denis) par 2 pompes à chaleur + isolation - Marbois
- Rénovation de l'ancienne gendarmerie pour un nouvel usage au service du public - Mesnils-sur-Iton
- Construction et réaménagement des ateliers des services techniques - Mesnils-sur-Iton
- Réhabilitation de l'école de Damville - Mesnils-sur-Iton
- Étude énergétique des bâtiments communaux – Mesnils-sur-Iton
- Rénovation des logements de l'ancienne gendarmerie - Mesnils-sur-Iton
- Rénovation de 2 bâtiments pour la création de logements temporaires à Roman et Grandvilliers - Mesnils-sur-Iton
- Rénovation énergétique de la salle des fêtes de Gouvillle - Mesnils-sur-Iton
- Réhabilitation du village retraite - Logement Familial de l'Eure
- Remplacement complet de l'installation de la chaudière fioul communale - Neaufles-Auvergny
- Changement fenêtres et portes de bâtiments communaux - Neaufles-Auvergny
- Rénovation énergétique de bâtiments communaux - Saint-Christophe-sur-Avre et SIVOS de Chennebrun / Saint-Christophe-sur-Avre
- Finalisation de la rénovation de la Mairie - Saint-Victor-sur-Avre
- Rénovation bâtiment communal : restaurant scolaire + salle des sports – Tillières-sur-Avre
- Rénovation, bâtiment communal : salle des associations – Tillières-Sur-Avre
- Aménagement d'une salle associative et culturelle à Francheville - Verneuil-d'Avre-et-d'Iton
- Réhabilitation énergétique de l'école primaire de Francheville - Verneuil-d'Avre-et-d'Iton
- Réhabilitation de la salle culturelle et numérique à Verneuil-sur-Avre - Verneuil-d'Avre-et-d'Iton





Le développement économique est une compétence pleine et entière de l'Interco Normandie Sud Eure. Seule, la compétence liée au « commerce » est encore aujourd'hui de compétence communale. En effet, son caractère dit « de proximité » est encore très prégnant.

Des commerces sur toutes ses formes

Les commerces de proximité, pour tirer leur épingle du jeu, doivent bien souvent évoluer. Au-delà de la qualité des produits et des conseils avisés des commerçants, il est désormais attendu à ce que leurs activités intègrent des produits en circuit-court, fassent la part belle à des produits créatifs ou bien renouvellent régulièrement leurs produits de vente (commerce éphémère...). Parfois l'intervention publique apparaît comme nécessaire, soit le commerce est encouragé à titre expérimental, soit le commerce est soutenu dans la mesure où il représente le dernier commerce du village et fait donc office de lieu de vie sociale également.

C'est tout le sens des projets qui seront menés sur les principales villes du territoire ainsi que les communes de plus de 1 000 habitants.

Managers de centre-ville

Dans un objectif d'animation commerciale des 4 centres-villes du territoire, il a été jugé comme opportun de recruter 2 managers de centre-ville, qui auront pour mission principale de proposer un plan opérationnel d'actions, permettant de revaloriser la structure commerciale et le paysage de l'activité de ces 4 centres-villes

Extension mesurée des zones d'activités économiques

Les extensions de zones d'activités économiques s'intègrent systématiquement dans des démarches structurées.

Elles ont ainsi été initiées en étant localisées sur des centres urbains majeurs, mais aussi au regard de leurs facilités d'accès. De plus, une grande partie des surfaces aménagées sont aujourd'hui occupées, et peu de parcelles restent encore disponibles. C'est pourquoi, les élus de l'Interco Normandie Sud Eure ont souhaité tout naturellement créer de nouveaux espaces fonciers disponibles à la vente aux entreprises, ou éventuellement en vue de la création de nouveaux bâtiments locatifs, sur les zones du Hanoy à Rugles et du Pont Rouge à Verneuil sur Avre.

L'extension de la zone actuelle dite « du Hanoy » a été évaluée à hauteur de 5 ha (dont 1 ha sera aménagé sous maîtrise d'ouvrage privé uniquement) et celle dite « du Pont Rouge » à hauteur de 5 ha également. Les tailles des surfaces à aménager ont été ainsi définies en fonction des réelles potentialités d'accueil de nouvelles entreprises (ou du développement d'entreprises existantes) sur les 7 années à venir.

Recyclage foncier des zones d'activités

Dans le même esprit d'un usager raisonné du foncier économique, des communes se sont emparées d'un ancien site industriel des Forges pour y installer à terme un parc photovoltaïque.

Etude prospective

Dans le cadre de l'élaboration d'une stratégie à moyen et long terme, l'Interco Normandie Sud Eure engagera une étude prospective, qui traitera des grands enjeux suivants : *foncier et immobilier économique, attentes et besoins des entreprises ; tissu économique, identification des points*

forts et des points faibles, des opportunités et des menaces, positionnement/marketing territorial/image, dispositifs d'accompagnement pour les besoins en ressources humaines des entreprises, politique de communication et de promotion économique, opportunité et conditions de réussite d'un groupement d'entreprises, dispositif d'aide à l'immobilier (délégation actuelle au Département de l'Eure) et opportunité d'un dispositif propre.

Collèges/Entreprises

Les entreprises industrielles éprouvent des difficultés récurrentes de recrutement, et ce bien souvent au regard de leur faible niveau de notoriété.

C'est la raison pour laquelle, il a été envisagé de créer une série de visites d'entreprises ainsi qu'un forum de découverte des métiers de l'industrie pour pallier ce déficit d'image, et ce dès le plus jeune âge pour faire ainsi tomber des « à priori » et susciter parfois des vocations.

Actions projetées sur 2021-2026

- Transformation d'une ancienne mairie en commerce de proximité (approvisionnement circuit court) - Marbois
- Transformation d'une ancienne salle des fêtes en restaurant - Marbois
- Implantation d'un parc photovoltaïque sur les anciennes Forges - Breteuil
- Création d'une boutique éphémère - Mesnils-sur-Iton
- Réhabilitation de l'espace Jacques Villon pour création de boutiques éphémères et maisons des associations - Mesnils-sur-Iton
- Restructuration d'une partie du lieu en vue d'une activité de restauration et d'hostellerie (la portaiserie) - Mesnils-sur-Iton
- Rénovation du local commercial vacant de Condé-sur-Iton - Mesnils-sur-Iton
- Création d'une Market Place : mise en avant des producteurs locaux, avec un outil digital - Mesnils-sur-Iton
- Acquisition et rénovation d'un ancien hôtel-restaurant en vue de développer de nouvelles activités commerciales - Mesnils-sur-Iton
- Création d'un poste de Manager de centre-ville - Mesnils-sur-Iton et Verneuil-d'Avre-et-d'Iton
- Création d'un poste de Manager de centre-ville - Breteuil et Rugles
- Etude prospective de développement économique - INSE
- Cycle de découverte des métiers de l'industrie pour les collégiens - INSE
- Extension de la zone d'activités économiques du Hanoy à Rugles - INSE
- Extension de la zone d'activités économiques du Pont Rouge à Verneuil - INSE

INDICATEURS D'ÉVALUATION



INDICATEURS CRTE- INTERCO NORMANDIE SUD EURE

page 1/3

Cette liste d'indicateurs et les valeurs de référence pourront être complétées ou amendées dans le cadre de la gouvernance du CRTE.



| AXE | FICHE THEMATIQUE | INDICATEUR | Source de l'indicateur | Donnée historique | Valeur de référence | Fréquence d'évaluation |
|-----|---|---|------------------------|-------------------|--------------------------|------------------------|
| 1 | | Nombre d'habitants | Insee | | 38 519 en 2018 | annuel |
| 1 | | Taux de variation de la population | Insee | | -0,1% entre 2013 et 2018 | annuel |
| 1 | PATRIMOINE | Nombre d'édifices patrimoniaux restaurés à compter de la date de signature du CRTE | INSE | | base 0 en 2020 | annuel |
| 1 | PATRIMOINE | Nombre de circuits de découverte aménagés à compter de la date de signature du CRTE | INSE | | base 0 en 2020 | annuel |
| 1 | PATRIMOINE | Visite de patrimoine | INSE | | 374 en 2020 | annuel |
| 1 | TOURISME | Nombre de kilomètres de voies douces aménagées à compter de la signature du CRTE | INSE | | base 0 en 2020 | annuel |
| 1 | TOURISME | Nombre de parcours « émotion » en matière de tourisme de racines créés | INSE | | base 0 en 2020 | annuel |
| 1 | TOURISME | Nombre d'aménagements supplémentaires sur les sites communautaires | INSE | | base 0 | annuel |
| 1 | TOURISME | Nombre d'hébergements touristiques améliorés et créés | INSE | | base 0 | annuel |
| 1 | TOURISME | Nombre de nuitées sur le territoire | INSE | | | annuel |
| 1 | TOURISME | Fréquentation de l'office du tourisme | INSE | | 3 430 en 2020 | annuel |
| 1 | AMENAGEMENT DU TERRITOIRE | Approbation du PLUI | INSE | | | annuel |
| 1 | AMENAGEMENT DU TERRITOIRE | Couverture du territoire par des SCDEI | INSE | | | annuel |
| 1 | AMENAGEMENT DU TERRITOIRE | Réhabilitation de l'aire d'accueil des gens du voyage | INSE | 7% en 2008 | | annuel |
| 1 | AMENAGEMENT DU TERRITOIRE | Part des logements vacants | INSE | | 10,3% en 2018 | annuel |
| 1 | AMENAGEMENT DU TERRITOIRE | Nombre de logements réhabilités dans le cadre des OPAH | INSE | | base 0 | annuel |
| 2 | MOBILITE ET ACCESSIBILITE | Flux des véhicules en entrée de territoire | Département de l'Eure | | 3 600 | nc |
| 2 | MOBILITE ET ACCESSIBILITE | Flux des véhicules en sortie de territoire | Département de l'Eure | | 6 600 | nc |
| 2 | MOBILITE ET ACCESSIBILITE | Nombre de kilomètres de voies douces aménagées à compter de la signature du CRTE | INSE | | | annuel |
| 2 | MOBILITE ET ACCESSIBILITE | Nombre de véhicules électriques ou hybrides dans le parc des collectivités | INSE | | 3 | Annuel |
| 2 | MOBILITE ET ACCESSIBILITE | Nombre de bénéficiaires du transport solidaires | Familles Rurales | 107 en 2019 | 75 en 2020 | Annuel |
| 2 | MOBILITE ET ACCESSIBILITE | Part des ménages ayant au moins une voiture | Insee | 87,6% en 2012 | 88,6% en 2018 | Annuel |
| 2 | MOBILITE ET ACCESSIBILITE | Part des actifs résidents et travaillant sur l'INSE | Insee | | 56% en 2016 | nc |
| 2 | ACCES AUX SERVICES PUBLICS & NUMERIQUES | Nombre d'espaces France Service en activité | INSE | 1 en 2020 | 3 en 2021 | Annuel |
| 2 | ACCES AUX SERVICES PUBLICS & NUMERIQUES | nombre de permanences des partenaires dans les EFS | INSE | | 313 en 2020 | Annuel |
| 2 | ACCES AUX SERVICES PUBLICS & NUMERIQUES | nombre de conseillers numériques agissant sur le territoire | INSE | | 0 en 2020 | Annuel |
| 2 | ACCES AUX SERVICES PUBLICS & NUMERIQUES | Nombre de communes en service actif au Haut Débit | Eure Numérique | | 8 en 2020 | Annuel |
| 2 | ACCES AUX SERVICES PUBLICS & NUMERIQUES | Nombre de connexion au site internet de l'INSE | INSE | | 32 202 en 2020 | Annuel |
| 2 | ACCES AUX SERVICES PUBLICS & NUMERIQUES | Comparaison temporelle de la part de surface couverte en 4G par a minima un opérateur | Arcep | 97,2% en 2017 | 99,9% en 2020 | nc |
| 2 | ACCES AUX SERVICES PUBLICS & NUMERIQUES | Part des locaux raccordables FTTH (fibre optique) | Arcep | 4,2% en 2019 | 12,5% en 2020 | nc |
| 2 | EDUCATION CULTURE SPORTS ET LOISIRS | Ouverture de l'ALSH de Breteuil | INSE | | base 0 | Annuel |
| 2 | EDUCATION CULTURE SPORTS ET LOISIRS | Nombre de nouveaux lieux culturels ouverts après signature du CRTE | INSE | | | annuel |
| 2 | EDUCATION CULTURE SPORTS ET LOISIRS | Nombre de journées enfants vacances scolaires réalisées sur les ALSH de l'INSE | INSE | 16 767 en 2019 | 14 626 en 2020 | nc |
| 2 | EDUCATION CULTURE SPORTS ET LOISIRS | Nombre de licenciés sportifs pour 100 habitants | INJEP | | 7068 en 2016 | annuel |
| 2 | EDUCATION CULTURE SPORTS ET LOISIRS | Effectifs d'élèves des écoles maternelles, élémentaires, collèges et lycées | Education nationale | | 6 302 en 2019-2020 | annuel |
| 3 | EDUCATION CULTURE SPORTS ET LOISIRS | Nombre d'enfants habitants le territoire scolarisés de 2 à 17 ans | Insee | | 7 286 en 2018 | annuel |

INDICATEURS CRTE- INTERCO NORMANDIE SUD EURE

Cette liste d'indicateurs et les valeurs de référence pourront être complétées ou amendées dans le cadre de la gouvernance du CRTE.

page 2/3

| AXE | FICHE THEMATIQUE | INDICATEUR | Source de l'indicateur | Donnée historique | Valeur de référence | Fréquence d'évaluation |
|-----|-------------------------------|---|------------------------------|---------------------------|-------------------------|------------------------|
| 2 | SANTÉ | Nombre de maisons de santé en activité | INSE | | 3 en 2020 | annuel |
| 2 | SANTÉ | Densité de médecins généralistes pour 100 000 habitants | ORS - CREA Normandie | 59 en 2019 | 56,8 en 2020 | annuel |
| 2 | SANTÉ | Nombre de centres de santé, notamment de médecins salariés | INSE | | base 0 en 2021 | annuel |
| 2 | SANTÉ | Nombre d'actions de promotion de la santé | INSE | | base 0 en 2020 | annuel |
| 2 | SANTÉ | Taux comparatif de mortalité prématurée (avant 65 ans) pour 100 000 habitants | ORS - CREA Normandie | | 280 (2009 - 2015) | nc |
| 2 | SANTÉ | Nombre de consultations par an par habitants pour les médecins de moins de 65 ans | Observatoire des territoires | | 2,1 en 2018 | annuel |
| 3 | COHESION SOCIALE | Nombre de démarches de concertation par INSE après signature CRTE | INSE | | base 0 en 2020 | annuel |
| 3 | COHESION SOCIALE | Nombre de démarches de consultation par INSE après signature CRTE | INSE | | base 0 en 2021 | annuel |
| 4 | BIODIVERSITE ET ENVIRONNEMENT | Nombre de mares restaurées après signature CRTE | INSE | | | annuel |
| 4 | BIODIVERSITE ET ENVIRONNEMENT | Part du sols artificialisé | DOTM | 6,28% en 2008 | 6,64% en 2019 | nc |
| 4 | BIODIVERSITE ET ENVIRONNEMENT | Masse déchets ménagers et assimilés par habitants | SINDE | 283 kg/hab en 2018 | 318 kg/hab en 2019 | annuel |
| 4 | BIODIVERSITE ET ENVIRONNEMENT | Dechets - Nbre d'action de sensibilisation et communication sur le territoire | INSE | | Base 0 en 2020 | annuel |
| 4 | BIODIVERSITE ET ENVIRONNEMENT | Etat du cours d'eau Iton | DOTM | | bon | nc |
| 4 | BIODIVERSITE ET ENVIRONNEMENT | Etat du cours d'eau Risle | DOTM | | moyen | nc |
| 4 | BIODIVERSITE ET ENVIRONNEMENT | Etat du cours d'eau Rouloir | DOTM | | médicocre | nc |
| 4 | BIODIVERSITE ET ENVIRONNEMENT | Etat du cours d'eau Avre | DOTM | | mauvais | nc |
| 4 | AGRICULTURE ET ALIMENTATION | Nombre d'AIMAP | INSE | | 2 en 2021 | annuel |
| 4 | AGRICULTURE ET ALIMENTATION | Nombre de "paniers solidaires" distribués | INSE | | 248 en 2020 | annuel |
| 4 | AGRICULTURE ET ALIMENTATION | Part de la SAU en agriculture biologique | DOTM | 31% en 2015 / 1,74% en 20 | 1,90% en 2020 | annuel |
| 4 | AGRICULTURE ET ALIMENTATION | Nombre d'exploitations biologiques | DOTM | | 15 en 2019 | annuel |
| 4 | PERFORMANCE ENERGETIQUE | Emission de Gaz à effet de serre du territoire | ORECAN | 2010 | 2015 | nc |
| 4 | PERFORMANCE ENERGETIQUE | Consommation d'énergie par secteur | ORECAN | 2010 | 2015 | Tous les 5 ans |
| | | Agriculture | | 2,44 (teqCO2/ha SAU) | 2,80 (teqCO2/ha SAU) | Tous les 5 ans |
| | | Déchets | | 0 (teqCO2/ha) | 0 (teqCO2/ha) | Tous les 5 ans |
| | | Industrie | | 24,70 (teqCO2/poste) | 24,92 (teqCO2/poste) | Tous les 5 ans |
| | | Résidentiel | | 1,20 (teqCO2/ha) | 1,10 (teqCO2/ha) | Tous les 5 ans |
| | | Tertiaire | | 0,49 (teqCO2/ha) | 0,48 (teqCO2/ha) | Tous les 5 ans |
| | | Agriculture | | 2010 : 1,36 MWh/ha SAU | 2015 : 1,48 MWh/ha SAU | Tous les 5 ans |
| | | Industrie | | 2010 : 88,36 MWh/poste | 2015 : 116,53 MWh/poste | Tous les 5 ans |
| | | Résidentiel | | 2010 : 7,95 MWh/hab. | 2015 : 7,75 MWh/hab. | Tous les 5 ans |
| | | Transport routier | | 2010 : 10,71 MWh/hab. | 2015 : 10,33 MWh/hab. | Tous les 5 ans |
| 4 | PERFORMANCE ENERGETIQUE | Production d'énergie renouvelable en MWh | ORECAN | 2010 | 2015 | Tous les 5 ans |
| | | Bois collectif et industriel | | 2013 : 133 509 MWh | 2018 : 127 556 MWh | Tous les 5 ans |
| | | Bois domestique | | 2013 : 2 210 MWh | 2018 : 3 088 MWh | Tous les 5 ans |
| | | Eolien | | 2013 : 105 953 MWh | 2018 : 95 219 MWh | Tous les 5 ans |
| | | PAC | | 2013 : 22 524 MWh | 2019 : 18 540 MWh | Tous les 5 ans |
| | | Solaire PV | | 2013 : 703 MWh | 2018 : 8 007 MWh | Tous les 5 ans |
| | | Solaire Thermique | | 2013 : 1 723 MWh | 2018 : 2 197 MWh | Tous les 5 ans |
| | | Nombre de logements réhabilités dans le cadre des opérations OPAH et OPAH-RU | | 2013 : 395 MWh | 2018 : 505 MWh | Tous les 5 ans |
| | | base 0 en 2020 | | | | annuel |

INDICATEURS CRTE- INTERCO NORMANDIE SUD EURE

Cette liste d'indicateurs et les valeurs de référence pourront être complétées ou amendées dans le cadre de la gouvernance du CRTE.

page 3/3

| AXE | FICHE THEMATIQUE | INDICATEUR | Source de l'indicateur | Donnée historique | Valeur de référence | Fréquence d'évaluation |
|-----|--------------------------|--|------------------------|-------------------|---------------------|------------------------|
| 5 | DEVELOPPEMENT ECONOMIQUE | Nombre de commerces soutenus | INSEE | | base 0 en 2020 | annuel |
| 5 | DEVELOPPEMENT ECONOMIQUE | Nombre de managers de centre-ville | INSEE | | base 0 en 2020 | annuel |
| 5 | DEVELOPPEMENT ECONOMIQUE | Nombre de projets d'extensions de zones d'activités concrétisés | INSEE | | base 0 en 2020 | annuel |
| 5 | DEVELOPPEMENT ECONOMIQUE | Nombre de projets de recyclage de foncier économique | INSEE | | base 0 en 2020 | annuel |
| 5 | DEVELOPPEMENT ECONOMIQUE | Nombre de visites et de forums collèges/entreprises dans le cadre du cycle métiers indus | INSEE | | base 0 en 2020 | annuel |
| 5 | DEVELOPPEMENT ECONOMIQUE | Taux d'activité des 15-64 ans | Insee | | 74,4% en 2018 | annuel |
| 5 | DEVELOPPEMENT ECONOMIQUE | Taux de chômage | Insee | | 14,2% en 2018 | annuel |
| 5 | DEVELOPPEMENT ECONOMIQUE | Part de la population non diplômée | Insee | | 29,6% en 2018 | annuel |
| 5 | DEVELOPPEMENT ECONOMIQUE | Répartition de la population active de 15 à 65 ans selon la CSP | Insee | | 2018 | annuel |
| | | Agriculteurs exploitants | | | 3,06 % | |
| | | Artisans commerçants chefs d'entreprise | | | 8,11 % | |
| | | Cadres et professions intellectuelles supérieures | | | 9,43 % | |
| | | Professions intermédiaires | | | 21,28 % | |
| | | Employés | | | 30,20 % | |
| | | Ouvriers | | | 27,93 % | |
| 5 | DEVELOPPEMENT ECONOMIQUE | Part des jeunes de 15-25 ans ni en emploi ni en formation (NEET) | Insee | | 17,3% en 2007 | annuel |
| 5 | DEVELOPPEMENT ECONOMIQUE | Nombre de créations d'entreprises | Insee | | 20,8% en 2017 | annuel |
| 5 | DEVELOPPEMENT ECONOMIQUE | Indice de concentration d'emploi | Insee | | 300 en 2020 | annuel |
| 5 | DEVELOPPEMENT ECONOMIQUE | Taux de pauvreté | Insee | | 76,9% en 2017 | annuel |
| | | | | | 14,1% en 2018 | annuel |

MAQUETTE FINANCIÈRE PLURIANNUELLE PRÉVISIONNELLE





Liste des actions et maquette prévisionnelle financière au 12.10.2021

| | AXE | THEMATIQUE | ACTION | MAITRE D'OUVRAGE | ECHEANCE | MONTANT DU PROJET | Déjà engagé | niveau de priorité | | | année demande financement | PLAN DE RELANCE | FINANCEMENT ETAT ENVISAGES | | | AUTRES FINANCEMENTS ENVISAGES | | | |
|-----|-----|-------------|---|-----------------------|--|--------------------------|-------------|--------------------|-----------------|------------------------|---------------------------|-----------------|----------------------------|-----------------------|--------------|-------------------------------|-------------|--------|----------------------------|
| | | | | | | | | niveau 1 - 2022 | niveau 2 - 2023 | niveau 3 - 2024 à 2026 | | | DETR | DSIL | AUTRE | Région | Département | EUROPE | AUTRE |
| 1 | 1 | PATRIMOINE | Aménagement des abords de l'église - phase 3 | Ambenay | 2022-2023 | devis en cours | | X | | | | | X | | | | | | |
| 163 | 1 | PATRIMOINE | Restauration de l'église | Ambenay | 2022 | 350 000 | | X | | | | | X | | | | X | | Fondation du patrimoine |
| 2 | 1 | PATRIMOINE | Restauration intérieure de l'Eglise | Bémécourt | 2021-2023 | Etude : 13 615 | | X | | | | | X | | | | | | |
| 3 | 1 | PATRIMOINE | Rénovation de l'église de Saint-Martin de Cintray | Breteuil | 2022 | 760 467 | | X | | | | | | X | DRAC | | X | | |
| 4 | 1 | PATRIMOINE | Rénovation de la collégiale Saint-Sulpice de Breteuil | Breteuil | 2021-2022 | 4 505 213 | | X | | | 2021 | | | 347 175 pour T0 et T1 | 554 274 | | 240 607 | | fondation du patrimoine en |
| 5 | 1 | PATRIMOINE | Couverture de la sacristie de l'Eglise | Chennebrun | 2022 | | | X | | | | | X | | | | | | |
| 6 | 1 | PATRIMOINE | restauration de 2 vitraux de la confrérie de Charité | Chennebrun | 2023 | 1 700 | | | X | | | | X | | | | | | |
| 7 | 1 | PATRIMOINE | Rénovation de l'Eglise de la Selle | Juignettes | étude des dossiers fin 2021 | | | X | | | | | X | | | | | | |
| 8 | 1 | PATRIMOINE | Travaux de rénovation intérieure de l'église de la Haye St Sylvestre | la Haye st Sylvestre | 2025-2026 | | | | | X | | | X | | | | | | |
| 9 | 1 | PATRIMOINE | Rénovation de la salle des charitons ainsi que du portail de l'entrée de l'église de Le Chesne | Marbois | 2023 | 40 000 | | | X | | | | X | | DRAC | X | X | | Fondation du patrimoine |
| 10 | 1 | PATRIMOINE | Rénovation de la toiture de l'église de Les Essarts | Marbois | 2025 | 80 000 | | | X | | | | X | | | X | X | | Fondation du patrimoine |
| 11 | 1 | PATRIMOINE | Rénovation de l'Eglise de Boissy | Mesnils/Iton | travaux : du 15 juillet 2021 à la fin du 1er semestre 2022 | 120 000 | X | | | | 2020 | | 38 969 | | | | 34 098 | | |
| 12 | 1 | PATRIMOINE | Rénovation de l'Eglise de Roman | Mesnils/Iton | 2021 : diagnostics en cours / 2022 : études MOE : 2023- | 190 000 | X | | | | 2021 | | | 118 945 | | | X | | Fondation du patrimoine |
| 13 | 1 | PATRIMOINE | Acquisition et rénovation de l'ancien presbytère de Gouville pour aménagement de gîte | Mesnils/Iton | 2023-2026 | 480 000 | | | X | | | | X | X | | X | X | | |
| 14 | 1 | PATRIMOINE | aménagement d'un site touristique autour du menhir | Neaufles-Auvergny | 2022 | 10 000€ achat de terrain | | X | | | | | | X | | | | | |
| 15 | 1 | PATRIMOINE | Réalisation d'un mur aux abords de l'Eglise | Pullay | printemps 2022 | 30 000 | | X | | | | | X | | | | X | | |
| 16 | 1 | PATRIMOINE | Remise en état d'une grange en colombage dans le périmètre de l'église classé | Pullay | 2022-2025 | 30 000 à 150 000 | | X | | | | | X | | | | | | |
| 17 | 1 | PATRIMOINE | La restauration des toitures de la nef et de la chapelle Nord et du pignon Est de l'église de Dame-Marie | Sainte Marie d'Attez | | 435 268 | X | X | | | 2020 | 174 107 | | | | DRAC 2022 | | | |
| 18 | 1 | PATRIMOINE | Rénovation de l'Eglise paroissiale de Saint-Victor et Saint-Pierre | Saint-Victor sur Avre | 2023-2024 | 25 000 | | | X | | | | X | X | | | X | | |
| 19 | 1 | PATRIMOINE | restauration de la Tour de la Madeleine | Verneuil d'Avre et | études en 2023 / travaux en 2024 | 2 853 278 | | | X | | | | | | DRAC | | X | | |
| 20 | 1 | PATRIMOINE | Restauration de l'église Notre Dame à Verneuil-sur-Avre | Verneuil d'Avre et | 2è phase travaux 2021/2022 3è et 4è phases 2024 | 1 627 442 | | X | | | | | | | 622000€ DRAC | | 207 500 | | 15 550 |
| 21 | 1 | TOURISME | Circuit de découverte du patrimoine naturel non bâti | Chennebrun | 2024-2025 | | | | | X | | | | | | | | | |
| 22 | 1 | TOURISME | Mise en place d'un dispositif d'aides de création et de développement des hébergements touristiques | DEPARTEMENT | | | | | | | | | | | | | | | |
| 23 | 1 | TOURISME | Création des vélo-routes de la Vallée de la Risle et de la Vallée d'Avre | DEPARTEMENT | | 1 000 000 | | | | | | | | | | | | | |
| 24 | 1 | TOURISME | Valorisation de la base de loisirs de Damville | INSE | 2022 | 20 000 | | X | | | | | X | | | | | | |
| 25 | 1 | TOURISME | création d'une offre d'accueil "Tourisme de Racines" | INSE | 2021-2022 | 31 000 | X | X | | | | | | | | | | X | |
| 26 | 1 | TOURISME | création d'une offre d'accueil "Tourisme médiéval" | INSE | 2021-2022 | 50 000 | | | | | | | | | | | | | |
| 27 | 1 | TOURISME | création d'une liaison touristique douce entre la Voie Verte des Bois Francs et le centre-ville historique de | INSE | 2022-23 études techniques / réalisation 2025 | 465 000 | | | X | | | | 186 000 | | | 69 750 | 69 750 | | |
| 28 | 1 | TOURISME | Création de boucles de vélos le long des vélo-route de la Vallée de la Risle et de la Vallée de l'Avre | INSE | 2022-2024 | 30 000 | | X | | | | | | | | | | | |
| 29 | 1 | TOURISME | Etude de l'aménagement d'une Voie Verte sur l'ancienne voie ferrée d'Evreux-Damville | INSE | 2022 | 35 000 | | X | | | | | | | | | | | |
| 30 | 1 | TOURISME | Valorisation de la Voie Verte des Bois Francs (Verneuil sur Avre-Center Parcs) | INSE | 2022 | 20 000 | | X | | | | | | | | | | | |
| 31 | 1 | TOURISME | Valorisation du site patrimonial du Becquet à Bourth | INSE | 2022 | 20 000 | | X | | | | | | | | | | | |
| 32 | 1 | TOURISME | Mise en place d'un plan de signalétique des chambres d'hôtes | INSE | 2021-2023 | 15 000 | X | X | | | | | | | | | | | |
| 33 | 1 | TOURISME | Mise en place d'un dispositif d'aides d'amélioration et de rénovation des hébergements touristiques | INSE | 2022-2024 | 120 000 | | X | | | | | | | | | | | |
| 34 | 1 | TOURISME | Agrandissement et modernisation des locaux de l'office de tourisme | INSE | 2022-2024 | 60 000 | | X | | | | | | | | | | | |
| 35 | 1 | TOURISME | Aménagement d'une aire de camping car | Mesnils/Iton | 2022 : études / 2022-2023: travaux | 50 000 à 70 000 | | X | | | | | X | X | | | X | | |
| 164 | 1 | AMENAGEMENT | Défense extérieure contre l'incendie | Ambenay | 2022 | 99 320 | | X | | | | | X | | | | X | | |
| 36 | 1 | AMENAGEMENT | Etablissement du schéma de défense incendie | Bémécourt | 2021-2023 | Etude : 6395 | | X | | | | | | | | | | | |
| 37 | 1 | AMENAGEMENT | Aménagement de trappe de pompage sur les 2 ponts enjambants l'Avre | Chennebrun | 2023 | | | | X | | | | X | | | | X | | |
| 165 | 1 | AMENAGEMENT | Raccordement des bâtiments publics au réseau d'assainissement collectif | Chennebrun | 2022 | 15 000 | | X | | | | | | | | | | | |
| 38 | 1 | AMENAGEMENT | Mise en place d'une OPAH de territoire et d'une OPHA RU à Verneuil sur Avre | INSE | 2020-2026 | 586 286 | X | | | | | | | | 326 374 | | 100 000 | | |
| 39 | 1 | AMENAGEMENT | Mise en place d'un PLUI | INSE | 2021-2026 | 800 000 | X | | | | | | | | | | | | |
| 40 | 1 | AMENAGEMENT | Réhabilitation de l'aire d'accueil des gens du voyage | INSE | 2022 - 2023 | 1 395 000 | | X | | | | X | | | 96 000 | | | | |
| 41 | 1 | AMENAGEMENT | Vidéoprotection | Le Lesme | 2024 | 30 000 | | | X | | | | X | | | | X | | |
| 42 | 1 | AMENAGEMENT | Sécurisation de l'espace extérieur autour de la salle polyvalente | Le Lesme | 2024 - 2025 | 10 000 | | | | X | | | | | | | | | |
| 43 | 1 | AMENAGEMENT | Acquisition d'un terrain afin d'y construire la nouvelle salle d'activité et mairie | Marbois | 2022-2025 | 50 000 | | X | | | | | | | | | | | |
| 44 | 1 | AMENAGEMENT | Création de points d'eau défense incendie par l'installation de poches ou l'utilisation de points d'eau | Marbois | 2021-2026 | 50 000 | X | X | | | | | X | | | | X | | |

| | AXE | THEMATIQUE | ACTION | MAITRE D'OUVRAGE | ECHEANCE | MONTANT DU PROJET | Déjà engagé | niveau de priorité | | | année demande financement | PLAN DE RELANCE | FINANCEMENT ETAT ENVISAGES | | | AUTRES FINANCEMENTS ENVISAGES | | | |
|----|-----|---------------------------------|--|--------------------|---|--|-------------|--------------------|-----------------|------------------------|---------------------------|-----------------|----------------------------|------|---------|-------------------------------|-------------|--------|---------|
| | | | | | | | | niveau 1 - 2022 | niveau 2 - 2023 | niveau 3 - 2024 à 2026 | | | DETR | DSIL | AUTRE | Région | Département | EUROPE | AUTRE |
| 45 | 1 | AMENAGEMENT | Construction d'un nouvel ensemble comprenant une salle d'activité modulable, 2 salles pour les | Marbois | 2022-2026 | 2 800 000 investissement + 70 000 ameublement | | | X | | | | | | | | | | |
| 46 | 1 | AMENAGEMENT | Défense incendie | Mesnils/Iton | 2021-2022 / schéma communal en cours / 2021- | 1 500 000 | X | | | | | | 1 159 600 | | | | | X | |
| 47 | 1 | AMENAGEMENT | Enfouissement fils nus | Mesnils/Iton | 2022 - 2026 | 100 000 | X | | | | | | | | | | | | |
| 48 | 1 | AMENAGEMENT | La construction d'une caserne de gendarmerie | Mesnils/Iton | démarrage des travaux fin 2021 - début 2022 | 3 000 000 | X | | | | 2021 | | 700 000 | | 435 000 | | | | |
| 49 | 1 | AMENAGEMENT | Réhabilitation de l'ancienne écurie de Damville pour agrandir le bâtiment administratif de la mairie de | Mesnils/Iton | 2021 /-2022 : études / 2023 réalisation | 320 000 | | | X | | | | X | X | | | | | |
| 50 | 1 | AMENAGEMENT | Extension salle associative et de réunion de Roncenay | Mesnils/Iton | 2022 : études / 2022-2023 : travaux | 100 000 | | | X | | | | X | X | | | | | |
| 51 | 1 | AMENAGEMENT | Démolition de la maison de l'Iton à Gouville pour transformation en espace vert public | Mesnils/Iton | 2023-2026 | 70 000 à 100 000 | | | | X | | | | | | | | | |
| 52 | 1 | AMENAGEMENT | Création de 5 à 6 logements intermédiaires avec salle commune pour séniors autonomes | Pullay | 2022 étude projet - 2023 appel d'offres - 2024/25 | 1 200 000 | | | | X | | | X | | | X | X | | CAF |
| 53 | 1 | AMENAGEMENT | Aménagement d'un espace public "L'île aux enfant/ados" | Rugles | | 100 000 | X | X | | | | | | | | | 30 000 | | |
| 54 | 1 | AMENAGEMENT | Remembrement de l'ilot Angle rue Aristide Briand / rue des Forges | Rugles | | 55 570 | X | X | | | | | | | | | | | 44 456 |
| 55 | 1 | AMENAGEMENT | Schéma communal de défense extérieure contre l'incendie | Verneuil d'Avre et | début de l'étude en 2022 | 29 167 | | | X | | | | | | | | | | |
| 56 | 2 | MOBILITE ET ACCESSIBILITE | Aménagement d'une liaison douce entre Ambenay et Rugles | Ambenay | 2022-2023 | en cours d'évaluation | | | X | | | | | | | | | | |
| 57 | 2 | MOBILITE ET ACCESSIBILITE | Interconnexion des communes déléguée vers les services du centre-bourg de Breteuil | Breteuil | 2024 | | | | | X | | | | | | | | | |
| 58 | 2 | MOBILITE ET ACCESSIBILITE | Réaménager le cimetière communal pour "reverdir" les allées en permettant l'accès aux personnes à mobilité | Chambord | 2023 | 35 000 | | | | X | | | | | | | | | |
| 59 | 2 | MOBILITE ET ACCESSIBILITE | Aménagement d'une aire de stationnement végétalisée et démolition du bâtiment existant pour réhabiliter | Chennebrun | 2022 | | | | X | | | | | | | | | | |
| 60 | 2 | MOBILITE ET ACCESSIBILITE | Aménagement d'un cheminement piétonnier doux pour relier le lotissement au village | Chennebrun | 2024 | | | | | X | | | X | | | | | | |
| 61 | 2 | MOBILITE ET ACCESSIBILITE | Déploiement du transport solidaire | Familles Rurales | 2021 - 2022 | en cours d'évaluation | | | X | | | | | | | | | | |
| 62 | 2 | MOBILITE ET ACCESSIBILITE | étude mobilité | INSE | 2021 | 40 000 | X | X | | | | | | | | | | | |
| 63 | 2 | MOBILITE ET ACCESSIBILITE | Aménagement d'un chemin piétonnier à Guernanville | Le Lesme | 2022 | 180 000 | | | X | | | | | | | | | | |
| 64 | 2 | MOBILITE ET ACCESSIBILITE | Aménagement d'un chemin de liaisons douces à Ste Marguerite de l'Autel | Le Lesme | 2023 | 200 000 | | | | X | | | | | | | | | |
| 65 | 2 | MOBILITE ET ACCESSIBILITE | sécurisation de la circulation des piétons et des véhicules sur les réseaux viaires et espaces publics de | Mesnils/Iton | 2021-2022 : études / 2022-2026 : réalisation | coût pas arrêté | | | X | | | | ? | ? | | | ? | | |
| 66 | 2 | MOBILITE ET ACCESSIBILITE | Maillage de Mesnils-sur-Iton en mobilité douce | Mesnils/Iton | 2023-2026 | non défini | | | | X | | | | | | | | | |
| 67 | 2 | MOBILITE ET ACCESSIBILITE | Aménagement de la route de Breteuil / condé-sur-Iton | Mesnils/Iton | 2022 : études / 2023-2026 : travaux | 410 000 | | | | X | | | X | X | | | | | |
| 68 | 2 | MOBILITE ET ACCESSIBILITE | Aménagement d'un parking pour les pêcheurs | Neaufles-Auvergnv | 2023-2024 | devis en attente | | | | X | | | | | | | | | |
| 69 | 2 | MOBILITE ET ACCESSIBILITE | Aménagement d'accessibilité et de mise en conformité avec les règles phytosanitaire du cimetière | Pullay | 2023-2025 | 25 000 à 35 000 | | | | | | | X | | | | X | | |
| 70 | 2 | MOBILITE ET ACCESSIBILITE | réaménagement du parking du lycée Porte de Normandie à Verneuil sur Avre | Verneuil d'Avre et | été 2022 | 775 000 | | | X | | | | | | | 244 110 | | | 260 136 |
| 71 | 2 | MOBILITE ET ACCESSIBILITE | réaménagement de la place de la Madeleine à Verneuil sur Avre | Verneuil d'Avre et | travaux en 2022 | 880 000 | | | X | | | | 352 000 | | | 220 000 | 176 000 | | |
| 72 | 2 | ACCES AUX SERVICES ET NUMERIQUE | Finalisation du déploiement de la fibre numérique | Eure Numérique | 2021 | participation INSE 2021 / 520 000 | | | | | | | | | | | | | |
| 73 | 2 | ACCES AUX SERVICES ET NUMERIQUE | Espace France service de Verneuil | INSE | 2022 | 50 000 | | | X | | | | X | | | | | | |
| 74 | 2 | ACCES AUX SERVICES ET NUMERIQUE | Nouveau site internet collectivité | INSE | 2021 | 18 332 | X | | | | | | | | | | | | |
| 75 | 2 | ACCES AUX SERVICES ET NUMERIQUE | Dématérialisation de la réception des DAU | INSE | 2021 | 17 280 | X | | | | 2021 | 16 000 | | | | | | | |
| 76 | 2 | ACCES AUX SERVICES ET NUMERIQUE | recrutement d'un conseiller numérique | MJC Le Silo | 2021-2023 | 111 000 | X | | | | 2021 | 40 000 | | | | | | | 15 000 |
| 77 | 2 | EDUCATION, CULTURE ET LOISIRS | Création d'une cuisine centrale mutualisée avec self et salle de restauration | Breteuil | 2021 - 2024 / 2021 : AMO / 2022 concours architecte / | Etude : 82 900 / Construction : pas encore évaluée | | | | X | | | | | | | | | |
| 78 | 2 | EDUCATION, CULTURE ET LOISIRS | La construction d'un équipement dédié aux accueils de loisirs et accueils périscolaires | INSE | 2022-2023 | 2 214 982 | X | | | | 2020 | | 900 000 | | | | 334 633 | | 400 000 |
| 79 | 2 | EDUCATION, CULTURE ET LOISIRS | Contrat Culture territoire enfance et jeunesse | INSE | 2022-2025 | 35 000 par an | X | X | | | | | | | 15 300 | | 5 000 | | |
| 80 | 2 | EDUCATION, CULTURE ET LOISIRS | La réhabilitation partielle du gymnase de Damville | INSE | | 1 746 080 | | | X | | 2021 | | 623 600 | | | 261 912 | | | |
| 81 | 2 | EDUCATION, CULTURE ET LOISIRS | Création d'un complexe tennistique couvert à Damville | INSE | | 1 043 000 | | | X | | | | | | | 208 600 | 104 300 | | |
| 82 | 2 | EDUCATION, CULTURE ET LOISIRS | Projet Educatif Social Territorial | INSE | 2022 | | | | | | | | | | | | | | |
| 83 | 2 | EDUCATION, CULTURE ET LOISIRS | Agrandir l'école élémentaire de Marbois d'une à 2 classes | Marbois | 2023-2025 | 300 000 | | | | X | | | X | | | X | X | | |
| 84 | 2 | EDUCATION, CULTURE ET LOISIRS | Micro-folie | Mesnils/Iton | 2022-2024 | 119 000 | | | X | X | | | | | X | | | | |
| 85 | 2 | EDUCATION, CULTURE ET LOISIRS | Extension périscolaire école maternelle de Gouville | Mesnils/Iton | 2022 : études / 2023-2026 : travaux | 170 000 | | | | X | | | X | | | | | | |
| 86 | 2 | EDUCATION, CULTURE ET LOISIRS | La portaiserie : restructuration d'une partie du lieu en vue d'une activité culturelle | Mesnils/Iton | 2022- 2027 | non connu /Dispositif nouveaux centres bourgs | | | | X | | | X | | X | | | | |
| 87 | 2 | EDUCATION, CULTURE ET LOISIRS | Musée du lait | Mesnils/Iton | 2022-2023 | montant pas encore arrêté | | | | X | | | | | X | X | | | |
| 88 | 2 | EDUCATION CULTURE ET LOISIRS | Aménagement d'un espace public à vocation culturelle - "ancien arsenal" | Rugles | | 265 000 | | | X | | | | | | | 53 000 | | | |
| 89 | 2 | EDUCATION CULTURE ET LOISIRS | aménagement d'un espace public dédié aux événements festifs et associatifs - la Fenderie | Rugles | | 530 000 | X | | | | | | | | | 106 000 | 106 000 | | |
| 90 | 2 | EDUCATION CULTURE ET LOISIRS | Micro-Folie | Rugles | 2022 | 50 000 | | | X | | | | X | X | | | | | |
| 91 | 2 | EDUCATION CULTURE ET LOISIRS | création d'une seconde salle de cinéma | Verneuil d'Avre et | projet sur la mandature | | | | | X | | | X | | | X | X | | |



| | AXE | THEMATIQUE | ACTION | MAITRE D'OUVRAGE | ECHEANCE | MONTANT DU PROJET | Déjà engagé | niveau de priorité | | | année demande financement | PLAN DE RELANCE | FINANCEMENT ETAT ENVISAGES | | | AUTRES FINANCEMENTS ENVISAGES | | | |
|-----|-----|-------------------------------|---|----------------------|--|--|-------------|--------------------|-----------------|------------------------|---------------------------|-----------------|----------------------------|--------|---------|-------------------------------|-------------|------------------|-------|
| | | | | | | | | niveau 1 - 2022 | niveau 2 - 2023 | niveau 3 - 2024 à 2026 | | | DETR | DSIL | AUTRE | Région | Département | EUROPE | AUTRE |
| 92 | 2 | SANTE | Sport santé et activités physiques sur prescription médicale | INSE | 2022 | 20 000 | | X | | | | | | | | | | | |
| 93 | 2 | SANTE | Création d'une antenne de Santé à la Neuve-Lyre (PSLA de Conches-en Ouche) | INSE | 2022 : avant projets / réalisation des travaux fin | 411 600 | | X | | | 2022 | | 164 640 | | | 50 000 | X | | |
| 94 | 2 | SANTE | Mise en place d'un Réseau Territorial de Promotion de la Santé avec la CDC des Pays de l'Aigle | INSE | | | X | | | | | | | | 120 000 | 120 000 | | | |
| 95 | 2 | SANTE | création d'une maison de santé à Breteuil (PSLA de Breteuil) | INSE | 2021- 2022 | 1 375 000 | X | | | | 2021 | | 477 000 | | | 250 000 | 200 000 | | |
| 96 | 2 | SANTE | Création d'une maison de santé à Verneuil-d'Avre-et-d'Iton (PSLA Verneuil-Bourth-Tillières-Damville) | INSE | 2020-2022 | 3 530 178 | X | | | | 2020 | | 900 000 | | | 250 000 | 250 000 | X | |
| 97 | 2 | SANTE | Extension de la Maison de Santé à Damville (PSLA Verneuil-Bourth-Tillières-Damville) | INSE | 2022 - 2024 | 636 000 | | X | | | 2022 /2023 | | 253 600 | | | 50 000 | 50 000 | | |
| 98 | 2 | SANTE | Etude de création d'une Maison de Santé à Rugles | INSE | 2022-2023 | 30 000 | | | | | | | | | | | | | |
| 99 | 2 | SANTE | Mise en place d'un programme d'actions de promotion de la santé (nutrition, activités sportives, santé) | INSE & associations | | | | | | | | | | | | | | | |
| 100 | 3 | COHESION SOCIALE | La réhabilitation intérieure de l'annexe de la mairie en salle de réunions associatives et espaces de coworking | Rugles | 2022 | 42 752 | | X | | | 2021 | | | 17 101 | | | | | |
| 101 | 3 | COHESION SOCIALE | Création d'un espace "vivre-ensemble" | Sylvains-lès-Moulins | 2021 - 2024 | estimation en cours | | X | | | | | | | | | | | |
| 102 | 4 | TRANSITION ECOLOGIQUE | Elaboration du PCAET | INSE | 2021-2022 | | | | | | | | | | | | | | |
| 103 | 4 | BIODIVERSITE ET ENVIRONNEMENT | Restauration et préservation de la mare du centre Bourg | Chambord | 2022 | 20 000 | | X | | | | | X | | | | | | |
| 104 | 4 | BIODIVERSITE ET ENVIRONNEMENT | Restauration et préservation de la mare de la Riboudière | Chambord | 2022 | 16 000 | | X | | | | | X | | | | | | |
| 105 | 4 | BIODIVERSITE ET ENVIRONNEMENT | Restauration et préservation de la mare du bourg / route de Marnefer | Chambord | 2022 | 22 000 | | X | | | | | X | | | | | | |
| 106 | 4 | BIODIVERSITE ET ENVIRONNEMENT | Restauration et préservation de la mare Laucheret | Chambord | 2024 | 10 000 | | | X | | | | X | | | | | | |
| 107 | 4 | BIODIVERSITE ET ENVIRONNEMENT | restaurer et préserver la mare de la Baliganière | Chambord | 2024-2025 | 16 000 | | | X | | | | X | | | | | | |
| 108 | 4 | BIODIVERSITE ET ENVIRONNEMENT | Restauration et préservation de la mare du Saussay | Chambord | 2024-2025 | 16 000 | | | X | | | | X | | | | | | |
| 109 | 4 | BIODIVERSITE ET ENVIRONNEMENT | Aménagement des allées du cimetière - opération zéro phyto | La Neuve-Lyre | 2022 | 28 364 | | X | | | 2022 | X | | | | | | | |
| 110 | 4 | BIODIVERSITE ET ENVIRONNEMENT | Restauration des mares | Mesnils/Iton | 2021-2022 :études / 2023-2026 : travaux | 48 000 | | X | | | | | X | | | | X | | |
| 111 | 4 | BIODIVERSITE ET ENVIRONNEMENT | aménagement de la Mare de Saint-Aiglan | Neaufles-Auvergny | 2022 | | | X | | | | | X | | | | X | | |
| 112 | 4 | BIODIVERSITE ET ENVIRONNEMENT | Aménagement arboré autour d'une mare | Pullay | 2023 | 10 000 à 20 000 | | | X | | | | X | | | | X | | |
| 113 | 4 | AGRICULTURE ET ENVIRONNEMENT | Jardins partagés solidaires | Verneuil A&I + MJC | 2022-2025 | 143 500 | | X | | | | | | X | | | | | |
| 114 | 4 | PERFORMANCE ENERGETIQUE | Rénovation énergétique du bâtiment ALSH | Ambenay | 2023-2024 | | | | X | | | | X | | X | | | | |
| 115 | 4 | PERFORMANCE ENERGETIQUE | Rénovation du parc locatif de la commune de Breteuil | Breteuil | 2021 - 2024 | 124 380 | | X | | | | | X | | | | | | |
| 116 | 4 | PERFORMANCE ENERGETIQUE | Rénovation énergétique des bâtiments publics communaux | Breteuil | 2021-2024 | 1,20€ par habitant et par an | | X | | | | | X | | | | | | |
| 117 | 4 | PERFORMANCE ENERGETIQUE | rénovation énergétique du système de chauffage de la nouvelle classe de l'école et de l'annexe | Chennebrun | 2022 | | | X | | | | | X | | | | | | |
| 166 | 4 | PERFORMANCE ENERGETIQUE | Modernisation de l'éclairage public | Chennebrun | 2022 | | | X | | | | | | | | | | | |
| 118 | 4 | PERFORMANCE ENERGETIQUE | Rénovation du bâtiment communal (logement, mairie, salle communale) : isolation thermique, chauffage, | Juignettes | étude des dossiers fin 2021 | | | X | | | | | X | | | | | | |
| 119 | 4 | PERFORMANCE ENERGETIQUE | rénovation énergétique et agrandissement de la mairie de la Haye St Sylvestre | la Haye st Sylvestre | 2022 | 211 000 | | X | | | 2021 | | 84 400,00 | | | | 50 000 | | |
| 120 | 4 | PERFORMANCE ENERGETIQUE | Rénovation énergétique et réhabilitation du logement communal de la Hays St Sylvestre | la Haye st Sylvestre | 2023-2024 | | | | X | | | | X | | | | | | |
| 121 | 4 | PERFORMANCE ENERGETIQUE | Rénovation logements communaux | La Neuve Lyre | 2021 -2022-2023 | 80 383 | | X | | | 2022 | | X | | | | | | |
| 122 | 4 | PERFORMANCE ENERGETIQUE | Rénovation du mode de chauffage de l'église du Lesme | Le Lesme | 2022 - 2023 | 20 000 | | | X | | | | X | | | | | | |
| 123 | 4 | PERFORMANCE ENERGETIQUE | Réfection de la toiture et isolation de la salle polyvalente | Le Lesme | 2023-2024 | 44 150 | | | X | | | | X | | | X | | | |
| 124 | 4 | PERFORMANCE ENERGETIQUE | Pose de panneaux solaires sur bâtiment communal | Le Lesme | 2024 | 35 000 | | | X | | | | X | | | X | | | |
| 125 | 4 | PERFORMANCE ENERGETIQUE | Réhabilitation du village retraite | logement familial de | 2022-2023 / études / 2024-2026 : réalisation | 8 000 000 , dont 2 572 000 subventions | X | X | | | | | | | X | ARS | X | | |
| 126 | 4 | PERFORMANCE ENERGETIQUE | Agrandissement et rénovation énergétique de l'ancienne cantine de St-Denis-du-Béhélan en vue de sa | Marbois | 2022 | 40 000 | | X | | | | | X | | | X | X | | |
| 127 | 4 | PERFORMANCE ENERGETIQUE | Rénovation énergétique de 2 logements communaux | Marbois | 2022-2025 | 45 000 | | X | | | 2023 | | X | | | X | X | | |
| 128 | 4 | PERFORMANCE ENERGETIQUE | Isolation thermique de l'école de Marbois | Marbois | 2023 | 10 000 | | | X | | | | X | | | X | X | | |
| 129 | 4 | PERFORMANCE ENERGETIQUE | Transformer l'actuelle salle d'activité de Les Essarts en logement social aux normes BBC (isolation, pompe à | Marbois | 2023-2026 | 80 000 | | | X | | | | X | | | X | X | | |
| 130 | 4 | PERFORMANCE ENERGETIQUE | Construction et réaménagement des ateliers des services techniques | Mesnils/Iton | fin 2021 : études / 2022 : réalisation | 600 000 | | X | | | | | X | X | | | | | |
| 131 | 4 | PERFORMANCE ENERGETIQUE | Etude énergétique des bâtiments communaux | Mesnils/Iton | 2022-2023 | 20 000 | | X | | | | | | | | | | | |
| 132 | 4 | PERFORMANCE ENERGETIQUE | Rénovation de 2 bâtiments pour la création de logements temporaires à Roman et Grandvilliers | Mesnils/Iton | 2021-2022 travaux | 260 000 | X | | | | | | X | | | | | LEADER : 100 001 | |
| 133 | 4 | PERFORMANCE ENERGETIQUE | rénovation de l'ancienne gendarmerie pour un nouvel usage au service du public | Mesnils/Iton | 2022 : bilan énergétique / 2024-2026 : travaux | 100 000 | | | X | | | | X | X | | | | | |
| 134 | 4 | PERFORMANCE ENERGETIQUE | Réhabilitation de l'école de Damville | Mesnils/Iton | 2022 : études / 2023-2024 : travaux | 420 000 | | | X | | | | X | | | | X | | |
| 135 | 4 | PERFORMANCE ENERGETIQUE | Rénovation des logements de l'ancienne gendarmerie de Mesnils-sur-Iton | Bailleur social | 2024-2026 | | | | X | | | | X | | | | | | |
| 136 | 4 | PERFORMANCE ENERGETIQUE | Rénovation énergétique de la salle des fêtes de Gouvillie | Mesnils/Iton | 2022 / études / 2023-2026 : travaux | 110 000 | | | X | | | | X | X | | | | | |
| 137 | 4 | PERFORMANCE ENERGETIQUE | remplacement complet de l'installation de la chaudière fioul communale | Neaufles-Auvergny | 2026 | | | | X | | | | X | | X | | | | |

FICHES ACTIONS



Aménagement des abords de l’Eglise d’Ambenay

CRTE Interco Normandie Sud Eure

| | |
|----------------------------|--|
| Orientation stratégique n° | 1 – Attractivité du territoire |
| Thématique | Patrimoine |
| Action n° | 1 |
| Maître d’ouvrage | Mairie d’AMBENAY Collectivité Locale |
| Description de l’action | <p>Dans la continuité d’une phase 1 qui a consisté à la démolition des locaux d’une ancienne boulangerie en juin 2020 et d’une phase 2 dite de renaturation sur l’espace libéré consistant en la préservation de la biodiversité et de la ressource en eau avec financements de divers partenaires et participation de la population au projet verger (aménagement d’une mare et plantation de pommiers, mise en place de signalétique) qui aura lieu au dernier trimestre 2021 (phase financée sur 2021/2022)</p> <p>Nous souhaitons mettre en place la phase 3 qui consiste à réaménager l’espace parking existantsur la place de l’église en tenant compte des préconisations de Mme France POULAIN ABF à savoir :</p> <ul style="list-style-type: none"> • Augmenter la zone enherbée (poursuivre l’action renaturation) • Diminuer la zone stationnement (idem ci-dessus) • Permettre à l’église d’être positionnée au centre d’un espace de verdure important dans la partie haute que basse • Déplacer les rosiers dans l’allée montant vers l’église (libérer le pied du mur et laisser agir le drainage des eaux) • Créer une nouvelle zone de stationnement sur l’espace à l’arrière de la mairie et envisager un espace covoiturage dans le cadre de la transition écologique et de la mobilité durable (réduction des pollutions/limiter l’impact des transports sur l’environnement) • Envisager le positionnement d’une borne de recharge électrique |
| Partenaires | <p>L’ensemble de ce projet avec ses diverses phases s’inscrivent dans les enjeux :</p> <ul style="list-style-type: none"> • Attractivité du territoire (financements EPFN/ LEADER /AESN pour la phase 2) • Qualité de vie des habitants (valorisation du patrimoine / attrait touristique) • Implication des acteurs à la vie du territoire • Transition écologique (récupération des eaux pluviales / préservation de la biodiversité) |

| | |
|---------------------------------|---|
| | <ul style="list-style-type: none">• Développement économique du territoire (attrait touristique) Programme à travailler avec le département pour la partie covoiturage et le SIÈGE pour la partie borne électrique. |
| Coût prévisionnel Calendrier | Demande de devis à partir de Septembre 2021 pour programmation et réalisation sur 2022/2023 |

Restauration intérieure de l'église

CRTE Interco Normandie Sud Eure

| | |
|----------------------------|---|
| Orientation stratégique n° | 1 – Attractivité du territoire |
| Thématique | Patrimoine |
| Action n° | 2 |
| Maître d'ouvrage | Mairie de Bémécourt Collectivité Locale |
| Description de l'action | Restauration de la nef et de la voute qui sont en merrains Ainsi que des sous-bassements intérieurs |
| Partenaires | Cabinet architecte B.MAP |
| Coût prévisionnel | 13 615 € pour l'étude par le cabinet B.MAP |
| Plan de financement | <ul style="list-style-type: none">• DETR• Département (Mon village mon Amour)• Fondation du Patrimoine• DRAC ? |
| Calendrier | <ul style="list-style-type: none">• 1^{er} semestre 2022 : étude par le cabinet d'architecte B.MAP• 2023 : réalisation des travaux |

Rénovation de l'église Saint-Martin de Cintray

CRTE Interco Normandie Sud Eure

| | |
|----------------------------|---|
| Orientation stratégique n° | 1- ATTRACTIVITE DU TERRITOIRE |
| Thématique | Patrimoine |
| Action n° | 3 |
| Maître d'ouvrage | Mairie de Breteuil 27160 Collectivité territoriale |
| Description de l'action | <p>L'opération envisagée ne constitue pas une simple action de restauration du patrimoine communal ; elle s'inscrit en effet dans une action plus large de promotion de son patrimoine aussi bien d'un point de vue culturel que touristique.</p> <p>Elle a vocation également autant que possible à s'intégrer dans des actions de valorisation locale.</p> <p>L'Eglise Saint-Martin, dont le clocher est inscrit aux monuments historiques depuis 1920.</p> <p>Dans le cadre d'une visite réalisée en juillet 2020 par l'UDAP, il a été observé le très mauvais état des charpentes, notamment côté Ouest et au droit des appuis du tabouret qui porte la flèche.</p> <p>Cette situation a conduit la DRAC à préconiser un diagnostic général du clocher en urgence. Actuellement l'édifice est fermé au public pour raison de sécurité.</p> <p>Aussi les travaux envisagés au terme de ce diagnostic sont avant tout axés sur des principes conservatoires nécessaires pour stopper les dégradations en cours et pour consolider l'édifice.</p> <p>Afin de rendre son lustre d'ensemble, les travaux de sauvegarde vont être accompagnés de travaux de restauration voire de restitution, qui devront témoigner de la bonne compréhension et de l'analyse de l'édifice selon des critères techniques esthétiques et historiques.</p> <p>Dans un même temps, lors du diagnostic et des sondages en dépose des habillages maçonnées, des statues partielles conservées ont été découvertes.</p> <p>Il s'agit de statues datant de la seconde moitié du 15^{ème} siècle, début de 16^{ème} siècle. Avant d'envisager la restauration générale des statues et leur mise en valeur dans l'église, il conviendra de sécuriser l'ensemble durant les travaux de restauration du clocher. L'opération comportera deux phases :</p> |

| | |
|---------------------|---|
| | <ul style="list-style-type: none"> - Le nettoyage doux et traitement de la pierre (épaufrures), fixation de la polychromie ancienne - Conditionnement en caisses sur mesure déposées dans la sacristie de l'Eglise pour éviter les chocs thermiques. <p>L'opération devra être complétée par la restauration des retables qui sont dans un état de dégradation important et qu'il conviendra de faire chiffrer.</p> |
| Partenaires | <ul style="list-style-type: none"> - Possibilité de solliciter : - L'Etat , au titre de la DSIL. - Un dossier va être déposé en 2022 auprès de la DRAC. - Une demande sera également déposée auprès du Département de l'Eure dans le cadre de mon village mon amour. |
| Coût prévisionnel | <p>Restauration clocher :</p> <ul style="list-style-type: none"> - 627 454.50 € HT de travaux - Aléas et frais divers 37 650 € HT - Estimation des honoraires MOE 56 500 € HT (valeur mars 2021) <p>Etalement d'urgence :</p> <ul style="list-style-type: none"> -32 828.26€ HT de travaux -4 790€ HT pour les honoraires -1 244.39€ HT pour la mise en place de grillages provisoires anti-volatiles |
| Plan de financement | <p>Une subvention auprès de la DRAC pour l'ensemble des frais liés aux travaux d'étalement d'urgence du clocher à hauteur de 40% du montant HT.</p> <p>Un dossier auprès de la DRAC concernant la programmation 2022 pour la restauration du clocher.</p> |
| Calendrier | <p>Le délai prévisionnel est estimé à un mois de préparation et de douze mois de travaux pour la restauration du clocher.</p> |

Rénovation de la collégiale Saint-Sulpice de Breteuil

CRTE Interco Normandie Sud Eure

| | |
|----------------------------|--|
| Orientation stratégique n° | 1 – ATTRACTIVITE DU TERRITOIRE |
| Action n° | 4 |
| Maître d'ouvrage | Mairie de Breteuil 27160 Collectivité locale |
| Maître d'oeuvre | CABINET LYMPIA - Architecte |
| Description de l'action | <p>La commune de Breteuil a gardé les traces de son passé de place forte chargée de la défense de la frontière normande. Les vestiges du château-fort sont encore présent dans le parc</p> <p>L'opération envisagée ne constitue pas une simple action de restauration du patrimoine communal ; elle s'inscrit en effet dans une action plus large de promotion de son patrimoine aussi bien d'un point de vue culturel que touristique. Breteuil dispose d'un bâti médiéval important.</p> <p>Elle a vocation également autant que possible à s'intégrer dans des actions de valorisation initiées à des échelles intercommunal ou départemental.</p> <p>L'Eglise Saint Sulpice, inscrite aux monuments historiques, bénéficie du suivi des services de l'état. C'est à ce titre que l'architecte des bâtiments de France a relevé les problématiques qu'entraînait la présence de l'eau et que des travaux plus importants que ceux initialement prévus par la ville ont été préconisés.</p> <p>Un diagnostic a donc été réalisé fin 2019.</p> <p>Aussi les travaux envisagés au terme de ce diagnostic sont avant tout axés sur des principes conservatoires nécessaires pour stopper les dégradations en cours et pour consolider l'édifice.</p> <p>Afin de rendre son lustre d'ensemble, les travaux de sauvegarde devront être accompagnés de travaux de restauration voire de restitution, qui devront témoigner de la bonne compréhension et de l'analyse de l'édifice selon des critères techniques esthétiques et historiques.</p> <p>L'ensemble des travaux nécessaires à la sauvegarde de ce bâtiment s'élève à 4 103 107.83 € HT (estimation de 2020)</p> |

| | |
|---------------------|--|
| | <p>Aussi il a été décidé de procéder à un phasage qui découle directement des interventions à réaliser et propose un découpage opérationnel.</p> <p>La commune a déjà lancée la tranche 0 qui concerne les travaux d'urgences et les investigations complémentaires qui permettront de confirmer l'enveloppe financière des travaux à réaliser, ainsi que la tranche 1 qui concerne la restauration du clocher. Dans cette même enveloppe est incluse la réfection d'une partie de la toiture endommagée lors du sinistre du 28/29 janvier 2020.</p> <p>Le montant est estimé : (honoraires et travaux)</p> <ul style="list-style-type: none"> - Tranche 0 et 1 : 867 939.86 €HT - Mise en sécurité et réfection de la toiture : 178 149.33 € HT |
| Partenaires | <p>Pour cette première phase, la commune à sollicitée :</p> <ul style="list-style-type: none"> - L'Etat , avec un financement accordée au titre de la DSIL. - Un dossier est un cours d'instruction auprès de la DRAC. - Une demande est également en cours auprès du Département de l'Eure. <p>La commune est en cours de discussion avec la fondation du patrimoine pour la mise en place d'une souscription pour soutenir financièrement le projet.</p> <p>Actuellement, un dossier est en cours de réalisation pour le classement de l'Eglise au titre des Monuments Historiques pour bénéficier des financements complémentaires.</p> |
| Coût prévisionnel | <p>4 103 107.83 € HT de travaux 402 105.00 € HT pour les honoraires d'architectes</p> |
| Plan de financement | <p>En 2021, un financement de la DSIL à hauteur de 347 175€ est accordé pour la tranche 0 et 1.</p> |
| Calendrier | <p>Pour la tranche 0 et 1 l'appel d'offres pour les travaux est publié avec un retour des offres pour le 20 septembre 2021 à 12h00. Durée des travaux estimés à 6 mois à compter de la notification.</p> <p>Le permis de construire est accordée depuis le 30 Août 2021.</p> |

Travaux de rénovation intérieure de l'église de la Haye- Saint-Sylvestre

CRTE INSE

| | |
|----------------------------|--|
| Orientation stratégique n° | 1- L'ATTRACTIVITE DU TERRITOIRE |
| Thématique | Patrimoine |
| Action n° | 8 |
| Maître d'ouvrage | Commune de la Haye Saint Sylvestre Collectivité locale |
| Description de l'action | L'église de la commune de la Haye Saint Sylvestre a besoin de travaux de rénovation intérieure afin de pouvoir préserver le patrimoine communal. |
| Partenaires | |
| Coût prévisionnel | Pas de coût prévisionnel actuellement |
| Plan de financement | |
| Calendrier | Année 2025 voire 2026 |

Rénovation de la salle des Charitons et du portail de l'église du Chesne

CRTE Interco Normandie Sud Eure

| | |
|----------------------------|---|
| Orientation stratégique n° | 1 – L'ATTRACTIVITE DU TERRITOIRE |
| Thématique | Patrimoine |
| Action n° | 9 |
| Maître d'ouvrage | Mairie de Marbois Collectivité territoriale |
| Description de l'action | <p>Rénovation de la salle des Charitons afin de pouvoir conserver, protéger tous les habits des Charitons et les objets, ainsi que la rénovation du portail de l'entrée de l'église de le Chesne</p> <p>Le projet a été présenté au conseil municipal le 16/09/2021. L'intérêt du projet est de rénover la salle des charitons, salle située dans l'église de la Chesne. Cette salle n'a pas bénéficié des travaux de rénovation de l'église réalisés en 1998. Cette rénovation menée à bien (incluant la mise en place d'un chauffage pour combattre l'humidité), nous permettra d'entreposer dans de bonnes conditions les vêtements de charitons. Il devient également urgent le rénover le portail de l'église dont le bois est fortement endommagé</p> |
| Partenaires | <p>Les partenaires : La région, le département, la Fondation du Patrimoine...</p> <p>Les prochaines étapes consistent à sélectionner des entreprises et faire chiffrer les travaux</p> |
| Coût prévisionnel | Rénovation du bâtiment et du portail : 40 k€ en investissement |
| Plan de financement | Recours aux fonds propres |
| Calendrier | <p>Identification des entreprises : 1^{er} trimestre 2022</p> <p>Chiffrage : 2^{ème} et 3^{ème} trimestre 2022</p> <p>Réalisation des travaux ; 1^{er} trimestre 2023</p> |

Rénovation de la toiture de l'église des Essarts

CRTE Interco Normandie Sud Eure

| | |
|----------------------------|---|
| Orientation stratégique n° | 1 – ATTRACTIVITE DU TERRITOIRE |
| Thématique | Patrimoine |
| Action n° | 10 |
| Maître d'ouvrage | Mairie de Marbois Collectivité territoriale |
| Description de l'action | Rénovation de la toiture de l'église de Les Essarts pour la conservation et la protection des bâtiments communaux Le projet a été présenté au conseil municipal le 16/09/2021. L'intérêt du projet est de rénover la toiture de l'église afin d'éviter des infiltrations d'eau qui endommageraient la structure du bâtiment |
| Partenaires | Les partenaires : La région, le département, la Fondation du Patrimoine.. Les prochaines étapes consistent à sélectionner des entreprises et faire chiffrer les travaux |
| Coût prévisionnel | Rénovation de la toiture : 80 k€ en investissement |
| Plan de financement | Recours à l'emprunt |
| Calendrier | Identification des entreprises : 1 ^{er} trimestre 2025 Chiffrage : 2 ^{ème} trimestre 2025 Réalisation des travaux ; 3 ^{ème} trimestre 2025 |

Rénovation de l'Eglise de Boissy

CRTE Interco Normandie Sud Eure

| | |
|--------------------------------------|--|
| Orientation stratégique n° | 1- L'ATTRACTIVITE DU TERRITOIRE |
| Thématique | Patrimoine |
| Action n° | 11 |
| Maître d'ouvrage | Commune de Mesnils-sur-Iton |
| AMO Maitrise d'œuvre | ABF |
| Description de l'action | Protection et réhabilitation du patrimoine Conservation du patrimoine, valorisation -Maçonnerie - toiture - menuiserie |
| Partenaires | Village mon amour Fondation du patrimoine Etat Département |
| Coût prévisionnel | 120 000 € |
| Plan de financement | DETR : 38 969 € CD27 : 29 227 € Mon village mon amour : 4 871 € Autofinancement : 46 000 € |
| Calendrier | Début des travaux : 15 juillet 2021 fin 1 ^{er} semestre 2022 |
| Indicateurs d'évaluation proposés | Accroissement du tourisme et patrimoine |

ÉGLISE DE ROMAN

CRTE Interco Normandie Sud Eure

| | |
|-----------------------------------|--|
| Orientation stratégique n° | 1 – L'ATTRACTIVITE DU TERRITOIRE |
| Thématique | Patrimoine |
| Action n° | 12 |
| Maître d'ouvrage | Commune de Mesnils-sur-Iton |
| AMO | Diagnostics en cours |
| Maitrise d'oeuvre | Non défini |
| Description de l'action | Conservation et valorisation du patrimoine |
| Partenaires | Mon Village mon amour, Fondation du patrimoine Etat Département |
| Coût prévisionnel | Diagnostics en cours: 10 000 € Maitrise d'œuvre : 20 000 € Programme de travaux : 160 0000 |
| Plan de financement | DSIL : 118 945€ Mon village mon amour Département Fondation du patrimoine |
| Calendrier | Diagnosics : 2021 (en cours) Etudes MOE : 2022 Programmation travaux : 2023-2024 |
| Indicateurs d'évaluation proposés | Patrimoine et tourisme |

Acquisition et rénovation de l'ancien presbytère de Gouville pour aménagement de gîte

CRTE Interco Normandie Sud Eure

| | |
|--------------------------------------|--|
| Orientation stratégique n° | 1 – L'ATTRACTIVITE DU TERRITOIRE |
| Thématique | Patrimoine |
| Action n° | 13 |
| Maître d'ouvrage | Mairie de Mesnil-sur-Iton 27240 |
| Assistant à maîtrise d'ouvrage | Non défini |
| Maitrise d'œuvre | Non défini |
| Description de l'action | <p>Il est proposé que le Presbytère de la commune déléguée de Gouville propriété de l'Evêché, en vente potentielle puisse être acquis par la Commune de Mesnil-sur-Iton.</p> <p>Belle bâtisse située sur un terrain de 2 000 m² et dans un site qualitatif, celle-ci dispose d'un bon potentiel pour en faire un gîte de 8/10 personnes. Sa position permet à ce futur gîte d'être valorisé :</p> <ul style="list-style-type: none"> - D'une part avec le parc contigu, la salle des fêtes et les autres gîtes municipaux - D'autre part en gîte indépendant, pour des week-ends voire semaine de vacances. |
| Partenaires | Etat Département |
| Coût prévisionnel | Etude de faisabilité : 10 000 € Acquisition : 220 000 € Travaux : 250 000 € |
| Plan de financement | Etat Département Région |
| Calendrier | 2023-2026 |
| Indicateurs d'évaluation proposés | Accroissement de l'attrait touristique |

Aménagement d'un site touristique autour du menhir Commune de Neaufles Auvergny

CRTE Interco Normandie Sud Eure

| | |
|----------------------------|---|
| Orientation stratégique n° | 1- L'ATTRACTIVITE DU TERRITOIRE |
| Thématique | Patrimoine /Tourisme |
| Action n° | 14 |
| Maître d'ouvrage | Mairie de Neaufles Auvergny Collectivité territoriale |
| Description de l'action | Intérêt : Environnement, tourisme, patrimoine mis en valeur Aménagement d'un site touristique autour du Menhir situé à Neaufles Auvergny Création d'une aire de Pique-Nique Promenades autour du Menhir situé sur le chemin de randonnée. Protection de la nature Le menhir est monument classé Projet prévu depuis longtemps mais ne peut être réalisé pour le moment car le Menhir a fait l'objet d'une vente récente (il se situe donc sur un terrain privé) |
| Partenaires | ASARM Association de Pêche |
| Coût prévisionnel | Projet peu coûteux Mais achat du terrain (environ 10 000 €) |
| Plan de financement | Autofinancement de la Commune |
| Calendrier | 2022 (Dès que possible) |

Réalisation d'un mur aux abords de l'église de Pullay

CRTE Interco Normandie Sud Eure

| | |
|----------------------------|---|
| Orientation stratégique n° | 1- L'ATTRACTIVITE DU TERRITOIRE |
| Thématique | Patrimoine |
| Action n° | 15 |
| Maître d'ouvrage | Mairie de Pullay |
| Description de l'action | Réalisation d'un mur de 50m de long sur 2,50m de hauteur en limite de propriété entre l'église classée et la propriété voisine avec piliers en brique |
| Partenaires | <ul style="list-style-type: none">• DETR• Département |
| Coût prévisionnel | Environ 30 000€ |
| Plan de financement | <ul style="list-style-type: none">• Subventions• Autofinancement |
| Calendrier | Printemps 2022 après accord du permis de construire |

Remise en état d'une grange en colombage dans le périmètre de l'église classé de Pullay

CRTE Interco Normandie Sud Eure

| | |
|----------------------------|---|
| Orientation stratégique n° | L'ATTRACTIVITE DU TERRITOIRE |
| Thématique | Patrimoine |
| Action n° | 16 |
| Maître d'ouvrage | Mairie de Pullay |
| Description de l'action | Remise en état d'une grange en colombage dans le périmètre de l'église classée |
| Partenaires | |
| Coût prévisionnel | <ul style="list-style-type: none">• 30 000€ pour la mise hors d'eau• 150 000€ pour création d'un espace de rencontre d'une surface de 70 m² |
| Plan de financement | <ul style="list-style-type: none">• Subventions DETR• Emprunts• autofinancement |
| Calendrier | <ul style="list-style-type: none">• Début 2022 pour mise hors d'eau• 2025 si création d'un espace |

Rénovation de l'Eglise paroissiale de Saint-Victor et Saint-Pierre de Saint-Victor-sur-Avre

CRTE Interco Normandie Sud Eure

| | |
|----------------------------|--|
| Orientation stratégique n° | L'ATTRACTIVITE DU TERRITOIRE |
| Thématique | Patrimoine |
| Action n° | 18 |
| Maître d'ouvrage | Commune de Saint-Victor-sur-Avre Collectivité locale |
| Description de l'action | <p>Objectifs :</p> <ul style="list-style-type: none"> - Lutter contre la dégradation des bâtiments communaux - Valoriser nos atouts touristiques et patrimoniaux <p>Des travaux importants suivants ont déjà été réalisés de 2005 à 2013 :</p> <ul style="list-style-type: none"> - couverture remplacée entièrement (charpente rongée par les insectes parasites) ; pose de gouttières ; - à l'intérieur : voûte nouvelle en châtaignier ; réfection totale du carrelage avec des tomettes carrées anciennes ; enduit de soubassement ; restauration des vitraux, des tableaux peints du Chemin de Croix, de la statue Saint-Barbe du XVIème et de l'Ange céroféraire en terre cuite (présent à l'exposition à l'Abbaye Saint Nicolas de juin à septembre 2021) ; peinture entière des murs et porte d'entrée. <p>Les enduits extérieurs sont en très mauvais état et se décrochent. Notre souhait serait de procéder à la rénovation complète du ravalement extérieur permettant l'étanchéité et l'isolation thermique de l'édifice et d'y ajouter les travaux extérieurs de protection des deux grands vitraux représentant Saint-Victor et Saint-Pierre.</p> |
| Partenaires | ETAT (DETR, DSIL) Département (mon village mon amour) |
| Coût prévisionnel | 25 000€ |
| Plan de financement | ETAT (DETR, DSIL) Département (mon village mon amour) |
| Calendrier | Ce projet, au stade de la réflexion actuellement, pourrait être réalisé en 2023 ou 2024. |

Restauration de la Tour de la Madeleine Verneuil-d'Avre-et-d'Iton

CRTE Interco Normandie Sud Eure

| | |
|----------------------------|---|
| Orientation stratégique n° | 1 - L'ATTRACTIVITE DU TERRITOIRE |
| Thématique | Patrimoine |
| Action n° | 19 |
| Maître d'ouvrage | Commune de Verneuil-d'Avre-et-d'Iton Collectivité locale |
| Maître d'œuvre | Cabinet d'architecte Régis Martin |
| Description de l'action | <p>Un diagnostic structurel de ce bâtiment a été réalisé par Lympia Architecture. L'objectif est de sécuriser en priorité certaines pathologies, pour restaurer le clocher et le beffroi de la tour</p> <p>Tranche 1 : restauration du couronnement Tranche 2 : restauration du niveau supérieur et du beffroi de charpente Tranche 3 : restauration du niveau intermédiaire et de ses statues Tranche 4 : restauration du niveau inférieur et de ses statues</p> |
| Partenaires | |
| Coût prévisionnel | <ul style="list-style-type: none"> - Maîtrise d'œuvre : 157 500€ HT - Coordinateur SPS : 12 500€ HT - Marché travaux : 2 683 278€ HT <p style="text-align: right;">Total : 2 853 278€ HT</p> |
| Plan de financement | DRAC Département |
| Calendrier | Etude de la première tranche en 2023 Démarrage des travaux au mieux en 2024 La réalisation dépendra des subventions |

Restauration de l'église Notre Dame à Verneuil-sur-Avre Verneuil-d'Avre-et-d'Iton

CRTE Interco Normandie Sud Eure

| | |
|----------------------------|--|
| Orientation stratégique n° | L'ATTRACTIVITE DU TERRITOIRE |
| Thématique | Patrimoine |
| Action n° | 20 |
| Maître d'ouvrage | Commune de Verneuil-d'Avre-et-d'Iton Collectivité locale |
| Maître d'œuvre | APGO architecte |
| Description de l'action | <p>Action inscrite au Contrat de territoire 2017-2021 (Fiche action 19)</p> <p>Le projet de mise en sauvegarde et valorisation de l'église Notre Dame de Verneuil sur Avre a vocation à constituer un des supports aux actions communale, intercommunale ou départementale de valorisation patrimoniale ou touristique, et donc à contribuer à l'attractivité du territoire. Plus largement, le site s'intègre dans une commune fortement identifiée par la présence de patrimoines remarquables, qui lui a permis de prétendre au label des « Cent plus beaux détours de France » et d'accueillir annuellement plusieurs dizaines de milliers de visiteurs.</p> <p>Créée en même temps que la ville au 12ème siècle, l'église Notre Dame fait partie des sites les plus remarquables. Elle se distingue par la présence d'une série de chapelles datant du 13ème et 15ème siècle. Elle nécessite à ce jour de travaux de restauration importants, qui ont vocation à s'étaler sur une période d'au moins 6 ans. La phase qui est présentée ici est la phase n°2 parmi 4 phases de travaux qui ont été programmées. Des infiltrations d'eau ont causés notamment de nombreux désordres structurels.</p> <p>L'opération envisagée ne constitue pas une simple action de restauration du patrimoine communal ; elle s'inscrit en effet dans une action plus large de promotion de son patrimoine aussi bien d'un point de vue culturel que touristique.</p> <p>Elle a vocation également autant que possible à s'intégrer dans des actions de valorisation initiées à des échelles intercommunal ou départemental.</p> |

| | |
|---------------------|---|
| | Un diagnostic structurel de ce bâtiment a été réalisé par le cabinet TROUVE. En 2021/2022, la phase II sera réalisée, mais il demeure des phases à finaliser |
| Partenaires | Département – mon village mon amour Etat – fonds DRAC Fondation du patrimoine |
| Coût prévisionnel | Phase I : réalisée en 2019 Phase II : 1 014 571 € HT Phase III et IV : 612 871 € HT |
| Plan de financement | Département – mon village mon amour : 207 500€ Etat – fonds DRAC : 622 000€ Fondation du patrimoine : 15 550€ |
| Calendrier | Phase II : 2021/2022 travaux en cours Phase III et IV : 2024 |

Circuit de découverte du patrimoine naturel

CRTE Interco Normandie Sud Eure

| | |
|-----------------------------------|---|
| Orientation stratégique n° | 1 – L'ATTRACTIVITE DU TERRITOIRE |
| Thématique | Tourisme |
| Action n° | 21 |
| Maître d'ouvrage | Commune de Chennebrun |
| Description de l'action | Circuit découverte du patrimoine naturel du village |
| Partenaires | CAUE27 (étude réalisée avec proposition) |
| Coût prévisionnel | |
| Plan de financement | Commune |
| Calendrier | Année 2024-2025 |
| Indicateurs d'évaluation proposés | |

Valorisation de la base de loisirs de Damville Mesnils-sur-Iton

CRTE Interco Normandie Sud Eure

| | |
|----------------------------|--|
| Orientation stratégique n° | 1 – L'ATTRACTIVITE DU TERRITOIRE |
| Thématique | Tourisme Education, culture, sports et loisirs |
| Action n° | 24 |
| Maître d'ouvrage | Interco Normandie Sud Eure EPCI |
| Description de l'action | <p>Le site de l'Espace Loisirs de l'Iton situé à Damville (Mesnil sur Iton) est un parc de 11 HA composé de 2 étangs dont l'un est dédié aux activités nautiques et entouré d'une piste en enrobée puis un second étang dédié à la pêche.</p> <p>Le projet prévoit la construction d'un kiosque hexagonale d'un diamètre de 10m en bois avec la mise en place de 3 tables en dessous.</p> <p>Ce kiosque permettra au public de se mettre à l'abri en cas de mauvais temps mais aussi offrira le seul lieu couvert au public sur le site.</p> |
| Partenaires | - Etat <i>Demande de subvention DETR à réaliser</i> |
| Coût prévisionnel | 20 000€ |
| Plan de financement | - ETAT : DETR - Auto financement |
| Calendrier | 1er trimestre 2022 : Devis comparatifs 2ème Trimestre 2022 : Construction |

Création d'une liaison touristique douce à Verneuil d'Avre et d'Iton

CRTE Interco Normandie Sud Eure

| | |
|----------------------------|---|
| Orientation stratégique n° | 1 – L'ATTRACTIVITE DU TERRITOIRE |
| Thématique | Tourisme Mobilité et accessibilité |
| Action n° | 27 |
| Maître d'ouvrage | Interco Normandie Sud Eure EPCI |
| Description de l'action | <p>Dans le cadre du schéma départemental et régional des vélo-routes et voies vertes, la voie verte dite « des Bois Francs » a été aménagée en 2010.</p> <p>De par sa liaison directe avec le site de Center Parcs et de sa courte distance avec la ville de Verneuil d'Avre et d'Iton (moins d'une dizaine de kilomètres), cette voie verte connaît un taux de fréquentation plutôt assez élevée, et donc un certain succès.</p> <p>Pour autant, quelques difficultés demeurent à ce jour concernant la liaison urbaine reliant l'entrée extérieure de la ville à l'entrée du centre bourg historique de la ville.</p> <p>A ce jour cette liaison est matérialisée par un accès direct sur le trottoir piétons ou sur la bordure de la voirie par un simple marquage vert apposé sur le sol.</p> <p>Elle n'apporte pas donc satisfaction en matière de confort pour l'utilisateur mais surtout de sécurité, d'autant plus que les familles avec de jeunes enfants en sont les premiers usagers.</p> <p>L'aménagement de la « liaison touristique douce » envisagée permettra aux touristes venant de Center-Parcs d'accéder au centre-ville de Verneuil sur Avre en toute sécurité</p> <p>Son point de départ se fera à partir de la voie verte déjà existante et reliée directement avec Center Parcs, et aboutira aux portes du centre-bourg historique de Verneuil d'Avre et d'Iton.</p> <p>D'un point de vue technique, les travaux d'aménagement consisteront à aménager une voie cyclable goudronnée, en sus, de la voirie routière déjà existante avec sa propre délimitation sur une longueur de 950 mètres linéaires, pose de glissières en bois notamment.</p> |

| | |
|-----------------------------------|---|
| | Ces aménagements permettront de mettre les usagers à l'abri des nuisances et des risques de la circulation automobile. La délimitation avec la voirie routière sera ainsi nettement marquée. |
| Partenaires | Etat (DETR) <i>demande à réaliser</i> Région Normandie <i>demande pré fléchée au Contrat de Territoire 2017/2022 à réinscrire sur le Contrat de Territoire 2023/2027</i> Département de l'Eure <i>demande pré fléchée au Contrat de Territoire 2017/2022 à réinscrire sur le Contrat de Territoire 2023/2027</i> |
| Coût prévisionnel | Dépenses d'investissement : - Maîtrise d'oeuvre : 50 000 € HT - Travaux : 400 000 € HT - Mobilier, petit équipement : 15 000 € HT Total : 465 000 € HT |
| Plan de financement | Financements mobilisés : - Etat (DETR) : 186 000 € HT - Région : 69 750 € HT - Département : 69 750 € HT - Autofinancement : 139 500 € HT |
| Calendrier | 2022/2023 : études techniques préalables 1 ^{er} semestre 2024 : réalisation des avant-projets 2 ^{ème} semestre 2024 : engagement des marchés publics pour les travaux 1 ^{er} semestre 2025 : réalisation des travaux |
| Indicateurs d'évaluation proposés | Nombre de linéaires aménagés : 950 mètres Nombre de personnes fréquentant l'itinéraire au quotidien : 40 en période creuse, 200 en période pleine |

AMENAGEMENT D'UNE AIRE DE CAMPING CAR

CRTE Interco Normandie Sud Eure

| | |
|-----------------------------------|--|
| Orientation stratégique n° | 1 – L'ATTRACTIVITE DU TERRITOIRE |
| Thématique | Tourisme |
| Action n° | 35 |
| Maître d'ouvrage | Mairie de Mesnils-sur-Iton 27240 |
| Maître d'ouvrage | EPFN – Commune |
| Assistant à maîtrise d'ouvrage | Non défini |
| Maitrise d'œuvre | Non défini |
| Description de l'action | <p>Désaffecté depuis de nombreuses années, le silo agricole va être démoli pour être remplacé par une aire de camping-car.</p> <p>Cette démarche s'inscrit dans une volonté</p> <ul style="list-style-type: none"> - De transformation et de mise en valeur de l'habitat, - De résorption de friche agricole en milieu urbain - D'assainissement l'ilot bâti environnant - D'augmenter l'attrait touristique, de répondre à une demande croissante de stationnement des campings cars. - D'inscrire l'aire sur le parcours touristique vers les étangs de Damville <p>Action qui s'inscrit dans le développement de l'activité touristique et économique, ainsi que dans la préservation de l'environnement</p> |
| Partenaires | EPFN |
| Coût prévisionnel | De 50 000 € HT à 70 000 € HT |
| Plan de financement | Etat Département Autofinancement |
| Calendrier | Etudes sur 2022 Travaux 2022-2023 |
| Indicateurs d'évaluation proposés | Accroissement touristique, découverte du patrimoine |

Etablissement du schéma communal de défense incendie et préconisation

CRTE Interco Normandie Sud Eure

| | |
|----------------------------|---|
| Orientation stratégique n° | 1- ATTRACTIVITE DU ETRRITOIRE |
| Thématique | Aménagement du territoire |
| Action n° | 36 |
| Maître d'ouvrage | Mairie de Bémécourt Collectivité locale |
| Description de l'action | Finalisation de l'élaboration du schéma communal de défense incendie Etablissement du projet des travaux d'aménagement à réaliser Réalisation des aménagements |
| Partenaires | BFI pour l'Etude Etat Département |
| Coût Prévisionnel | Etude BFI : 6 395€ |
| Calendrier | <ul style="list-style-type: none">• Début 2022 : Finalisation de l'élaboration du schéma communal de défense incendie• 2022 : Etablissement du projet des travaux d'aménagement à réaliser• 2023 : Réalisation des aménagements suivant les montant de l'investissement |

Aménagement de trappe de pompage

CRTE Interco Normandie Sud Eure

| | |
|-----------------------------------|--|
| Orientation stratégique n° | 1 – L'ATTRACTIVITE DU TERRITOIRE |
| Thématique | Aménagement du territoire |
| Action n° | 37 |
| Maître d'ouvrage | Commune de Chennebrun |
| Description de l'action | Dans le cadre de la défense incendie, creusement de trappes sur les ponts enjambant l'Avre, permettant de puiser l'eau de la rivière |
| Partenaires | SDIS 27 |
| Coût prévisionnel | |
| Plan de financement | Département Communes Etat |
| Calendrier | Année 2023 |
| Indicateurs d'évaluation proposés | |

Réhabilitation de l'aire permanente d'accueil des gens du voyage de Verneuil-d'Avre-et-d'Iton

CRTE Interco Normandie Sud Eure

| Orientation stratégique n° | 1 – L'ATTRACTIVITE DU TERRITOIRE | | | | | | | | | | | |
|--|---|--|-------------------|------------|--|-------------|--------------|--------------------|--------------------|--------------------|---|----------|
| Thématique | Aménagement du territoire | | | | | | | | | | | |
| Action n° | 40 | | | | | | | | | | | |
| Maître d'ouvrage | INTERCO NORMANDIE SUD EURE (INSE) | | | | | | | | | | | |
| Description de l'action | <p>Édifiée en 1997 et réhabilitée en 2003, l'aire permanente d'accueil des gens du voyage de Verneuil-d'Avre-et-d'Iton a connu une dégradation progressive depuis la fin des années 2000, amorcée avec la diminution puis la fin de son gardiennage à partir des années 2008 /2009.</p> <p>Elle présente aujourd'hui d'importants dysfonctionnements (locaux sanitaires communs dégradés, problèmes immondices et d'insalubrité, ...) ainsi que des problèmes structurels avec notamment des structures sanitaires incompatibles avec le mode de vie des voyageurs.</p> <p>La réhabilitation de cette aire de 16 places est inscrite au Schéma départemental d'accueil des gens des voyages de l'Eure</p> | | | | | | | | | | | |
| Partenaires <u>financiers</u> | <p>État > aide aux TRAVAUX :</p> <p>➔ Subvention de droit commun : 6 000 HT par place : soit 96 000 HT.</p> <p>➔ Plan de Relance 2021 et 2022 « Travaux de réhabilitation lourde des aires permanentes d'accueil pour gens du voyage » : montant non connu à ce jour</p> | | | | | | | | | | | |
| Coût <u>prévisionnel</u> | <p>Coût global : 1,35 million € HT</p> <table border="1" style="width: 100%; border-collapse: collapse;"> <thead> <tr> <th style="text-align: left;">Postes de dépense</th> <th style="text-align: right;">Montant HT</th> </tr> </thead> <tbody> <tr> <td>ÉTUDES PRÉALABLES / ÉTUDES DE MAÎTRISE D'ŒUVRE / AMO</td> <td style="text-align: right;">145 000 €</td> </tr> <tr> <td>TRAVAUX</td> <td style="text-align: right;">1 250 000 €</td> </tr> <tr> <td>Total</td> <td style="text-align: right;">1 395 000 €</td> </tr> </tbody> </table> | | Postes de dépense | Montant HT | ÉTUDES PRÉALABLES / ÉTUDES DE MAÎTRISE D'ŒUVRE / AMO | 145 000 € | TRAVAUX | 1 250 000 € | Total | 1 395 000 € | | |
| Postes de dépense | Montant HT | | | | | | | | | | | |
| ÉTUDES PRÉALABLES / ÉTUDES DE MAÎTRISE D'ŒUVRE / AMO | 145 000 € | | | | | | | | | | | |
| TRAVAUX | 1 250 000 € | | | | | | | | | | | |
| Total | 1 395 000 € | | | | | | | | | | | |
| Plan de financement <u>prévisionnel</u> | <table border="1" style="width: 100%; border-collapse: collapse;"> <thead> <tr style="background-color: #4F81BD; color: white;"> <th colspan="2">COÛTS (€ HT)</th> </tr> </thead> <tbody> <tr> <td style="width: 60%;">Interco Normandie Sud Eure</td> <td style="text-align: right;">1 395 000 €</td> </tr> <tr> <td style="text-align: right;">Total</td> <td style="text-align: right;">1 395 000 €</td> </tr> </tbody> </table> <table border="1" style="width: 100%; border-collapse: collapse;"> <thead> <tr style="background-color: #4F81BD; color: white;"> <th colspan="2">FINANCEMENT (€ HT)</th> </tr> </thead> <tbody> <tr> <td style="width: 60%;">État - Subvention de droit commun (6000€/place)</td> <td style="text-align: right;">96 000 €</td> </tr> </tbody> </table> | | COÛTS (€ HT) | | Interco Normandie Sud Eure | 1 395 000 € | Total | 1 395 000 € | FINANCEMENT (€ HT) | | État - Subvention de droit commun (6000€/place) | 96 000 € |
| COÛTS (€ HT) | | | | | | | | | | | | |
| Interco Normandie Sud Eure | 1 395 000 € | | | | | | | | | | | |
| Total | 1 395 000 € | | | | | | | | | | | |
| FINANCEMENT (€ HT) | | | | | | | | | | | | |
| État - Subvention de droit commun (6000€/place) | 96 000 € | | | | | | | | | | | |

| | | |
|-----------------------------------|--|-------------------------------|
| | État – Plan de Relance | (montant non connu à ce jour) |
| | Interco Normandie Sud Eure | 1 299 000 € |
| | Total | 1 395 000 € |
| Calendrier prévisionnel | Études et définition du programme : 1 ^{er} semestre 2022 DCE / appel d'offres : 3 ^{ème} trimestre 2022 Début des travaux : 4 ^{ème} trimestre 2022 Mise en service : 2023 | |
| Indicateurs d'évaluation proposés | | |

Vidéo protection au Lesme

CRTE Interco Normandie Sud Eure

| | |
|----------------------------|---|
| Orientation stratégique n° | 2 – ATTRACTIVITE DU TERRITOIRE |
| Thématique | Aménagement du territoire |
| Action n° | 41 |
| Maître d'ouvrage | Commune du Lesme Collectivité locale |
| Description de l'action | Pose de matériel d'enregistrement de surveillance sur les endroits stratégiques de la commune : <ul style="list-style-type: none">- Entrée du village- Carrefours- Ecole- Église |
| Partenaires | Gendarmerie |
| Coût prévisionnel | 30 000€ HT Estimation en attente de devis |
| Plan de financement | <ul style="list-style-type: none">- DETR- Département- Commune |
| Calendrier | Année 2024 |

Sécurisation de l'espace extérieur autour de la salle polyvalente du Lesme

CRTE Interco Normandie Sud Eure

| | |
|----------------------------|---|
| Orientation stratégique n° | 2 – ATTRACTIVITE DU TERRITOIRE |
| Thématique | Aménagement du territoire |
| Action n° | 42 |
| Maître d'ouvrage | Commune du Lesme Collectivité locale |
| Description de l'action | Installation de protection pour sécuriser le site extérieur de la salle polyvalente, notamment pour les enfants avec : <ul style="list-style-type: none">- Pose de clôtures- Pose de barrières |
| Coût prévisionnel | 10 000€ HT Estimation |
| Plan de financement | - DETR - Commune |
| Calendrier | Année 2024-2025 |

Acquisition d'un terrain afin d'y construire la nouvelle salle d'activité et la mairie de Marbois

CRTE Interco Normandie Sud Eure

| | |
|----------------------------|---|
| Orientation stratégique n° | 1- ATTRACTIVITE |
| Thématique | Aménagement du territoire |
| Action n° 1 | 43 |
| Maître d'ouvrage | Mairie de Marbois Collectivité territoriale |
| Description de l'action | Acquisition d'un terrain afin d'y construire la nouvelle salle d'activité et la mairie, pour dynamiser le centre bourgs La commune ne disposant pas de réserve foncière, il est indispensable d'acquérir un terrain d'une superficie d'environ 2 hectares, permettant la construction d'une salle d'activité dimensionnée aux besoins de la commune nouvelle de Marbois (1450 habitants), ainsi qu'une Mairie elle aussi adaptée aux besoins de nos administrés et élus. |
| Partenaires | Le projet vient d'être présenté aux élus lors du conseil municipal du 16/09/2021. Les prochaines étapes consistent à identifier le terrain adéquat, engager les négociations avec le propriétaire et, en cas d'échec des négociations, recourir éventuellement à une procédure d'expropriation. |
| Coût prévisionnel | Achat du terrain : 50 k€ en investissement |
| Plan de financement | Recours à emprunt pour l'ensemble de l'opération |
| Calendrier | Début des recherches de terrain : 4eme trimestre 2021 Négociation d'achat : 1er trimestre 2022 Si procédure d'expropriation : début de la procédure 2eme trimestre 2022 pour une fin de procédure et acquisition 4eme trimestre 2023 |

Défense incendie commune de Marbois

CRTE Interco Normandie Sud Eure

| | |
|----------------------------|--|
| Orientation stratégique n° | 1 – ATTRACTIVITE DU TERRITOIRE |
| Thématique | Aménagement du territoire |
| Action n° | 44 |
| Maître d'ouvrage | Mairie de Marbois Collectivité territoriale |
| Description de l'action | <p>Création de points d'eau défense incendie par l'installation de poches ou l'aménagement de points d'eau naturels (mares), en passant, éventuellement, des conventions avec les propriétaires des mares ou de terrains.</p> <p>Le projet a été présenté au conseil municipal le 16/09/2021. L'intérêt du projet est de créer multiplier le nombre de points d'eau défense incendie car le réseau de distribution d'eau, étant sous dimensionné, ne permet pas d'ajouter des bornes à incendie. Seules, l'implantation de ces points d'eau additionnels, nous permettra de respecter la norme des 200 mètres de distance, et ainsi nous permettra de poursuivre notre dynamique (évolution et rajeunissement de la population par le biais de construction ou aménagement de nouvelles habitations)</p> |
| Partenaires | <p>Les partenaires : La région, le département, SDIS 27</p> <p>Les prochaines étapes consistent à identifier les mares ou les terrains ou pourraient être installées des poches afin de couvrir le maximum d'habitations ou de terrains constructibles.</p> <p>L'étape suivante consistera à signer des conventions avec les propriétaires de mares ou de terrains sur lesquels pourraient être installées des poches, dans la mesure où la commune ne dispose plus de réserves foncières</p> |
| Coût prévisionnel | <p>Mise en place de poches incendie ou aménagement de mares : 10 k€/an</p> <p>Ce budget, prévu depuis 2020, sera reconduit les années suivantes jusqu'en 2026</p> |
| Plan de financement | Recours à emprunt pour l'ensemble de l'opération |

| | |
|------------|--|
| Calendrier | Action démarrée en 2020. Neuf mares déjà aménagées. Identification des mares à aménager ou poches à installer : 1 ^{er} trimestre 2022 Aménagement des mares et installation des poches : à partir du 2 nd trimestre 2022 |
|------------|--|

Construction d'un nouvel ensemble salle d'activité et mairie pour la commune de Marbois

CRTE Interco Normandie Sud Eure

| | |
|----------------------------|---|
| Orientation stratégique n° | 1 – ATTRACTIVITE DU TERRITOIRE |
| Thématique | Aménagement du territoire |
| Action n° | 45 |
| Maître d'ouvrage | Mairie de Marbois Collectivité territoriale |
| Description de l'action | <p>Construction d'un nouvel ensemble comprenant une salle d'activité d'une capacité de 200/250 personnes assises, modulable en 2 salles principales + 2 salles pour les associations, ainsi qu'une bibliothèque et espace numérique, et une mairie avec salle réservée aux archives, un atelier communal et espace de rangement et de stockage de matériel. Cette salle d'activités, aux normes BBC, remplacera les 2 salles d'activités actuelles trop petites et gourmandes en énergie. Liaison des différents bâtiments entre eux par la mise en place de trottoirs bitumés et de l'éclairage public.</p> <p>La commune dispose aujourd'hui de 2 salles d'activités qui ne correspondent plus, de par leur taille, aux besoins de la commune nouvelle, D'autre part ces salles sont mal isolées et chauffées au fuel pour l'une et au gaz pour l'autre. La mairie quant à elle est un bâtiment ancien, mal isolé, chauffé au fuel, dont la salle de conseil, de par sa taille, ne permet pas de réunir l'ensemble du conseil municipal.</p> <p>L'objectif est donc de disposer de bâtiments qui de par leurs dimensions, nous permettront de répondre aux besoins de la population, et en même temps de réduire notre empreinte carbone et émission de gaz à effet de serre en supprimant le chauffage fonctionnant avec des énergies fossiles</p> |
| Partenaires | <p>Le projet vient d'être présenté aux élus lors du conseil municipal du 16/09/2021.</p> <p>Les prochaines étapes vont consister à : Recherche d'architectes à même de nous présenter un projet Une fois le projet et l'architecte retenu, procéder aux appels d'offres. Établir le planning et le phasage des travaux</p> |

| | |
|---------------------|---|
| Coût prévisionnel | Construction des bâtiments et liaisons entre les bâtiments : 2 800 k€ en investissement Ameublement des locaux : 70 k€ en investissement |
| Plan de financement | Recours à emprunt pour l'ensemble de l'opération |
| Calendrier | Appel à projet auprès de cabinets d'architectes : 1 ^{er} trimestre 2022 Choix de l'architecte : 3 ^{ème} trimestre 2022 Appels d'offres : 4 ^{ème} trimestre 2022 – 1 ^{er} et 2 ^{ème} trimestre 2023 Début de la construction : 4 ^{ème} trimestre 2023 (en fonction de la disponibilité du terrain) Réception des locaux : 1 ^{er} trimestre 2025 |

DEFENSE INCENDIE

CRTE Interco Normandie Sud Eure

| | |
|--------------------------------------|--|
| Orientation stratégique n° | 1 – L'ATTRACTIVITE DU TERRITOIRE |
| Thématique | Aménagement du territoire |
| Action n° | 46 |
| Maître d'ouvrage | Commune de Mesnils-sur-Iton |
| AMO Maitre d'oeuvre | T. REFLEX |
| Description de l'action | Protection des personnes Schéma communal de défense incendie Réhabilitation, extension des points incendies de la Commune nouvelle Diagnostics en cours Schéma communal défense incendie : 2021-2022 Programme de travaux : 2021-2025 |
| Partenaires | État Département |
| Coût prévisionnel | 1 500 000 € |
| Plan de financement | Subvention DETR ; 1 159 600 € (tranche pluriannuelle) |
| Calendrier | Schéma communal de défense incendie en cours 2021-2022 Travaux : 2021-2025 |
| Indicateurs d'évaluation proposés | Assurer la couverture défense incendie du territoire |

ENFOUISSEMENT FILS NUS

CRTE INSE

| | |
|-----------------------------------|--|
| Orientation stratégique n° | L'ATTRACTIVITE DU TERRITOIRE |
| Thématique | Aménagement du territoire |
| Action n° | 47 |
| Maître d'ouvrage | Commune de Mesnils-sur-Iton Siège 27 |
| AMO | |
| Description de l'action | Dans la continuité des travaux d'enfouissement, il reste sur la Commune de Mesnils-sur-Iton, des fils nus. Il convient de mettre fin au danger lors des intempéries, aux coupures systématiques et au manque de puissance, dans le but d'améliorer la qualité et la fiabilité du réseau. |
| Partenaires | Siège 27 |
| Coût prévisionnel | 100 000 € |
| Plan de financement | Pluriannuel |
| Calendrier | 2022-2026 |
| Indicateurs d'évaluation proposés | Sécurité – service public Amélioration de la qualité et de la fiabilité du réseau |

Construction d'une caserne de gendarmerie

CRTE Interco Normandie Sud Eure

| | |
|--------------------------------------|---|
| Orientation stratégique n° | 1 – L'ATTRACTIVITE DU TERRITOIRE |
| Thématique | Aménagement du territoire |
| Action n° | 48 |
| Maître d'ouvrage | Commune de Mesnils-sur-Iton |
| AMO Maitrise d'oeuvre | SECOMILE ULYSSE |
| Description de l'action | Construction d'un nouveau bâtiment pour accueillir la caserne de gendarmerie et de 12 logements de fonction |
| Partenaires | Etat |
| Coût prévisionnel | Travaux, Amo, mission de contrôle, : 3 000 000 € HT |
| Plan de financement | DETR (2021) : 700 000 € Fond interministériel : 435 000 € Emprunt : 1 850 000 € |
| Calendrier | Démarrage des travaux fin 2021 début 2022 |
| Indicateurs d'évaluation proposés | Dynamisation du secteur public |

Réhabilitation de l'ancienne écurie pour agrandir le bâtiment administratif de la mairie de Mesnil-sur-Iton

CRTE Interco Normandie Sud Eure

| | |
|----------------------------|---|
| Orientation stratégique n° | 1- L'ATTRACTIVITE DU TERRITOIRE |
| Thématique | Aménagement du territoire |
| Action n° | 49 |
| Maître d'ouvrage | Nom de l'organisation : Commune de Mesnil-sur-Iton |
| AMO | Non défini Conseil : CAUE27 |
| Maitrise d'oeuvre | Non défini |
| Description de l'action | Réhabilitation d'une ancienne écurie, située en extension de la Mairie de Mesnil-sur-Iton, commune déléguée de Damville, qui s'inscrit dans la protection du patrimoine bâti. Cette réhabilitation est nécessaire pour le dimensionnement administratif, aux normes RGE, de la commune nouvelle. Création de nouveaux bureaux, salles de réunion et salle d'archivage de l'ensemble des archives des neuf communes déléguées. |
| Partenaires | Etat CAUE27 |
| Coût prévisionnel | Etudes : 20 000 € Travaux : 300 000 € |
| Plan de financement | DETR – DSIL : 60% Autofinancement : 20% Emprunt : 20 % |
| Calendrier | Etudes : fin 2021 courant 2022 Réalisation : 2023 |

EXTENSION SALLE ASSOCIATIVE ET DE REUNION DE RONCENAY

CRTE Interco Normandie Sud Eure

| | |
|-----------------------------------|---|
| Orientation stratégique n° | 1 - L'ATTRACTIVITE DU TERRITOIRE |
| Thématique | Aménagement du territoire |
| Action n° | 50 |
| Maître d'ouvrage | Commune de Mesnils-sur-Iton |
| Maitre d'oeuvre | Architecte |
| Description de l'action | Réhabilitation, aménagement et extension de la salle associatives et de réunion de la Mairie de la commune déléguée de Roncenay -Authenay |
| Partenaires | Etat Mesnils-sur-Iton |
| Coût prévisionnel | 100 000 € Etudes : 10 000 € Travaux : 90 000 € |
| Plan de financement | Etat Autofinancement |
| Calendrier | Etudes 2022 Travaux : 2022-2023 |
| Indicateurs d'évaluation proposés | Augmentation de l'offre en salle associative et de réunion sur le territoire de Mesnils-sur-Iton |

Démolition de la maison de l'Iton à Gouville pour transformation en espace vert public

CRTE Interco Normandie Sud Eure

| | |
|-----------------------------------|---|
| Orientation stratégique n° | 1- L'ATTRACTIVITE DU TERRITIORE |
| Thématique | Aménagement du territoire |
| Action n° | 51 |
| Maître d'ouvrage | Mairie de Mesnil-sur-Iton 27240 |
| Assistant à maîtrise d'ouvrage | Non défini |
| Maitrise d'œuvre | Non défini |
| Description de l'action | Démolition de la maison de l'Iton de Gouville pour en faire un espace vert public Aire d'accueil – |
| Partenaires | Etat Département |
| Coût prévisionnel | Démolition : 70 000 € à 100 000 e |
| Plan de financement | Etat Département |
| Calendrier | 2023-2026 |
| Indicateurs d'évaluation proposés | Augmentation de l'attrait touristique Accroissement de l'environnement |

Création de 5 à 6 logements intermédiaires avec salle commune pour séniors autonomes Commune de Pullay

CRTE Interco Normandie Sud Eure

| | |
|----------------------------|--|
| Orientation stratégique n° | 1- L'ATTRACTIVITE DU TERRITOIRE |
| Thématique | Aménagement du territoire |
| Action n° | 52 |
| Maître d'ouvrage | Mairie de Pullay |
| Maître d'œuvre | À définir après appel d'offre |
| Description de l'action | Création de 5 à 6 logements intermédiaires avec salle commune pour personnes autonomes avant entrée en EPHAD, Projet HQE |
| Partenaires | <ul style="list-style-type: none">• Interco Normandie Sud Eure• DETR• Département• Région• CAF |
| Coût prévisionnel | 1,2 million € |
| Plan de financement | <ul style="list-style-type: none">• Subventions• Emprunts• Fonds propres |
| Calendrier | <ul style="list-style-type: none">• 2022 projet étudié• 2023 PC validé et appel d'offres• 2024-2025 réalisation |

Aménagement d'un espace public "L'île aux enfants/ados" à Rugles

CRTE Interco Normandie Sud Eure

| | |
|----------------------------|--|
| Orientation stratégique n° | 1 – L'ATTRACTIVITE DU TERRITOIRE |
| Thématique | Aménagement du territoire |
| Action n° | 53 |
| Maître d'ouvrage | Commune de Rugles Collectivité locale |
| Description de l'action | <p>Action inscrite au Contrat de territoire 2017-2021 (Fiche action 5)</p> <p>Cette requalification s'inscrit dans une démarche de revalorisation patrimoniale et urbaine. Elle correspond à la création d'un nouvel espace public de loisirs sur un terrain laissé en désuétude, évoluant au fil des années vers un état de friche. Il contribuera également à valoriser la rivière de la Risle et la promenade existante en fond de vallée en créant un espace public de loisirs dédié à la jeunesse, situé opportunément entre les deux écoles et à proximité du collège de Rugles</p> <p>L'opération suppose deux type de travaux : La transformation d'un site de stockage extérieur jusqu'alors dédié aux services techniques de la ville de Rugles en jardin public à vocation de loisirs pour les jeunes Le démontage et remontage du hangar dédié actuellement à l'usage des services techniques de la ville de Rugles sur un autre site Par ailleurs, des cheminements piétonniers d'accès, à partir des cheminements existants fortement fréquentés seront créés.</p> |
| Partenaires | Département Etat |
| Coût prévisionnel | 100 000€ |
| Plan de financement | 50% Commune de Rugles 30% Département 20% Etat |
| Calendrier | 2018 – montage du dossier 2021 – appel d'offre en cours |

Remembrement de l'ilot Angle rue Aristide Briand rue des Forges à Rugles

CRTE Interco Normandie Sud Eure

| | |
|----------------------------|---|
| Orientation stratégique n° | 1 – L'ATTRACTIVITE DU TERRITOIRE |
| Thématique | Aménagement du territoire |
| Action n° | 54 |
| Maître d'ouvrage | Commune de Rugles Collectivité locale |
| Description de l'action | Remembrement foncier et incitation à la rénovation foncière Actuellement 10 parcelles : 13 logement dont 7 vacants 6 commerces dont 3 vacants 2 espaces libres en friche ou inaccessible Objectifs : <ul style="list-style-type: none"> - Logements des meilleurs qualité (lumière au sud) avec jardin et/ou stationnement, des commerces plus petits, plus faciles à aménager - Un parking en cœur d'ilot, des jardins, des accès aux logements indépendants des commerces - Une plus-value pour les copropriétaires 1 500 m ² d'emprise |
| Partenaires | Département Etat |
| Coût prévisionnel | 55 570€ |
| Plan de financement | 20% Commune de Rugles 80% Europe FEADER (Leader) |
| Calendrier | 4 ^{ème} trimestre 2021 – recrutement d'un agent de développement territorial pour animer et suivre ces opérations de remembrement 2022 – organisation de réunion d'information et de mise en relation entre propriétaires et partenaires potentiels Opération de bornage, division 2022-2025 - Travaux de réhabilitation |

Schéma communal de défense extérieure contre l'incendie Verneuil-d'Avre-et-d'Iton

CRTE Interco Normandie Sud Eure

| | |
|----------------------------|---|
| Orientation stratégique n° | 1 - L'ATTRACTIVITE DU TERRITOIRE |
| Thématique | L'aménagement du territoire |
| Action n° | 55 |
| Maître d'ouvrage | Commune de Verneuil-d'Avre-et-d'Iton Collectivité locale |
| Maître d'œuvre | T Reflex services |
| Description de l'action | Suite à la modification de la réglementation concernant la défense incendie, il est impératif pour la collectivité de posséder ce document synthétique qui permettra de prioriser les travaux à réaliser. Suite à la création de ce schéma, la collectivité passera en phase opérationnelle avec la réalisation des travaux qui sera planifiée sur plusieurs exercices budgétaires. |
| Partenaires | |
| Coût prévisionnel | Maîtrise d'œuvre : 29 167€ HT |
| Plan de financement | |
| Calendrier | En 2022, l'objectif est de commencer l'étude pour la mise en place de ce schéma |

Aménagement d'une liaison douce entre Ambenay et Rugles

CRTE Interco Normandie Sud Eure

| | |
|---------------------------------|---|
| Orientation stratégique n° | 2- LA QUALITE DE VIE DES HABITANTS |
| Thématique | Mobilité |
| Action n° | 56 |
| Maître d'ouvrage | Mairie d'AMBENAY Collectivité Locale |
| Description de l'action | <p>Dans le cadre de l'aménagement de la mobilité douce la commune doit se rapprocher du département pour envisager la création d'un cheminement piétons sécurisé entre AMBENAY et RUGLES.</p> <p>La large bande enherbée sur le bord droit de la RD 830 en direction de Rugles peut permettre d'envisager un tracé à moindre coût en envisagent une plantation de haie basse pour séparer les piétons du bord de route.</p> <p>La place des piétons serait ainsi repensée dans le cadre d'une action sécurisée par rapport aux déplacements existants.</p> <p>Ce projet pourra également contribuer à la santé des citoyens du fait de la pratique d'une activité physique de marche.</p> <p>La voie sécurisée pourra être utilisée pour les personnes sans véhicule mais également par celles qui souhaitent effectuer une activité physique complémentaire.</p> <p>Cette voie douce de 3kms sera également un plus pour les commerces de la ville de RUGLES</p> |
| Partenaires | Département de l'Eure |
| Coût prévisionnel Calendrier | <p>15 octobre 2021 : rencontre avec le Département</p> <p>Cette action peut être menée rapidement et à moindre frais avec plantation de charmilles</p> <p>Réalisation sur 2022-2023</p> |

Interconnexion des communes déléguées vers les services du centre bourg de Breteuil

CRTE Interco Normandie Sud Eure

| | |
|----------------------------|---|
| Orientation stratégique n° | 2 – LA QUALITE DE VIE DES HABITANTS |
| Thématique | Mobilité |
| Action n° | 57 |
| Maître d’ouvrage | Mairie de Breteuil 27160 Collectivité locale |
| Description de l’action | <p>La nouvelle commune de Breteuil souhaite rendre accessible le centre-ville de Breteuil auprès des populations fragiles, non autonome.</p> <p>Pour ce faire, la commune souhaite investir dans l’acquisition d’un mini-bus répondant aux normes écologiques. Ce véhicule, permettra une interconnexion depuis les communes déléguées vers les services du centre bourg. Il aura un rôle de connexion et de rapprochement des anciennes communes, facilitant l’accès aux sports, à la culture mais aussi aux services de premières nécessités.</p> <p>Ce véhicule pourra être mutualisé dans son utilisation avec les services municipaux, mais également avec les associations de la commune.</p> |
| Coût prévisionnel | Coût de la main d’œuvre du chauffeur (fonctionnement) : à l’étude Coût d’acquisition du véhicule (investissement) : à l’étude |
| Calendrier | Courant 2024 |

Réaménager le cimetière communal de Chambord

CRTE Interco Normandie Sud Eure

| | |
|----------------------------|--|
| Orientation stratégique n° | 2 – LA QUALITE DE VIE DES HABITANTS |
| Thématique | Mobilité et accessibilité |
| Action n° | 58 |
| Maître d’ouvrage | Commune de Chambord 27139 Collectivité locale |
| Description de l’action | Réaménager le cimetière communal pour en « reverdir » les allées en permettant l'accès aux personnes à mobilité réduite. |
| Partenaires | À définir. |
| Coût prévisionnel | Investissement : 35 000 €, Fonctionnement : à définir. |
| Plan de financement | À définir. |
| Calendrier | 2023 |

Aménagement d'une aire de stationnement végétalisée

CRTE Interco Normandie Sud Eure

| | |
|-----------------------------------|--|
| Orientation stratégique n° | 2 – LA QUALITE DE VIE DES HABITANTS |
| Thématique | Mobilité et accessibilité |
| Action n° | 59 |
| Maître d'ouvrage | Commune de Chennebrun |
| Description de l'action | Démolition de bâtiments vétustes et insalubres, et en lieu et place, aménagement d'une aire de stationnement végétalisée dans la rue St Hubert |
| Partenaires | |
| Coût prévisionnel | |
| Plan de financement | Département et commune |
| Calendrier | Année 2023-2024 |
| Indicateurs d'évaluation proposés | |

Aménagement d'un cheminement piétonnier doux pour relier le lotissement au village

CRTE Interco Normandie Sud Eure

| | |
|-----------------------------------|--|
| Orientation stratégique n° | 2 – LA QUALITE DE VIE DES HABITANTS |
| Thématique | Mobilité et accessibilité |
| Action n° | 60 |
| Maître d'ouvrage | Commune de Chennebrun |
| Description de l'action | Dans le cadre de la mobilité pédestre : mise en œuvre d'un chemin mobilité douce allant du lotissement de La Vallée au cœur du village |
| Partenaires | |
| Coût prévisionnel | |
| Plan de financement | Etat et commune |
| Calendrier | Année 2024 |
| Indicateurs d'évaluation proposés | |

Aménagement d'un chemin piétonnier à Guernanville

CRTE Interco Normandie Sud Eure

| | |
|----------------------------|--|
| Orientation stratégique n° | 2 – LA QUALITE DE VIE DES HABITANTS |
| Thématique | Mobilité et accessibilité |
| Action n° | 63 |
| Maître d'ouvrage | Commune du Lesme Collectivité locale |
| Maître d'œuvre | BE VIAMAP |
| Description de l'action | Réalisation d'un chemin piétonnier consécutif à un enfouissement des réseaux (en cours) et à la réfection de voiries (route départementale RD45) |
| Partenaires | Département |
| Coût prévisionnel | 176 629 € HT Estimation du bureau d'étude |
| Plan de financement | <ul style="list-style-type: none">- Amendes de polices- DETR- Commune (délibération actée) |
| Calendrier | Année 2022 |

Aménagement d'un chemin de liaisons douces à Sainte-Marguerite-de-l'Autel

CRTE INSE

| | |
|----------------------------|--|
| Orientation stratégique n° | 2 – LA QUALITE DE VIE DES HABITANTS |
| Thématique | Mobilité et accessibilité |
| Action n° | 64 |
| Maître d'ouvrage | Commune du Lesme Collectivité locale |
| Maître d'œuvre | BE VIAMAP |
| Description de l'action | Réalisation d'un chemin de liaisons douces (piétons et vélo) le long d'une rue habitée, incluse dans les zones AU du PLU |
| Partenaires | INSE |
| Coût prévisionnel | 200 000 € HT Estimation entreprise |
| Plan de financement | <ul style="list-style-type: none">- INSE- DETR- Amendes de police- Commune |
| Calendrier | Printemps 2023 |

Sécurisation de la circulation des piétons et des véhicules sur les réseaux viaires et espaces publics de Damville

CRTE Action n°

| | |
|-----------------------------------|---|
| Orientation stratégique n° | 2 – LA QUALITE DE VIE DES HABITANTS |
| Thématique | Mobilité et accessibilité |
| Action n° | 65 |
| Maître d’ouvrage | Commune de Mesnils-sur-Iton |
| AMO | Non défini Conseil ; CAUE27 |
| Maître d’oeuvre | Non défini |
| Description de l’action | Ce projet a pour but d’améliorer et sécuriser la circulation des piétons et des véhicules sur la commune de Damville, notamment aux abords des écoles. Aspect environnemental : limitation des poids lourds Amélioration de la qualité de vie. Travail sur le stationnement et les espaces publics |
| Partenaires | Inse27 Groupe de travail : CAUE27, CEREMA, Département, Région |
| Coût prévisionnel | Le coût n’a pas été arrêté |
| Plan de financement | Département État |
| Calendrier | Etudes 2021-2022 Réalisation pluriannuelle 2022-2026 |
| Indicateurs d’évaluation proposés | Sécurité publique Fluidité de circulation et de stationnement |

Maillage de Mesnil-sur-Iton en mobilité douce

CRTE Interco Normandie Sud Eure

| | |
|--------------------------------|---|
| Orientation stratégique n° | 2 – LA QUALITE DE VIE DES HABITANTS |
| Thématique | Mobilité et accessibilité |
| Action n° | 66 |
| Maître d’ouvrage | Mairie de Mesnil-sur-Iton 27240 |
| Assistant à maîtrise d’ouvrage | Non défini |
| Maitrise d’œuvre | Non défini |
| Description de l’action | Maillage de Mesnil-sur-Iton en mobilité douce Voie verte – Liaison interco |
| Partenaires | Etat Département INSE27 Région CAUE27 |
| Coût prévisionnel | Non défini |
| Plan de financement | Non défini |
| Calendrier | 2023-2026 |

Aménagement de la route de Breteuil commune déléguée de Condé-sur-Iton

CRTE Interco Normandie Sud Eure

| | |
|--------------------------------------|---|
| Orientation stratégique n° | 2 – LA QUALITE DE VIE DES HABITANTS |
| Thématique | Mobilité et accessibilité |
| Action n° | 67 |
| Maître d'ouvrage | Mairie de Mesnils-sur-Iton 27240 |
| Assistant à maîtrise d'ouvrage | Non défini |
| Maitrise d'œuvre | Non défini |
| Description de l'action | Aménagement qualitatif voie de circulation, espace public et stationnement Enjeux : - mobilité douce - aménagement de l'espace public |
| Partenaires | CAUE27 |
| Coût prévisionnel | Etudes : 10 000 € Travaux : 400 000 € |
| Plan de financement | Etat Autofinancement |
| Calendrier | Etudes : 2022 Travaux : 2023-2026 |
| Indicateurs d'évaluation proposés | Valorisation de l'espace public |

Aménagement d'un parking pour les pêcheurs Commune de Neaufles Auvergny

CRTE INSE

| | |
|----------------------------|--|
| Orientation stratégique n° | 2- LA QUALITE DE VIE DES HABITANTS |
| Thématique | Mobilité et accessibilité |
| Action n° | 68 |
| Maître d'ouvrage | Mairie de Neaufles Auvergny Collectivité territoriale |
| Description de l'action : | Intérêt : Environnement et Bien-être Tourisme Aménagement d'un parking pour les pêcheurs Rue de la Vallée <ul style="list-style-type: none"> - Mise en place d'une lisse en bois du pont jusqu'à la clôture du Pré. - Déplacement du Panneau de Neaufles-Auvergny (reculé au même niveau que l'autre) - Mettre de la terre pour niveler. - Obtention d'un parking 5 places pour les pêcheurs - Enrochement par l'ASARM (demande à effectuer) pour faire un enrochement dans le virage (plantation de roseau) |
| Partenaires | Conseil Départemental Préfecture ASARM |
| Coût prévisionnel | Devis en attente |
| Plan de financement | Autofinancement Participations possibles Subvention et aide compensatoire. |
| Calendrier | |



Aménagement d'accessibilité et de mise en conformité avec les règles phytosanitaire du cimetière de Pullay

CRTE Interco Normandie Sud Eure

| | |
|----------------------------|--|
| Orientation stratégique n° | 2- LA QUALITE DE VIE DES HABITANTS |
| Thématique | Mobilité et accessibilité Biodiversité et environnement |
| Action n° | 69 |
| Maître d'ouvrage | Mairie de Pullay |
| Description de l'action | <ol style="list-style-type: none">1. Rendre accessible le cimetière aux personnes à mobilité réduite, en supprimant le gravillonnage des allées par une surface adaptée.2. Limiter, voire supprimer l'utilisation des désherbants |
| Partenaires | <ul style="list-style-type: none">• INSE• DETR• Département |
| Coût prévisionnel | De 25 000 à 35 000€ |
| Plan de financement | <ul style="list-style-type: none">• Subventions• autofinancement |
| Calendrier | 2023 - 2025 |

Réaménagement du parking du lycée Porte de Normandie à Verneuil sur Avre

CRTE Interco Normandie Sud Eure

| | |
|----------------------------|--|
| Orientation stratégique n° | 2 – LA QUALITE DE VIE DES HABITANTS |
| Thématique | Mobilité et accessibilité |
| Action n° | 70 |
| Maître d'ouvrage | Commune de Verneuil-d'Avre-et-d'Iton Collectivité locale |
| Description de l'action | <p>Actions inscrite au contrat de territoire 2017-2021 (fiche action 22)</p> <p>Le lycée Portes de Normandie est un lycée situé en milieu rural, qui constitue un élément structurant et rayonnant sur l'ensemble du sud de l'Eure, et plus largement sur le nord-ouest de l'Eure-Loir.</p> <p>Le lycée Portes de Normandie de Verneuil sur Avre est un lycée en milieu rural de plus d'un millier d'élèves dont au moins 80 % des élèves utilisent les moyens de transport scolaires.</p> <p>Les principaux dysfonctionnements constatés ont été ainsi les suivants :</p> <ul style="list-style-type: none"> • Un parking de cars en capacité d'accueillir de manière simultanée une vingtaine de cars alors que la fréquentation actuelle est d'une trentaine de cars, • Une voie de circulation des cars particulièrement étroite, et non séparée de manière sécuritaire des circulations piétonnes des élèves, très peu propice à la réalisation des manœuvres, • Une voie de circulation des véhicules légers à double-sens relativement étroite et se terminant en impasse engendrant des manœuvres des conducteurs particulièrement délicate et dangereuse, • L'absence de cheminements piétonniers pour les élèves, qui sont confrontés à circuler sur les mêmes espaces de circulation des cars mais aussi des véhicules légers, augmentant de manière significative les risques d'accident. <p>Aussi, il a été jugé opportun d'engager une opération de réaménagement complète du « parking du lycée » de manière à identifier, isoler, sécuriser et flécher chaque flux de circulation (cars, véhicules légers, piétons,...)</p> |
| Partenaires | Région |

| | |
|---------------------|--|
| Coût prévisionnel | 775 000€ |
| Plan de financement | - Région : 244 110€ - Autres financement : 260 136 € (fonds de concours INSE) |
| Calendrier | Réalisation des travaux été 2022 |

Réaménagement de la place de la Madeleine à Verneuil-sur-Avre

CRTE Interco Normandie Sud Eure

| | |
|----------------------------|---|
| Orientation stratégique n° | 2 – LA QUALITE DE VIE DES HABITANTS |
| Thématique | Mobilité et accessibilité |
| Action n° | 71 |
| Maître d'ouvrage | Commune de Verneuil-d'Avre-et-d'Iton Collectivité locale |
| Description de l'action | <p>Action inscrite au contrat de territoire 2017-2021 (fiche action 9)</p> <p>En 2016, la commune de Verneuil sur Avre a approuvé son Plan Local d'Urbanisme (PLU) visant à programmer l'urbanisation à moyen et long terme de son territoire.</p> <p>L'objectif est d'afficher un développement démographique et économique ambitieux, mais aussi un objectif de revitalisation commerciale du centre-ville.</p> <p>De plus, une étude globale de circulation a été menée également en 2016, et a permis à la municipalité de définir un scénario d'aménagement sur et aux abords de la place de la Madeleine, place centrale de la Ville.</p> <p>L'objectif est d'assurer un cheminement piéton sécurisé permettant aux usagers de se déplacer librement, d'élargir impérativement les trottoirs côté nord pour offrir aux commerçants la possibilité d'avoir une terrasse en période estivale, de favoriser une mobilité douce et conserver un stationnement raisonnable.</p> |
| Partenaires | Etat Région Département |
| Coût prévisionnel | 880 000 € HT |
| Plan de financement | - Région : 220 000 € - Département : 176 000 € - Etat : 352 000 € |
| Calendrier | Réalisation des travaux été 2022 |

Espace France services de Verneuil-d'Avre-et-d'Iton

CRTE Interco Normandie Sud Eure

| | |
|----------------------------|--|
| Orientation stratégique n° | 2 – LA QUALITE DE VIE DES HABITANTS |
| Thématique | Accès aux services publics et au numérique |
| Action n° | 73 |
| Maître d'ouvrage | Interco Normandie Sud Eure EPCI |
| Description de l'action | <p><u>Historique :</u></p> <p>En 2017, lors de la fusion de l'Interco Normandie Sud Eure, les élus ont émis la volonté de maintenir pour tous les habitants la qualité du service public en conservant un service de proximité dans chaque ex-territoire avec la création de quatre Maisons d'Information au Public (MIP).</p> <p>De par ses compétences l'INSE avait pour objectif de transformer ses MIP en MSAP, en application de l'article 27-2 de la loi n°2000-321 du 12 avril 2000 relative aux droits des citoyens dans leurs relations avec les administrations ». La politique nationale de création des France services a modifié et amplifié cette stratégie.</p> <p><u>Présentation du projet :</u></p> <p>A Verneuil d'Avre et d'Iton, la MIP est actuellement localisée au rez-de-chaussée du siège de l'INSE.</p> <p>Il est proposé de transférer ce service dans des locaux communaux mis à disposition par la Mairie de Verneuil d'Avre et d'Iton dénommés « Maison Dufour ». Il est également envisagé de solliciter auprès de l'Etat la labellisation de la MIP en Espace France Services (EFS) à compter du 1er avril 2022.</p> <p>Cet EFS serait idéalement localisé à proximité de la Mairie, du Centre Communal d'Action Sociale et du Centre social pour favoriser le lien et faciliter l'accès aux services pour les usagers.</p> <p>L'EFS serait situé au premier étage de la « Maison Dufour » ce qui nécessite des travaux d'aménagement pour l'accès aux personnes à mobilité réduite.</p> <p>Dans l'Interco Normandie Sud Eure, trois Espaces France Services existent déjà sur les communes de Rugles, Breteuil et Mesnils-sur-Iton. La</p> |

| | |
|-----------------------------------|---|
| | <p>labellisation de celui de Verneuil d'Avre et d'Iton marquera la continuité de cette démarche et finalisera le maillage du territoire.</p> <p><u>Missions et objectifs :</u></p> <p>L'Espace France Services de Verneuil d'Avre et d'Iton sera un lieu qui a pour objectifs de délivrer de l'information transversale de premier niveau aux usagers et de les accompagner dans leurs démarches administratives en combinant accueil physique et accompagnement numérique.</p> <p>L'Espace France Services aura pour missions :</p> <ul style="list-style-type: none"> • de rendre accessibles les services publics au travers d'accueils physiques ou d'accueils en visio, • de simplifier les démarches administratives avec le regroupement en un même lieu des services de l'état, des opérateurs et des collectivités territoriales sans redirection vers d'autres guichets, • d'offrir une qualité de service par la formation d'agents polyvalents qui apportent une aide, une écoute et un accompagnement et par une offre de services homogène dans l'ensemble du réseau des EFS de l'INSE, • de transmettre aux usagers de l'information sur les services compétents de l'INSE, sur les communes et la vie associative. <p><u>Fonctionnement :</u></p> <p>Deux agents formés accueillent les usagers du lundi au vendredi.</p> |
| Partenaires | <p><u>Partenaires nationaux :</u> CNAF, CNAM, CNAV, DGFIP, La Poste, Ministères de l'Intérieur et de la Justice, MSA, Pôle Emploi</p> <p><u>Partenaires locaux :</u> SOLIHA, Point justice-CDAD</p> <p><u>Partenaires financiers :</u> Etat (FNADT+FIO)</p> |
| Coût prévisionnel | <p>50 000€</p> <p>Travaux d'aménagement et d'accessibilité</p> |
| Plan de financement | <p>DETR</p> <p><i>demande à réaliser</i></p> |
| Calendrier | <p>Demande de labellisation de l'Espace France Services au 1/04/2022</p> |
| Indicateurs d'évaluation proposés | <ul style="list-style-type: none"> • Fréquentation des usagers • Nombre de partenaires, permanences |

Dématérialisation de la réception et de l'instruction des demandes d'autorisation d'urbanisme (DAU) dans le cadre de l'application du droit des sols (ADS)

CRTE Interco Normandie Sud Eure

| | |
|----------------------------|---|
| Orientation stratégique n° | 2 – LA QUALITE DE VIE DES HABITANTS |
| Thématique | Accès aux services publics et numériques |
| Action n° | 75 |
| Maître d'ouvrage | Interco Normandie Sud Eure EPCI |
| Description de l'action | <p>Le contexte</p> <p>Cette action se situe dans le cadre du soutien à l'ingénierie, au déploiement, et à l'accompagnement et formation au numérique dans la collectivité et ses communes membres.</p> <p>En effet, à compter du 1er janvier 2022 :</p> <ul style="list-style-type: none"> ▪ Toutes les communes devront être en capacité de recevoir des demandes d'autorisation d'urbanisme (DAU) par voie électronique. L'article L.112-8 du code des relations entre le public et l'administration permet ainsi aux pétitionnaires de saisir l'administration de manière dématérialisée selon différentes modalités (courriel, formulaire de contact, usage d'un télé service, ...) et dans le respect du cadre juridique général ; ▪ De plus, les communes de plus de 3500 habitants, avec leur centre instructeur, devront quant à elles disposer d'une téléprocédure spécifique leur permettant de recevoir et d'instruire sous forme dématérialisée les DAU (art. L.432-3 du code de l'urbanisme, issu de la loi ELAN dans son art. 62). <p>Présentation synthétique du projet de dématérialisation (dont choix logiciel)</p> <p>L'INSE27 compte 41 communes membres. Rattaché à la Direction de l'Aménagement du Territoire, le service ADS de l'INSE assure l'instruction des autorisations et actes relatifs à l'occupation des sols (PC, PA, PD, DP, CUb) pour ses 38 communes compétentes, à l'exception des CUa instruits en mairie (les 3 autres communes sont « RNU compétence État » et instruites par la DDTM). Il gère également les DIA.</p> <p>L'INSE a fait le choix d'accompagner ses 38 communes compétentes dans la dématérialisation ADS (réception Et de l'instruction. Dès 2019, l'INSE a</p> |

| | ainsi investi dans le déploiement de son logiciel ADS (cart@ds de GFI INETUM) dans ces 38 communes, y compris celles comptant plus de 3500 habitants, dans un souci d'optimisation du service rendu à l'utilisateur sur tout le territoire : équipement (logiciel, bases de données...), installation des différents portails (usagers, services, notaires et professionnels...), formation du personnel des mairies... | | | | | | | | | | | | | | | | | | | | | | | | |
|--|---|-------------------|------------|------------------------------------|------------|----------------|------------|----------------------|------------|--|------------|----------------------------|----------|----------------------------------|------------|-------------------------------------|----------|--------------------------|----------|---|------------|------------------------------------|------------|-------|-------------|
| Partenaires | Programme Démat. ADS (France Relance / État, 2021) : Estimation du montant du financement HT pour l'INSE : 16 000 € ➔ Demande de financement déposée sur la plate-forme dédiée le 9 septembre 2021 (enregistrée sous le numéro 553892) ➔ Accord et versement en attente | | | | | | | | | | | | | | | | | | | | | | | | |
| Coût prévisionnel | Coût global : 17 280 € HT <table border="1"> <thead> <tr> <th>Postes de dépense</th> <th>Montant HT</th> </tr> </thead> <tbody> <tr> <td>PORTAIL NOTAIRES ET PROFESSIONNELS</td> <td>2 500,00 €</td> </tr> <tr> <td>PORTAIL USAGER</td> <td>3 900,00 €</td> </tr> <tr> <td>PORTAIL DES SERVICES</td> <td>1 900,00 €</td> </tr> <tr> <td>FORMATION SUR SITE</td> <td>2 150,00 €</td> </tr> <tr> <td>INSTALLATION À DISTANCE</td> <td>790,00 €</td> </tr> <tr> <td>HEBERGEMENT ANNUEL-SERVEUR DEDIE</td> <td>1 500,00 €</td> </tr> <tr> <td>MISE EN PLACE MODULE DEMAT- ETAPE 1</td> <td>590,00 €</td> </tr> <tr> <td>INSTALLATION DES DONNEES</td> <td>250,00 €</td> </tr> <tr> <td>MODULE DE GESTION DOC AVANCEE (DOC MANAGER)</td> <td>2 400,00 €</td> </tr> <tr> <td>INTEGRATION DONNEES PLANS MATRICES</td> <td>1 300,00 €</td> </tr> <tr> <td style="text-align: right;">Total</td> <td>17 280,00 €</td> </tr> </tbody> </table> | Postes de dépense | Montant HT | PORTAIL NOTAIRES ET PROFESSIONNELS | 2 500,00 € | PORTAIL USAGER | 3 900,00 € | PORTAIL DES SERVICES | 1 900,00 € | FORMATION SUR SITE | 2 150,00 € | INSTALLATION À DISTANCE | 790,00 € | HEBERGEMENT ANNUEL-SERVEUR DEDIE | 1 500,00 € | MISE EN PLACE MODULE DEMAT- ETAPE 1 | 590,00 € | INSTALLATION DES DONNEES | 250,00 € | MODULE DE GESTION DOC AVANCEE (DOC MANAGER) | 2 400,00 € | INTEGRATION DONNEES PLANS MATRICES | 1 300,00 € | Total | 17 280,00 € |
| Postes de dépense | Montant HT | | | | | | | | | | | | | | | | | | | | | | | | |
| PORTAIL NOTAIRES ET PROFESSIONNELS | 2 500,00 € | | | | | | | | | | | | | | | | | | | | | | | | |
| PORTAIL USAGER | 3 900,00 € | | | | | | | | | | | | | | | | | | | | | | | | |
| PORTAIL DES SERVICES | 1 900,00 € | | | | | | | | | | | | | | | | | | | | | | | | |
| FORMATION SUR SITE | 2 150,00 € | | | | | | | | | | | | | | | | | | | | | | | | |
| INSTALLATION À DISTANCE | 790,00 € | | | | | | | | | | | | | | | | | | | | | | | | |
| HEBERGEMENT ANNUEL-SERVEUR DEDIE | 1 500,00 € | | | | | | | | | | | | | | | | | | | | | | | | |
| MISE EN PLACE MODULE DEMAT- ETAPE 1 | 590,00 € | | | | | | | | | | | | | | | | | | | | | | | | |
| INSTALLATION DES DONNEES | 250,00 € | | | | | | | | | | | | | | | | | | | | | | | | |
| MODULE DE GESTION DOC AVANCEE (DOC MANAGER) | 2 400,00 € | | | | | | | | | | | | | | | | | | | | | | | | |
| INTEGRATION DONNEES PLANS MATRICES | 1 300,00 € | | | | | | | | | | | | | | | | | | | | | | | | |
| Total | 17 280,00 € | | | | | | | | | | | | | | | | | | | | | | | | |
| Plan de financement | <table border="1"> <thead> <tr> <th colspan="2">COÛT (€ HT)</th> </tr> </thead> <tbody> <tr> <td>Interco Normandie Sud Eure</td> <td>17 280 €</td> </tr> <tr> <td style="text-align: right;">Total</td> <td>17 280 €</td> </tr> </tbody> </table> <table border="1"> <thead> <tr> <th colspan="2">FINANCEMENT (€ HT)</th> </tr> </thead> <tbody> <tr> <td>Programme Démat. ADS (France Relance / État, 2021)</td> <td>16 000 €</td> </tr> <tr> <td>Interco Normandie Sud Eure</td> <td>1 280 €</td> </tr> <tr> <td style="text-align: right;">Total</td> <td>17 280 €</td> </tr> </tbody> </table> | COÛT (€ HT) | | Interco Normandie Sud Eure | 17 280 € | Total | 17 280 € | FINANCEMENT (€ HT) | | Programme Démat. ADS (France Relance / État, 2021) | 16 000 € | Interco Normandie Sud Eure | 1 280 € | Total | 17 280 € | | | | | | | | | | |
| COÛT (€ HT) | | | | | | | | | | | | | | | | | | | | | | | | | |
| Interco Normandie Sud Eure | 17 280 € | | | | | | | | | | | | | | | | | | | | | | | | |
| Total | 17 280 € | | | | | | | | | | | | | | | | | | | | | | | | |
| FINANCEMENT (€ HT) | | | | | | | | | | | | | | | | | | | | | | | | | |
| Programme Démat. ADS (France Relance / État, 2021) | 16 000 € | | | | | | | | | | | | | | | | | | | | | | | | |
| Interco Normandie Sud Eure | 1 280 € | | | | | | | | | | | | | | | | | | | | | | | | |
| Total | 17 280 € | | | | | | | | | | | | | | | | | | | | | | | | |
| Calendrier | Début : 2019 – Mise en service / Fin du déploiement : 2021 | | | | | | | | | | | | | | | | | | | | | | | | |
| Indicateurs d'évaluation proposés | | | | | | | | | | | | | | | | | | | | | | | | | |

Conseiller numérique MJC le Silo

CRTE Interco Normandie Sud Eure

| | |
|-----------------------------------|--|
| Orientation stratégique n° | 2 – LA QUALITE DE VIE DES HABITANTS |
| Thématique | Accès aux services publics et numériques |
| Action n° | 76 |
| Maître d'ouvrage | Association Centre Social André Malraux MJC le Silo Association loi 1901 |
| Description de l'action | Mise en place d'actions de médiation numériques. Existence d'un pôle multimédia au sein de l'association, dans le cadre d'une initiative de 2004 autour d'un cyber café et développé en pôle multimédia en 2010. Depuis cette date, ce pôle est devenu un lieu référence en matière de compétences numériques alliant médiation et innovation numériques. En 2020, il y a eu 1265 sollicitations administratives et techniques. C'est 175 personnes accompagnées dans leur démarche en ligne sur la plate-forme CAF. Le coût de fonctionnement pour 2020 se monte à 35 000 € |
| Partenaires | <ul style="list-style-type: none"> • La Caisse des dépôts et consignations qui subventionne le poste à hauteur 40 000 € sur 2 ans. • L'Interco Normandie Sud Eure subventionne le fonctionnement et l'investissement du matériel. • Le service social du département est présent 1 fois par semaine sur des permanences d'accueil et c'est de mutualiser des ressources et des compétences dans l'accompagnement numérique des usagers. |
| Coût prévisionnel | <ul style="list-style-type: none"> • Personnel sur 2 ans : 60 000 € • Charges fixes : 5000 €/an • Charges variables (petit matériel bureautique et communication/ frais de déplacement/ téléphone) : 4600 €/an • Bénévolat : 1200 € |
| Plan de financement | <ul style="list-style-type: none"> • La Caisse des dépôts et consignations : 20 000 € par an sur deux ans • L'Interco Normandie Sud Eure : 15 000 €/an • Bénévolat : 1200 €/an • Mise à dispo des locaux par l'INSE : 21000 €/an |
| Calendrier | Embauche du conseiller numérique le 27 septembre 2021 Départ en formation du conseiller numérique sur les semaines n° : 39, 43, 47, 49, 52, 1 et 2 (2022) |
| Indicateurs d'évaluation proposés | Evolution du nombre d'accompagnements administratifs en ligne. Evolution de la nature des sollicitations des publics. Evolution du réseau partenarial. |

Création d'une cuisine centrale mutualisée avec self et salle de restauration

CRTE Interco Normandie Sud Eure

| | |
|----------------------------|--|
| Orientation stratégique n° | 2 – LA QUALITE DE VIE DES HABITANTS |
| Thématique | Éducation, culture, sports et loisirs |
| Action n° | 77 |
| Maître d'ouvrage | Mairie de Breteuil 27160 Collectivité locale |
| Description de l'action | <p>Création d'une cuisine centrale mutualisée avec self et salle de restauration. Ce projet résulte de la volonté de mutualisation des moyens.</p> <p>La construction se situera au sein du tissu urbain de la ville de Breteuil, afin de répondre aux besoins des communes de Breteuil et Verneuil d'Avre et d'Iton pour la fabrication et la livraison environ 1000 repas du lundi au vendredi aux cantines des établissements scolaires des deux communes.</p> <p>Ce projet de cuisine centrale est un projet d'envergure intercommunale, puisqu'il répondra aux besoins de l'INSE 27 pour les centres de loisirs sans hébergement sur les mercredis et les vacances scolaires, mais également pour les crèches du territoire.</p> <p>La commune de Breteuil à lancée une consultation pour avoir une AMO. Cette mission est constituée d'une tranche ferme : étude de faisabilité avec proposition de différents scénarii avec chiffrage et d'une tranche conditionnelle divisée en plusieurs phases. Phase 1 : élaboration du programme fonctionnel et technique, définition de l'enveloppe budgétaire et planning de l'opération. Phase 2 : désignation du maître d'œuvre (concours) Phase 3 : conception et construction neuve (suivi des phases APS, APD, PRO-DCE, consultation des entreprises). Phase 4 : réalisation et parfait achèvement.</p> |
| Partenaires | Commune de Verneuil d'Avre et d'Iton INSE 27 ? Financer le projet, participer aux frais de fonctionnement de la cuisine centrale |
| Coût prévisionnel | AMO tranche ferme = 8 600 € HT AMO tranche conditionnelle 74 300 € HT |

| | |
|------------|---|
| Calendrier | Choix d'une AMO septembre 2021 Etude des scénarii, pour un chiffrage avant fin 2021. Premier trimestre 2022, concours d'architecte. Pour une réception du bâtiment fin 2023 et une mise en service début 2024. |
|------------|---|

La construction d'un équipement dédié aux accueils de loisirs et accueils périscolaires à Breteuil

CRTE Interco Normandie Sud Eure

| | |
|----------------------------|--|
| Orientation stratégique n° | 2- LA QUALITE DE VIE DES HABITANTS |
| Thématique | Education , culture, sports et loisirs |
| Action n° | 78 |
| Maître d'ouvrage | Interco Normandie Sud Eure EPCI |
| Description de l'action | <p>L'Interco Normandie Sud Eure a lancé un projet de construction d'un Accueil de Loisirs sans Hébergement maternel et élémentaire à Breteuil. Actuellement, l'ALSH fonctionne dans des locaux très vieillissants, mis-à-disposition à titre gracieux par la commune. 75 enfants maximum y sont accueillis les mercredis et les petites vacances scolaires, 1000 durant les grandes vacances scolaires. Par manque de place, les enfants sont répartis dans ces locaux et ceux de l'école qui est située à proximité.</p> <p>Les objectifs de la construction de cet accueil de loisirs sont :</p> <ul style="list-style-type: none"> - Améliorer les conditions d'accueil des enfants de 3 à 11 ans durant leur temps de loisirs - Créer un espace éducatif adapté aux besoins, au rythme de l'enfant et accessible à tous - Permettre à l'enfant de s'épanouir dans un cadre de vie et d'animation approprié, chaleureux et sécurisé. <p>La construction sera implantée sur un terrain qui appartient à l'INSE, situé rue Modeste Leroy à Breteuil. Elle sera de type modulaire, d'une surface totale de 864,38m² avec différents espaces bien définis :</p> <ul style="list-style-type: none"> - Un module administratif : sas, hall d'entrée, bureau de direction, espace de soin et 2 sanitaires - Un module commun composé d'une salle polyvalente, une salle d'activité, une régie, une cuisine pédagogique, une salle pour les animateurs - Un module maternel : deux salles d'activité, une salle de détente, un dortoir, un sanitaire mixte - Un module élémentaire : deux salles d'activités doubles, deux sanitaires, un hall annexe qui mène vers l'extérieur |

| | |
|---------------------|--|
| | <ul style="list-style-type: none"> - Un module technique : laverie, local entretien, locaux techniques - Une régie extérieure - Des espaces extérieurs aménagés dont 2 préaux |
| Partenaires | <ul style="list-style-type: none"> - Etat - Département - CAF |
| Coût prévisionnel | 2 214 982€ |
| Plan de financement | <ul style="list-style-type: none"> - Etat (DETR 2020) : 900 000€ - Département (FDAT) : 334 633€ - CAF : 400 000€ |
| Calendrier | <p>Date de démarrage prévu des travaux : janvier 2022</p> <p>Date prévue de la fin des travaux : février 2023</p> |

La réhabilitation partielle du gymnase de Damville Mesnils-sur-Iton

CRTE Interco Normandie Sud Eure

| | |
|----------------------------|---|
| Orientation stratégique n° | 2- LA QUALITE DE VIE DES HABITANTS |
| Thématique | Education , culture, sports et loisirs |
| Action n° | 80 |
| Maître d'ouvrage | Interco Normandie Sud Eure EPCI |
| Description de l'action | <p>L'opération envisagée consiste à réhabiliter un équipement sportif sur un bassin de vie doté d'un taux d'accroissement démographique dynamique (sans cesse positif), et connaissant donc une augmentation des besoins liés aux loisirs, notamment sportifs.</p> <p>Il s'inscrit par ailleurs dans une logique de cohérence des usages de la pratique sportive à l'échelle du bassin de vie de Mesnils sur Iton (Damville), et a été jugé comme le plus prioritaire à l'échelle plus vaste du territoire de l'Interco Normandie Sud Eure.</p> <p>Enfin, le positionnement du projet étant situé sur un espace urbanisé déjà existant, aucune consommation de nouvelles terres agricoles ou naturelles n'aura lieu.</p> <p>Suite à un travail d'inventaire de l'état actuel des équipements sportifs de l'Interco Normandie Sud Eure, mais surtout des besoins de création de nouveaux équipements ou de rénovation d'équipements actuels, il a été identifié essentiellement une série de travaux de rénovation à faire.</p> <p>Cette réhabilitation portera essentiellement sur un gain d'énergie conséquent en intervenant sur la couverture, les menuiseries et le système de Chauffage.</p> |
| Partenaires | <ul style="list-style-type: none"> - Etat - Région - Département |
| Coût prévisionnel | 1 559 000€ |
| Plan de financement | <ul style="list-style-type: none"> - Etat (DETR) : 623 600€ - Région (FRADT) : 261 912€ |

| | |
|-----------------------------------|---|
| Calendrier | 2ème semestre 2021 : choix d'un maitre d'œuvre + élaboration des plans de construction 1er semestre 2022 : permis de construire + consultation des entreprises 2ème semestre 2022 : réalisation des travaux |
| Indicateurs d'évaluation proposés | Baisse de la consommation du mode de chauffage |

Création d'un complexe tennistique couvert à Damville Mesnils-sur-Iton

CRTE Interco Normandie Sud Eure

| | |
|----------------------------|--|
| Orientation stratégique n° | 2- LA QUALITE DE VIE DES HABITANTS |
| Thématique | Education , culture, sports et loisirs |
| Action n° | 81 |
| Maître d'ouvrage | Interco Normandie Sud Eure EPCI |
| Description de l'action | <p>Action inscrite au Contrat de territoire 2017-2021 (Fiche action 28)</p> <p>L'opération envisagée consiste à créer un nouvel équipement sportif sur un bassin de vie doté d'un taux d'accroissement démographique dynamique (sans cesse positif), et connaissant donc une augmentation des besoins liés aux loisirs, notamment sportifs.</p> <p>Il s'inscrit par ailleurs dans une logique de cohérence des usages de la pratique sportive à l'échelle du bassin de vie de Mesnils sur Iton (Damville), et a été jugé comme le plus prioritaire à l'échelle plus vaste du territoire de l'Interco Normandie Sud Eure.</p> <p>Enfin, le positionnement du projet étant situé sur un espace urbanisé déjà existant, aucune consommation de nouvelles terres agricoles ou naturelles n'aura lieu</p> <p>Suite à un travail d'inventaire de l'état actuel des équipements sportifs de l'Interco Normandie Sud Eure, mais surtout des besoins de création de nouveaux équipements ou de rénovation d'équipements actuels, il a été identifié la création de deux courts de tennis couverts sur le territoire de Mesnils sur Iton (plus précisément Damville).</p> <p>En effet, bien qu'il existe à ce jour 2 équipements sportifs polyvalents (présence de 2 collèges), des problèmes d'occupation des espaces se révèlent de plus en plus difficile.</p> <p>La création récente de nouvelles sections, la nécessité d'accueil de sections déjà existantes mais encore non-utilisatrices et la demande non encore satisfaite d'autres sections en développement, ont amené les élus de l'Interco Normandie Sud Eure à vouloir créer un complexe tennistique couvert.</p> |

| | |
|---------------------|---|
| | <p>Cette solution permettrait, ainsi de dégager un volume horaire important d'occupation des espaces actuels (estimé entre 30 et 35 heures hebdomadaires).</p> <p>Par ailleurs, le fort dynamisme de la section tennis depuis une dizaine d'années (plus de 120 adhérents, création de tournois de tennis en net accroissement) permet de penser que la création d'un court de tennis couvert soit pleinement réaliste face à son niveau d'activité actuel.</p> <p>Le projet prévoit la construction de deux courts de tennis couverts sur un site actuellement en fonctionnement, composé de trois courts de tennis extérieurs. Cette construction se fera sur un des 3 terrains et rajout d'un autre. Le complexe tennis sera alors doté de 2 courts de tennis extérieurs et de deux courts de tennis couverts.</p> <p>Ainsi, le club de tennis aurait à sa disposition deux courts de tennis couvert pour y organiser la totalité de ses cours en semaine et toutes les compétitions en fin de semaine. L'analyse prospective du taux d'occupation de ce complexe tennistique a permis d'identifier les résultats suivants :</p> <p>Cours jeunes/adultes : 35 heures hebdomadaires, en semaine</p> <ul style="list-style-type: none"> - Compétitions : 30 heures hebdomadaires, en fin de semaine - Pratique libre : 40 heures hebdomadaires, en semaine ou en fin de semaine. <p>Concernant la construction du bâtiment, il est prévu d'y adjoindre l'éclairage et la pose d'un sol sportif de type résine synthétique.</p> |
| Partenaires | <ul style="list-style-type: none"> - Région - Département |
| Coût prévisionnel | 1 043 000€ |
| Plan de financement | <ul style="list-style-type: none"> - Région (FRADT) : 208 600€ - Département : 104 300€ |
| Calendrier | <p>1er semestre 2021 : choix d'un maître d'œuvre + élaboration des plans de construction</p> <p>2ème semestre 2021 : permis de construire + consultation des entreprises</p> <p>1er semestre 2022 : réalisation des travaux (Livraison prévue en Septembre 2022)</p> |

Agrandissement de l'école élémentaire de Marbois

CRTE Interco Normandie Sud Eure

| | |
|----------------------------|--|
| Orientation stratégique n° | 2 – LA QUALITE DE VIE DES HABITANTS |
| Thématique | Education, culture, sports et loisirs |
| Action n° | 83 |
| Maître d'ouvrage | Mairie de Marbois Collectivité territoriale |
| Description de l'action | <p>Agrandir l'école élémentaire d'une à deux classes afin d'éviter à nos habitants de devoir envoyer leurs enfants dans les villes environnantes (réduction des transports et émission de gaz à effet de serre)</p> <p>L'évolution du nombre d'habitants de la commune, le rajeunissement de la population constatée ces dernières années, le fait que nos classes actuelles soient déjà à saturation, nous amènent à nous projeter dans l'avenir et ainsi prévoir l'agrandissement de l'école pour faire face à l'arrivée de nouveaux élèves</p> <p>Le projet a été présenté au conseil municipal le 16/09/2021. Agrandissement du bâtiment actuel avec 1 à 2 salles de classes supplémentaires ainsi qu'un agrandissement de l'espace de restauration scolaire</p> |
| Partenaires | <p>Les partenaires : La région, le département</p> <p>Les prochaines étapes consistent à sélectionner un maître d'œuvre, les entreprises et faire chiffrer les travaux</p> |
| Coût prévisionnel | Travaux d'agrandissement : 300 k€ en investissement |
| Plan de financement | Recours à l'emprunt |
| Calendrier | <p>Sélection du maître d'œuvre 1^{er} trimestre 2023</p> <p>Identification des entreprises : 2^{eme} trimestre 2023</p> <p>Chiffrage : 3^{em} trimestre 2023</p> <p>Réalisation des travaux ; 4^{em} trimestre 2023 et 1^{er} trimestre 2024</p> |

Micro-Folie à Mesnil-sur-Iton

CRTE Interco Normandie Sud Eure

| | |
|-----------------------------------|---|
| Orientation stratégique n° | 2 – LA QUALITE DE VIE DES HABITANTS |
| Thématique | Education, culture, sports et loisirs |
| Action n° | 84 |
| Maître d'ouvrage | Mairie de Mesnil-sur-Iton 27 240 |
| +Description de l'action | <p>La création d'une micro-folie permettra de développer une offre culturelle pour la population lui amenant à elle, les œuvres des plus grands musées et châteaux de France.</p> <p>Le projet, piloté par La Villette comporte plus de 1500 œuvres numérisées.</p> <p>La création d'un musée numérique entrainera la création d'un poste d'animation</p> <p>Lieux possibles :</p> <ul style="list-style-type: none"> - Maison cantonale - Ancien logement des écoles de Damville. - Portaiserie - Eglise |
| Partenaires | <p>La Villette pour les œuvres</p> <p>La préfecture pour la subvention</p> <p>INSE27</p> <p>Mutualisation des agents</p> |
| Coût prévisionnel | <p>-30 000 € à 40 000 € pour le musée numérique</p> <p>70 000 € en y ajoutant le fab-lab.</p> <p>-Le salaire d'un agent environ 19 000€/annuel brut.</p> <p>- Fonctionnement du bâtiment (inconnu)</p> |
| Plan de financement | Une subvention pouvant atteindre 80% du montant est possible par la préfecture du département. |
| Calendrier | 2022-2024 |
| Indicateurs d'évaluation proposés | Offre culturelle élargie |

Extension périscolaire école maternelle de Gouville

CRTE Interco Normandie Sud Eure

| | |
|-----------------------------------|--|
| Orientation stratégique n° | 2 – LA QUALITE DE VIE DES HABITANTS |
| Thématique | Education, culture, sports et loisirs |
| Action n° | 85 |
| Maître d'ouvrage | Mesnils-sur-Iton |
| AMO | Non défini |
| Maitrise d'oeuvre | Non défini |
| Description de l'action | L'école de Gouville contient une capacité d'accueil insuffisante au niveau du dortoir et des salles de restauration. Il convient de créer une extension de ce bâtiment afin d'assurer un confort aux enfants de maternelle. Externalisation de la cuisine dans cette extension. Transformation de l'espace cuisine libéré en espace de restauration et dortoir. Mise aux normes. |
| Partenaires | Etat Département |
| Coût prévisionnel | Etudes : 20 000 € Travaux : 150 000 € |
| Plan de financement | DETR |
| Calendrier | Etudes : 2022 Travaux : 2023-2026 |
| Indicateurs d'évaluation proposés | Mise aux normes scolaire Amélioration des conditions de restauration et de couchage des enfants. |

La Portaiserie : restructuration d'une partie du lieu en vue d'une activité culturelle

CRTE Interco Normandie Sud Eure

| | |
|-----------------------------------|--|
| Orientation stratégique n° | 2 – LA QUALITE DE VIE DES HABITANTS |
| Thématique | Education, culture, sports et loisirs |
| Action n° | 86 |
| Maître d'ouvrage | Mairie de Mesnils-sur-Iton 27240 |
| AMO | Non défini |
| Maitre d'oeuvre | Non défini |
| Description de l'action | <p>Situé en entrée de ville, la Portaiserie est un ancien corps de ferme. N'ayant plus cette fonction suite au rachat par la commune des bâtiments, le lieu est aujourd'hui à la recherche d'une nouvelle fonction.</p> <p>Une des options principales mise en avant est l'accueil de :</p> <ul style="list-style-type: none"> - Micro folies - Musée - Salle d'exposition - Tiers lieu <p>L'objectif est d'établir une projection de restructuration du lieu pour lancer un appel à projet national d'accueil d'activité.</p> |
| Partenaires | Dispositif Nouveaux centres bourgs avec le CAUE27 |
| Coût prévisionnel | Non connu Etude et dispositif Nouveaux Centres Bourgs |
| Plan de financement | Non défini |
| Calendrier | 2022-2026 |
| Indicateurs d'évaluation proposés | Augmentation de l'offre culturelle |

Musée du lait à Mesnil-sur-Iton

CRTE Interco Normandie Sud Eure

| | |
|-----------------------------------|--|
| Orientation stratégique n° | 2 – LA QUALITE DE VIE DES HABITANTS |
| Thématique | Education, culture, sports et loisirs |
| Action n° | 87 |
| Maître d'ouvrage | Commune de Mesnil-sur-Iton |
| AMO | Non défini |
| Maitre d'oeuvre | Non défini |
| Description de l'action | La commune est propriétaire d'une collection sur le lait. Il convient d'exposer cette collection, afin d'accueillir tout public. Les lieux étudiés : l'église de Gouville ou la Portaiserie. |
| Partenaires | Etat Département Région CAUE27 INSE27 |
| Coût prévisionnel | Le cout du projet n'est pas encore arrêté |
| Plan de financement | Région Etat Partenaires privés Autofinancement |
| Calendrier | 2022-2023 |
| Indicateurs d'évaluation proposés | Offre culturelle et touristique |

Aménagement d'un espace public à vocation culturelle « l'ancien arsenal » à Rugles

CRTE Interco Normandie Sud Eure

| | |
|----------------------------|---|
| Orientation stratégique n° | 2 – LA QUALITE DE VIE DES HABITANTS |
| Thématique | Education, culture, sports et loisirs |
| Action n° | 88 |
| Maître d'ouvrage | Commune de Rugles Collectivité locale |
| Description de l'action | <p>Cette action est inscrite au Contrat de Territoire 2017-2021 (fiche action 5)</p> <p>Cette requalification s'inscrit dans une démarche d'ensemble de revalorisation patrimoniale et urbaine. Elle a vocation à créer un nouvel équipement public destiné aux pratiques culturelles diversifiées (artistiques : atelier, lieu d'exposition, salle de lecture de conte, ludothèque...) sur un bâtiment (ancien arsenal des pompiers) laissé en désuétude, évoluant au fil des années vers un état de friche.</p> <p>Le site est en lien direct avec le projet d'espace public « ile aux enfants/ados » : il en constitue la principale porte d'entrée.</p> <p>L'opération suppose deux type de travaux :</p> <ul style="list-style-type: none"> - La réhabilitation d'un bâtiment de 95 m² d'assez belle qualité architecturale - Le réaménagement d'un espace de stationnement en une placette piétonne avec des cheminements adjacents <p>La surface totale réaménagée représente 2 315 m²</p> |
| Partenaires | Département Etat |
| Coût prévisionnel | 265 000€ |
| Plan de financement | 60% Commune de Rugles 20% Etat 20% Région |
| Calendrier | |

Aménagement d'un espace public à vocation culturelle « l'ancien arsenal » à Rugles

CRTE Interco Normandie Sud Eure

| | |
|----------------------------|---|
| Orientation stratégique n° | 2 – LA QUALITE DE VIE DES HABITANTS |
| Thématique | Education, culture, sports et loisirs |
| Action n° | 89 |
| Maître d'ouvrage | Commune de Rugles Collectivité locale |
| Description de l'action | <p>Cette opération s'intègre dans une démarche programmatique pluriannuelle de revitalisation urbaine du centre bourg menée par la commune de Rugles. L'aménagement vise à offrir un nouvel équipement public à vocation culturelle sur un bâtiment laissé en désuétude, évoluant au fil des années vers un état de friche.</p> <p>Cet équipement sera dédié aux activités du tissu associatif de tout ordre (social, caritatif, loisirs, économique, environnementale...)</p> <p>Cet aménagement s'inscrit dans une démarche de revalorisation paysagère et urbaine d'un espace extérieur central fréquenté continuellement, mais insuffisamment structuré et valorisé.</p> <p>Il s'agit de transformer un espace urbain renouvelé faisant la part belle aux mobilités douces et à la qualité paysagère.</p> <p>D'un point de vue technique, l'opération suppose trois type de travaux :</p> <ul style="list-style-type: none"> - La démolition partielle d'un bâtiment - La réhabilitation et construction d'un bâtiment de 196 m2 - Le réaménagement d'un espace de stationnement en un jardin / square avec des cheminements adjacents |
| Partenaires | Département Etat Région |
| Coût prévisionnel | 530 000€ |
| Plan de financement | 40% Commune de Rugles 20% Etat 20% Région 20% Département |
| Calendrier | Mai 2021 : appel d'offre |

Micro-Folie à Rugles

CRTE Interco Normandie Sud Eure

| | |
|----------------------------|---|
| Orientation stratégique n° | 2 – LA QUALITE DES HABITANTS |
| Thématique | Education, culture, sports et loisirs |
| Action n° | 90 |
| Maître d'ouvrage | Commune de Rugles Collectivité locale |
| Description de l'action | <p>L'implantation d'une Micro-Folie sur la commune de Rugles s'inscrit dans le cadre du programme Petites villes de demain, et qui comprend :</p> <ul style="list-style-type: none"> - un Musée numérique qui offre les collections de 12 établissements culturels nationaux (Centre Pompidou, le Château de Versailles, la Cité de la Musique–Philharmonie de Paris, le Festival d'Avignon, l'Institut du monde arabe, le Louvre, le Musée national Picasso-Paris, le musée d'Orsay, le Musée du Quai Branly- Jacques Chirac, l'Opéra national de Paris, la Réunion des musées nationaux – Grand Palais, Universcience). - Peut être complété par plusieurs modules comme un FabLab, un espace de Réalité Virtuelle, une scène, une bibliothèque/ludothèque ou encore un espace de convivialité - Peut s'intégrer dans une structure déjà existante (médiathèque, centre culturel et social, lieu patrimonial, centre commercial, etc.) ou être intégré à un programme neuf |
| Partenaires | Ministère de la cohésion des territoires et des relations avec les collectivités territoriales Ministère de la Culture - DRAC La Villette Réseau nationale des Micro-Folies |
| Coût prévisionnel | 50 000€ |
| Plan de financement | Aide à l'investissement : DETR - DSIL |
| Calendrier | 2022 |

Création d'une seconde salle de cinéma à Verneuil-d'Avre-et-d'Iton

CRTE Interco Normandie Sud Eure

| | |
|----------------------------|---|
| Orientation stratégique n° | 2 - LA QUALITE DE VIE DES HABITANTS |
| Thématique | Education, culture, sports et loisirs |
| Action n° | 91 |
| Maître d'ouvrage | Commune de Verneuil-d'Avre-et-d'Iton Collectivité locale |
| Description de l'action | <p>L'objectif est d'améliorer l'offre cinématographique sur la ville de Verneuil d'Avre te d'Iton en s'appuyant sur les nouvelles technologies.</p> <p>Le cinéma Trianon est l'un des rares cinémas inséré dans un élément du patrimoine ancien, en l'occurrence une ancienne chapelle de l'Hôtel Dieu du XII siècle.</p> <p>De plus , il est localisé en centre-ville à proximité des autres lieux culturels de la ville (bibliothèque, espace ST Laurent).</p> <p>Avoir un cinéma en 2021 pour une ville de 8 200 habitants est un privilège rare, mais également une chance pour l'avenir.</p> <p>Les élus municipaux souhaitent inscrire la création de cette deuxième salle comme un nouvel outil au service de la politique culturelle et pédagogique, avec pour volonté de :</p> <ul style="list-style-type: none"> - Diversifier l'offre culturelle et cinématographique - Maintenir l'activité du cinéma dans un contexte très concurrentiel pour une salle mono-écran - Créer une 2nde salle d'une capacité de 60 à 80 sièges - Créer un espace convivialité : café cinéma - Moderniser le mode de chauffage - Moderniser les outils : équipement numérique permettant les retransmission d'évènement culturels et sportifs en direct - Mettre l'ensemble du bâtiment aux normes de sécurité, d'accessibilité |
| Partenaires | ADRC : Agence pour le Développement Régional du Cinéma Normandie Images Région Drac CNC |

| | |
|---------------------|---|
| Coût prévisionnel | Pas budgété à ce jour |
| Plan de financement | DETR Région Département |
| Calendrier | Projet de mandature. En 2021, l'objectif est de rencontrer le directeur technique de Noé Cinéma pour étudier la faisabilité. 2024 -2026 |

Sport santé et activités physiques sur prescription médicale

CRTE Interco Normandie Sud Eure

| | |
|----------------------------|--|
| Orientation stratégique n° | 2 – LA QUALITE DE VIE DES HABITANTS |
| Thématique | Education, culture, sports et loisirs Santé |
| Action n° | 92 |
| Maître d'ouvrage | Interco Normandie Sud Eure EPCI |
| Description de l'action | <p>Diagnostic 2020 partagé du réseau territorial de promotion de la santé :</p> <p>Une surmortalité par cancer / Une surmortalité par maladie de l'appareil circulatoire / Taux élevés d'obésités et de maladies métaboliques / Lien identifié entre précarité sanitaire et précarité sociale et professionnel / Population vieillissante et souhaitant se maintenir à domicile / Forts tissus associatifs sportifs mais une offre faible en APA</p> <p>Pour réduire les inégalités sociales et de santé, deux leviers, ont particulièrement été mis en évidence : l'éducation et le tissu associatif.</p> <p>Priorités ciblées par le Pôle de Santé Libéral :</p> <p>Obésité infantile et juvénile / Reprise d'activité post cancer / Insuffisance cardiaque / Diabète / Maintien autonomie des personnes âgées.</p> <p>Dans cette optique, le service des sports souhaite développer deux axes dans le domaine du sport santé :</p> <ul style="list-style-type: none"> - le sport sur ordonnance à des fins thérapeutiques. - des actions de prévention et d'éducation, afin d'inciter et d'accompagner la reprise d'activités physiques auprès d'un plus large public (référence : maison sport santé). <p>Le projet AP sur ordonnance est en cours d'écriture (arrêt suite au départ de notre coordinatrice du réseau territorial de promotion à la santé) afin qu'il soit présenté aux médecins du territoire.</p> <p>Première action AP (activités physiques) et réinsertion pour jeunes de 16/25 ans sans emploi en partenariat avec la mission locale Evreux sud Eure en novembre et décembre.</p> |

| | |
|-----------------------------------|--|
| | Volet prévention : définition et écriture du projet courant 2022. |
| Partenaires | <p>Déjà en cours :</p> <ul style="list-style-type: none"> - PTA sud Eure (plateforme territoriale d'appui) écriture du projet, lien avec les médecins libéraux - RTPS : écriture du projet, lien ARS, recherche financement. - Maison sport santé de la Musse /Planeth patient : travail et partage en réseau. <p>A venir :</p> <ul style="list-style-type: none"> - ONCONORMANDIE (réseau régional cancérologie) et MENAPT (réseau de médecin référent en activités physiques adaptées) : accompagnement de projet - ARS/CDOS/DRAJES |
| Coût prévisionnel | <p>Mise à disposition d'un ETAPS chargé du projet : réorientation de ses missions.</p> <p>Achat de matériel adapté (test de condition physique, appareils stationnaires de réadaptation à l'effort, petit matériel adapté)</p> <p>Matériel technologique pour suivi collectif fréquence cardiaque (estimation 1000€).</p> |
| Plan de financement | <p>Financement ARS / Communes ?</p> <p>Apports non financiers : temps plein 35H, utilisation équipement sportifs du territoire, locaux services des sports, véhicule du service des sports.</p> |
| Calendrier | <p>Aout 2021: obtention du Diplôme Universitaire Sport Santé</p> <p>Septembre / octobre : rencontres/échanges pour constructions du projet sur le territoire de l'INSE.</p> <p>Novembre/ décembre : écriture projet AP sur ordonnance et présentation aux médecins du territoire. Formations complémentaires</p> <p>Recherche de financement avec le RTPS. Lancement du projet AP et réinsertion avec la mission locale</p> <p>Début 2022 : lancement AP sur prescription ?</p> <p>2022 : définition et écriture du projet autour de l'éducation et le prévention par les AP.</p> |
| Indicateurs d'évaluation proposés | En cours d'élaboration avec le RTPS et le PTA |

Création d'une antenne santé à la Neuve-Lyre

CRTE Interco Normandie Sud Eure

| | |
|----------------------------|---|
| Orientation stratégique n° | 2- LA QUALITE DE VIE DES HABITANTS |
| Thématique | Santé |
| Action n° | 93 |
| Maître d'ouvrage | Interco Normandie Sud Eure EPCI |
| Description de l'action | <p>Dans les prochaines années, des difficultés sont à venir quant à la fragilité de l'offre de soins de premier recours sur le « territoire de santé » partagé de Conches-Lyre.</p> <p>Les projections en matière de démographie médicale sur le territoire annoncent une baisse prévisible du nombre de médecins dans les prochaines années, notamment due aux médecins partant à la retraite, et en particulier des médecins généralistes.</p> <p>Ce constat alarmant est corroboré par le Schéma Régional d'Organisation des Soins (SROS) de l'ARS Normandie qui identifie ce territoire comme une zone déficitaire en raison de la faible densité de professionnels de santé de premier recours, du nombre d'actes moyen pratiqués par les professionnels de premier recours et de la part des professionnels âgés de plus de 60 ans.</p> <p>Aussi, l'équipe des professionnels de santé du PSLA de Conches-Lyre, avec le concours d'un bureau d'études, a réalisé un diagnostic d'opportunité et de faisabilité et un projet de santé et d'organisation professionnelle.</p> <p>Puis, l'Interco Normandie Sud Eure, en concertation avec l'équipe de professionnels de santé du PSLA de Conches-Lyre a souhaité lancer un projet immobilier dans le cadre du Pôle de Santé Libéral Ambulatoire.</p> <p>Cet équipement doit répondre aux besoins présents et futurs de santé de la population. Il est localisé dans le centre urbain de la commune de la Neuve-Lyre (place de l'Eglise), et plus précisément sur l'emprise d'un local non aménagé (bâtiment annexe de l'ancienne gendarmerie).</p> <p>Le PLSA se déclinera par la création d'un nouvel espace pouvant accueillir 4 à 8 professionnels de santé (temps complet ou temps partagé).</p> <p>Cet espace dit de « Antenne de Maison de Santé fonctionnera alors en réseau coordonné avec la dizaine d'autres professionnels de santé, et en partenariat avec les autres acteurs sanitaires et médico-sociaux (hôpital</p> |

| | |
|-----------------------------------|---|
| | <p>local, association d'aide à domicile, SSIAD, PMI, services du département, CLIC, réseau local de promotion de la santé, ...).</p> <p>L'étude préalable relative au projet immobilier a permis d'affiner la quantification des besoins. Il a été identifié que la structure relative à l'espace dit « Maison de Santé » correspondra à un espace aménagé de 180 m² environ.</p> <p>Outre les locaux de base (4 cabinets pour les professionnels de santé, sanitaires, salle d'attente...), le projet immobilier a intégré un logement pour accueillir des médecins interne.</p> <p>En tout état de cause, le projet de PSLA sera conforme à la Charte d'Engagement éditée en Région Normandie.</p> |
| Partenaires | <p>Etat (DETR) <i>demande à réaliser</i></p> <p>Région Normandie <i>demande pré fléchée au Contrat de Territoire 2017/2022</i></p> <p>Département de l'Eure <i>demande pré identifiée au Contrat de Territoire 2017/2021- à inscrire sur la période prolongation 2022</i></p> |
| Coût prévisionnel | <p>Dépenses d'investissement :</p> <ul style="list-style-type: none"> - Maitrise d'oeuvre : 57 625 € HT - Travaux : 353 975 € HT <p>Total : 411 600 € HT</p> |
| Plan de financement | <p>Financements mobilisés :</p> <ul style="list-style-type: none"> - Etat (DETR) : 164 640 € - Région (FRADT) : 50 000 € - Autofinancement : 196 960 € |
| Calendrier | <p>2021 : études techniques préalables</p> <p>1^{er} semestre 2022 : réalisation des avant-projets</p> <p>3^{ème} trimestre 2022 : engagement des marchés publics pour les travaux</p> <p>4^{ème} trimestre 2022/3^{ème} trimestre 2023 : réalisation des travaux</p> |
| Indicateurs d'évaluation proposés | <p>Nombre de bureaux d'accueil proposés : 4</p> <p>Nombre de professionnels accueillis : 6</p> |

Création d'une Maison de Santé à Breteuil

CRTE Interco Normandie Sud Eure

| | |
|----------------------------|--|
| Orientation stratégique n° | 2 – LA QUALITE DE VIE DES HABITANTS |
| Thématique | Santé |
| Action n° | 95 |
| Maître d'ouvrage | Interco Normandie Sud Eure EPCI |
| Description de l'action | <p>Dans les prochaines années, des difficultés sont à venir quant à la fragilité de l'offre de soins de premier recours sur le territoire de Breteuil. Les projections en matière de démographie médicale sur le territoire annoncent une baisse prévisible du nombre de professionnels de santé, et en particulier des médecins généralistes.</p> <p>Ce constat inquiétant est corroboré par le Schéma Régional d'Organisation des Soins (SROS) de l'ARS Normandie qui identifie le canton et la commune de Breteuil comme une zone déficitaire en raison de la faible densité de professionnels de santé de premier recours, du nombre d'actes moyen pratiqués par les professionnels de premier recours et de la part des professionnels âgés de plus de 60 ans.</p> <p>Aussi, l'équipe des professionnels de santé du PSLA de Breteuil, avec le concours d'un bureau d'études, a réalisé un diagnostic d'opportunité et de faisabilité et un projet de santé et d'organisation professionnelle.</p> <p>Puis, l'Interco Normandie Sud Eure, en concertation avec l'équipe de professionnels de santé du PSLA de Breteuil (composée d'une vingtaine de professionnels), a souhaité lancer un projet immobilier dans le cadre du Pôle de Santé Libéral Ambulatoire.</p> <p>Cet équipement doit répondre aux besoins présents et futurs de santé de la population. Il est localisé dans le centre urbain de la commune de Breteuil, et plus précisément dans les locaux actuellement occupés par la Direction de l'Enfance, de la Jeunesse et du Sport de l'Interco Normandie Sud Eure.</p> <p>Le PLSA se déclinera par la création d'un nouvel espace dit « Maison de Santé », regroupant une quinzaine de professionnels de santé.</p> <p>Cet espace dit de « Maison de Santé » fonctionnera alors en réseau coordonné avec la quinzaine d'autres professionnels de santé, et en partenariat avec les autres acteurs sanitaires et médico-sociaux (hôpital local, association d'aide à domicile, SSIAD, PMI, services du département, CLIC, réseau local de promotion de la santé, ...).</p> |

| | |
|-----------------------------------|--|
| | <p>L'étude préalable relative au projet immobilier a permis d'affiner la quantification des besoins. Il a été identifié que la structure relative à l'espace dit « Maison de Santé » correspondra à un espace aménagé de 600 m² environ.</p> <p>Outre les locaux de base (8 cabinets pour les professionnels de santé, sanitaires, salle d'attente...), le projet immobilier a intégré une salle de réunion permettant la tenue des réunions de coordination interprofessionnelle ainsi que l'organisation de rencontres avec les patients dans le domaine de la prévention, de l'éducation à la santé et du dépistage ; un espace d'accueil polyvalent pour les consultations avancées de spécialistes, une salle réservée à la télé-médecine.</p> |
| Partenaires | <p>Etat (DETR) <i>Demande acceptée – 21 Septembre 2021</i></p> <p>Région Normandie (Aide régionale aux parcs d'activités) <i>Demande pré-fléchée au Contrat de territoire 2017/2022</i></p> <p>Département de l'Eure (Fonds départemental d'Attractivité du territoire) <i>Demande pré-fléchée au Contrat de territoire 2017/2022</i></p> |
| Coût prévisionnel | <p>Dépenses d'investissement :</p> <ul style="list-style-type: none"> - Maitrise d'oeuvre : 197 000 € HT - Travaux : 1 153 000 € HT <p>Total : 1 375 000 € HT</p> |
| Plan de financement | <p>Financements mobilisés :</p> <ul style="list-style-type: none"> - Etat (DETR) : 477 000 € HT - Région (PSLA) : 250 000 € HT - Département (FDAT – Equipement de vis sociale) : 200 000 € HT - Autofinancement : 458 000 € HT |
| Calendrier | <p>Mars 2020 / Septembre 2021 :</p> <ul style="list-style-type: none"> - Choix d'un maître d'œuvre - Etude préalable – études de diagnostics et faisabilité de l'opération - Réalisation des avant-projets <p>Septembre 2021/Décembre 2022</p> <ul style="list-style-type: none"> - Appel d'offres travaux - Réalisation des travaux |
| Indicateurs d'évaluation proposés | <p>Nombre de bureaux d'accueil proposés : 8</p> <p>Nombre de professionnels accueillis : 17</p> |

Création d'un Pôle de Santé Libéral et Ambulatoire à Verneuil d'Avre et d'Iton

CRTE Interco Normandie Sud Eure

| | |
|----------------------------|--|
| Orientation stratégique n° | 2- LA QUALITE DE VIE DES HABITANTS |
| Thématique | Santé |
| Action n° | 96 |
| Maître d'ouvrage | Interco Normandie Sud Eure EPCI |
| Description de l'action | <p>Inquiets par la baisse significative en matière de démographie médicale à court et moyen terme sur le territoire de bassin de vie de Verneuil sur Avre, les élus et les professionnels de santé de ce territoire se sont concertés pour endiguer le plus rapidement possible cette tendance particulièrement défavorable. Le secteur a été en effet considéré comme « zone fragile » par les institutions (Agence Régionale de Santé, Région Normandie, Département de l'Eure), notamment en matière de médecins généralistes.</p> <p>La réalisation d'un diagnostic d'opportunité et de faisabilité a permis de dégager les constats suivants :</p> <ul style="list-style-type: none"> • La démographie médicale est aujourd'hui relativement faible et en plus déclinante, particulièrement pour les médecins généralistes. Elle aurait même tendance à s'accélérer si rien n'est fait pour l'endiguer. Les perspectives de renouvellement sont très faibles (difficulté à trouver des remplaçants, à développer l'accueil de jeunes internes en stage...), • Les besoins de soins de la population, qui connaît par ailleurs une démographie positive, sont de plus en plus importants. En plus, ils sont à ce jour mal couverts par l'offre existante. • L'existence d'une adhésion significative des professionnels de santé, notamment si la mise en œuvre du projet se concrétise dans des délais raisonnables. <p>Eu égard à ce contexte, les élus et les professionnels de santé ont décidé alors d'engager au préalable deux études de faisabilité relatives d'une part au projet de santé, et d'autre part au projet immobilier.</p> <p>La première étude a permis de justifier le besoin d'une telle structure sur la zone considérée, de s'assurer de la volonté des professionnels de santé d'inscrire leur projet dans les objectifs définis, et de localiser le lieu définitif d'installation d'un espace commun dit « Maison de Santé » sur</p> |

| | |
|---------------------|--|
| | <p>la ville de Verneuil sur Avre – à savoir l’ancienne friche commerciale de Carrefour Market.</p> <p>Le projet de Pôle Santé Libéral et Ambulatoire (PLSA) de Verneuil sur Avre a ainsi vocation à réunir une cinquantaine de professionnels (médecins généralistes, médecin gynécologue, médecin rhumatologue, infirmières, kinésithérapeutes, pédicure-podologues, diététicien, ostéopathe, psychologues, psychanalystes, sophrologues, thérapeute en énergie chinoise...). Le PLSA se déclinera par la création d’un nouvel espace dit « Maison de Santé », regroupant une trentaine de professionnels de santé. Cet espace dit de « Maison de Santé fonctionnera alors en réseau coordonné avec les 20 autres professionnels de santé, et en partenariat avec les autres acteurs sanitaires et médico-sociaux (hôpital local, centre hospitalier, association d’aide à domicile, SSIAD, PMI, services du département, CLIC, réseau local de promotion de la santé...). Il s’intégrera dans l’organisation de la permanence des soins sur la zone.</p> <p>L’étude relative au projet immobilier a permis d’affiner la quantification des besoins. Il a été ainsi identifié que la structure relative à l’espace dit « Maison de Santé » correspondra un bâtiment de plain-pied sur une surface d’environ 1 200 m². Outre les locaux de base (cabinets pour les professionnels de santé, salle de soins, accueil/secrétariat, sanitaires, salle d’attente...), le projet immobilier a intégré une salle de réunion permettant la tenue des réunions de coordination interprofessionnelle ainsi que l’organisation de rencontres avec les patients dans le domaine de la prévention, de l’éducation à la santé et du dépistage ; un espace d’accueil polyvalent pour les consultations avancées de spécialistes, une salle réservée à la télé-médecine.</p> |
| Partenaires | <p>Etat (DETR) <i>Demande acceptée – 12 Mai 2020</i></p> <p>Région Normandie (Aide régionale aux parcs d’activités) <i>Demande acceptée – 19 Avril 2021</i></p> <p>Département de l’Eure (Fonds départemental d’Attractivité du territoire) <i>Demande acceptée – 10 Mai 2021</i></p> <p>FEADER <i>Demande en cours d’instruction</i></p> |
| Coût prévisionnel | <p>Dépenses d’investissement :</p> <ul style="list-style-type: none"> - Etudes et Maitrise d’oeuvre : 658 454 € HT - Travaux : 2 871 724 € HT <p>Total : 3 530 178 € HT</p> |
| Plan de financement | <p>Financements mobilisés :</p> <ul style="list-style-type: none"> - Etat (DETR) : 900 000 € HT - Région (PSLA) : 250 000 € HT |

| | |
|-----------------------------------|--|
| | <ul style="list-style-type: none"> - Département (FDAT – Equipement de vis sociale) : 250 000 € HT - Autofinancement : 2 130 178 € HT |
| Calendrier | <p>2019 : études techniques préalables</p> <p>1^{er} semestre 2020 : réalisation des avant-projets</p> <p>2^{ème} semestre 2020 : engagement des marchés publics pour les travaux</p> <p>2021/2022 : réalisation des travaux</p> |
| Indicateurs d'évaluation proposés | <p>Nombre de bureaux d'accueil proposés : 25</p> <p>Nombre de professionnels accueillis : 30</p> |

Extension de la Maison de Santé de Damville

CRTE Interco Normandie Sud Eure

| | |
|----------------------------|--|
| Orientation stratégique n° | 2 – LA QUALITE DE VIE DES HABITANTS |
| Thématique | Santé |
| Action n° | 97 |
| Maître d'ouvrage | Interco Normandie Sud Eure |
| Description de l'action | <p>Inquiets par la baisse significative en matière de démographique médicale à très court terme sur le territoire de bassin de vie de Damville, les élus et les professionnels de santé de ce territoire se sont concertés pour endiguer le plus rapidement possible cette tendance particulièrement défavorable. Le secteur de Damville dénombrait encore récemment 4 médecins généralistes et aujourd'hui il n'en demeure plus qu'un seul.</p> <p>Eu égard à ce contexte, les élus, en concertation avec les partenaires institutionnels, ont décidé alors d'engager une démarche relativement ambitieuse allant au-delà de la problématique d'accueil des médecins et visant ainsi à définir d'un projet territorial de santé. Il s'agissait de ne pas seulement réagir à l'urgence, mais aussi d'engager une réflexion plus globale et sur le long terme.</p> <p>Cette démarche s'est concrétisée par la réalisation de travaux d'études par un cabinet qualifié. Après avoir esquissé de nombreuses pistes de travail possibles, les conclusions se sont recentrées sur la création de 4 cabinets et la mise en place d'une politique « proactive » de médecins généralistes. Rapidement, l'accueil d'un médecin étranger a été entrevu, puis annulé, pour être supplanté par l'accueil d'un nouveau médecin urgentiste originaire du milieu hospitalier local.</p> <p>L'étude relative au projet immobilier a permis d'affiner la quantification des besoins. Un espace communautaire a été identifié (ancienne quincaillerie) situé en entrée de ville pour y aménager des locaux plus adaptés et susceptibles d'accueillir jusqu'à 4 cabinets de professionnels de santé. Il s'agit d'un bâtiment de plain-pied sur une surface d'environ 160 m². A ce jour, 1 médecin généraliste occupe un cabinet, 5 infirmières occupent 2 cabinets et un cabinet reste vacant pour l'accueil d'un médecin généraliste.</p> <p>Outre ces premiers locaux aménagés, le projet immobilier se réservait la possibilité de faire des extensions autant que de besoin (surface couverte restante et potentiellement aménageable de 300 m²).</p> |

| | |
|-----------------------------------|---|
| | <p>Le projet d'extension, actuellement à l'étude, prévoit la création d'un lieu d'accueil, de 6 salles de consultation supplémentaires (3 médecins, 1 diététicienne, 1 sage-femme et un cabinet pour des vacations partagés), d'une cuisine pédagogique, d'une salle réservée à l'éducation thérapeutique</p> <p>Ce projet est d'ores déjà intégré au projet plus global de Pôle de Santé Libéral et Ambulatoire (PSLA) de Verneuil d'Avre et d'Iton.</p> <p>A terme, les nouveaux médecins généralistes, installés dans ces cabinets médicaux, auront vocation à engager des parcours coordonnés de soins et de prévention avec la dizaine d'autres professionnels de santé présents sur le bassin de vie de Damville (infirmiers, dentistes, kinésithérapeutes, orthophonistes, pédicure-podologues,...) mais aussi à se concerter avec les autres acteurs sanitaires et médico-sociaux (hôpital local, centre hospitalier, association d'aide à domicile, SSIAD, PMI, services du département, CLIC, réseau local de promotion de la santé,...).</p> |
| Partenaires | <p>Etat (DETR) <i>demande à réaliser</i></p> <p>Région Normandie <i>demande pré fléchée au Contrat de Territoire 2017/2022</i></p> <p>Département de l'Eure <i>demande pré identifiée au Contrat de Territoire 2017/2021- à inscrire sur la période prolongation 2022</i></p> |
| Coût prévisionnel | <p>Dépenses d'investissement :</p> <ul style="list-style-type: none"> - Maîtrise d'œuvre et études : 106 000 € HT - Travaux : 530 000 € HT <p>Total : 636 000 € HT</p> |
| Plan de financement | <p>Financements mobilisés :</p> <ul style="list-style-type: none"> - Etat (DETR) : 253 600 € - Région : 50 000 € - Département : 50 000 € - Autofinancement : 176 400 € |
| Calendrier | <p>2022 : études techniques préalables</p> <p>1er semestre 2023 : réalisation des avant-projets</p> <p>3ème trimestre 2023 : engagement des marchés publics pour les travaux</p> <p>4ème trimestre 2023/3ème trimestre 2024 : réalisation des travaux</p> |
| Indicateurs d'évaluation proposés | <p>Nombre de bureaux d'accueil proposés : 6</p> <p>Nombre de professionnels accueillis : 10</p> |

La réhabilitation intérieure de l'annexe de la mairie en salle de réunions associatives et espaces de coworking à Rugles

CRTE Interco Normandie Sud Eure

| | |
|----------------------------|---|
| Orientation stratégique n° | 3 – L'IMPLICATION DES ACTEURS A LA VIE DU TERRITOIRE |
| Thématique | Cohésion sociale |
| Action n° | 100 |
| Maître d'ouvrage | Commune de Rugles Collectivité locale |
| Description de l'action | <p>Cette opération s'intègre dans une démarche programmatique pluriannuelle de revitalisation urbaine du centre bourg menée par la commune de Rugles. L'aménagement vise à offrir un nouvel équipement public à vocation culturelle sur un bâtiment laissé en désuétude, évoluant au fil des années vers un état de friche.</p> <p>Cet équipement sera dédié aux activités du tissu associatif de tout ordre (social, caritatif, loisirs, économique, environnementale...)</p> <p>Cet aménagement s'inscrit dans une démarche de revalorisation paysagère et urbaine d'un espace extérieur central fréquenté continuellement, mais insuffisamment structuré et valorisé.</p> <p>Il s'agit de transformer un espace urbain renouvelé faisant la part belle aux mobilités douces et à la qualité paysagère.</p> <p>D'un point de vue technique, l'opération suppose trois type de travaux :</p> <ul style="list-style-type: none"> - La démolition partielle d'un bâtiment - La réhabilitation et construction d'un bâtiment de 196 m2 - Le réaménagement d'un espace de stationnement en un jardin / square avec des cheminements adjacents |
| Partenaires | Département Etat Région |
| Coût prévisionnel | 530 000€ |
| Plan de financement | 40% Commune de Rugles 20% Etat 20% Région 20% Département |
| Calendrier | Mai 2021 : appel d'offre |

Création d'un espace « Vivre ensemble » à Sylvains-lès- Moulins

CRTE Interco Normandie Sud Eure

| | |
|----------------------------|--|
| Orientation stratégique n° | 3 – L'IMPLICATION DES ACTEURS A LA VIE DU TERRITOIRE |
| Thématique | Cohésion sociale |
| Action n° | 101 |
| Maître d'ouvrage | Commune de Sylvains lès Moulins Type : collectivité locale |
| Maître d'ouvrage | Reste à définir Entreprise de travaux / rénovation |
| Description de l'action | <p>Le site concerné par ce projet a, par le passé, accueilli la mairie (jusqu'en 1972), l'école et le logement de fonction de l'institutrice (jusqu'en 1985).</p> <p>Il s'agit de réhabiliter un bâtiment communal vacant, sa place arborée et ses espaces verts, lieu chargé d'histoire et de mémoire locale, en espace polyvalent.</p> <p>Faire de cet endroit un endroit vivant, convivial, participatif, intergénérationnel et solidaire pour les habitants de Sylvains lès Moulins.</p> <p>Un endroit où l'on viendrait prendre un café, partager des lectures, des passions, écouter une conférence, assister à un spectacle, profiter d'une exposition artistique, participer à une soirée à thème, partager ses pratiques ou ses savoirs (potager, cuisine, bricolage, couture, ...).</p> <p>Un lieu d'intérêt général et collectif, générateur de lien social qui contribue au vivre ensemble.</p> <p>Mettre en place un point conseil sur les pratiques en informatique et internet.</p> |

| | |
|-----------------------------------|--|
| | <p>Mettre en place un système de « Frigo solidaire » (alimentation durable et lutte contre le gaspillage).</p> <p>Mettre en place un système de « Boîte à outils » participative (transmission des savoirs et économie circulaire).</p> <p>L'origine de ce projet vient du constat que sur la commune de Sylvains lès Moulins les liens s'avèrent être difficiles du fait de l'étendue du territoire (60 habitants/km2 pour une moyenne nationale de 168 habitants/km2).</p> <p>Ce projet est à destination de tous les habitants, à savoir 1293 personnes (recensement 2018). Le bâti représente une surface utile de 215 m2, les espaces extérieurs représentent une surface de 1200 m2.</p> <p>Ce site est situé à un emplacement stratégique du fait de la proximité d'un grand parking communal.</p> |
| Partenaires | <p>Participation principale des habitants et des associations communales (Club de la Voie Romaine, Comité des fêtes, A.P.E.).</p> <p>Participation d'associations locales : « Pied à coulisse » et « Au fil des mots » avec lesquelles un partenariat est en discussion, « Ludo d'Iton » accepte un partenariat avec son soutien.</p> <p>Prochaine étape / action à entreprendre : Adhésion à « Maisons paysanne de l'Eure » Visite conseil de la Délégation Départementale « Maisons Paysannes de l'Eure », cette évaluation sera faite par le responsable de pays accompagné d'un architecte. Recueillir l'avis et/ou envies, recenser les besoins et les manques de nos habitants afin d'ouvrir le champ des possibilités de cette structure. C.A.U.E. (diagnostic du bâti).</p> <p>Rôle : Faire vivre le lieu selon les thématiques abordées, proposer des services, des savoir-faire, créer des échanges aussi bien distrayants que formateurs.</p> |
| Coût prévisionnel | Devis en cours |
| Plan de financement | A définir |
| Calendrier | <p>3^{ème} trimestre 2021 : réunion avec le CAUE et maisons paysanne pour être accompagné dans la construction du projet</p> <p>2022 : Diagnostic, évaluation des travaux 2023 : Début des travaux</p> <p>2024 : Phasage et fin des travaux</p> |
| Indicateurs d'évaluation proposés | <p>Fréquentation du lieu par la population.</p> <p>Investissement et participation.</p> |

Restauration et préservation de la mare du centre Bourg commune de Chambord

CRTE Interco Normandie Sud Eure

| | |
|----------------------------|---|
| Orientation stratégique n° | 4 – LA TRANSITION ECOLOGIQUE DU TERRITOIRE |
| Thématique | Biodiversité et environnement |
| Action n° | 103 |
| Maître d'ouvrage | Commune de Chambord Collectivité locale |
| Description de l'action | Restaurer et préserver la mare du centre bourg dont une partie des berges s'est affaïssée afin d'améliorer ses fonctions paysagères, hydrauliques et écologiques. Restaurer sa fonction point eau incendie |
| Partenaires | A définir, à discuter. |
| Coût prévisionnel | Investissement : 20 000 € Fonctionnement : à définir. |
| Plan de financement | À définir. |
| Calendrier | 2022 |

Restauration et préservation de la Mare de la Riboudière commune de Chambord

CRTE Interco Normandie Sud Eure

| | |
|----------------------------|---|
| Orientation stratégique n° | 4 – LA TRANSITION ECOLOGIQUE DU TERRITOIRE |
| Thématique | Biodiversité et environnement |
| Action n° | 104 |
| Maître d'ouvrage | Commune de Chambord Collectivité locale |
| Description de l'action | Restaurer et préserver la mare de la Riboudière dont les berges s'affaissent et qui s'envase, afin d'améliorer ses fonctions paysagères, hydrauliques et écologiques. Restaurer sa fonction point eau incendie |
| Partenaires | A définir, à discuter. |
| Coût prévisionnel | Investissement : 16 000 € Fonctionnement : à définir. |
| Plan de financement | À définir. |
| Calendrier | 2022 |

Restauration et préservation de la mare du Bourg – route de Marnefer Commune de Chambord

CRTE Interco Normandie Sud Eure

| | |
|----------------------------|---|
| Orientation stratégique n° | 4 – LA TRANSITION ECOLOGIQUE DU TERRITOIRE |
| Thématique | Biodiversité et environnement |
| Action n° | 105 |
| Maître d'ouvrage | Commune de Chambord Collectivité locale |
| Description de l'action | Restaurer et préserver la mare du bourg / route de Marnefer dont une partie des berges s'affaissent afin d'améliorer ses fonctions paysagères, hydrauliques et écologiques. Restaurer sa fonction point eau incendie |
| Partenaires | A définir, à discuter. |
| Coût prévisionnel | Investissement : 22 000 € Fonctionnement : à définir. |
| Plan de financement | À définir. |
| Calendrier | 2022 |

Restauration et préservation de la mare Laucheret Commune de Chambord

CRTE Interco Normandie Sud Eure

| | |
|----------------------------|--|
| Orientation stratégique n° | 4 – LA TRANSITION ECOLOGIQUE DU TERRITOIRE |
| Thématique | Biodiversité et environnement |
| Action n° | 106 |
| Maître d'ouvrage | Commune de Chambord 27 139 Collectivité locale |
| Description de l'action | Restaurer et préserver la mare Laucheret afin d'améliorer ses fonctions paysagères, hydrauliques et écologiques. Améliorer sa fonction point eau incendie |
| Partenaires | A définir, à discuter. |
| Coût prévisionnel | Investissement : 10 000 €, Fonctionnement : à définir. |
| Plan de financement | À définir. |
| Calendrier | 2024 |

Préservation et rénovation de la mare de la Baliganière Commune de Chambord

CRTE Interco Normandie Sud Eure

| | |
|----------------------------|--|
| Orientation stratégique n° | 4 – LA TRANSITION ECOLOGIQUE DU TERRITOIRE |
| Thématique | Biodiversité et environnement |
| Action n° | 107 |
| Maître d'ouvrage | Commune de Chambord 27 139 Collectivité locale |
| Description de l'action | Restaurer et préserver la mare de la Baliganière afin d'améliorer ses fonctions paysagères, hydrauliques et écologiques. Restaurer sa fonction point eau incendie |
| Partenaires | A définir, à discuter. |
| Coût prévisionnel | Investissement : 16 000 € Fonctionnement : à définir. |
| Plan de financement | À définir. |
| Calendrier | 2024 et plus. |

Restauration et préservation de la mare du Saussay Commune de Chambord

CRTE Interco Normandie Sud Eure

| | |
|----------------------------|---|
| Orientation stratégique n° | 4 – LA TRANSITION ECOLOGIQUE DU TERRITOIRE |
| Thématique | Biodiversité et environnement |
| Action n° | 108 |
| Maître d'ouvrage | Commune de Chambord 27 139 Collectivité locale |
| Description de l'action | Restaurer et préserver la mare du Saussay afin d'améliorer ses fonctions paysagères, hydrauliques et écologiques. Restaurer sa fonction point eau incendie |
| Partenaires | A définir, à discuter. |
| Coût prévisionnel | Investissement : 16 000 € Fonctionnement : à définir. |
| Plan de financement | À définir. |
| Calendrier | 2024 et plus. |

Aménagement des allées du cimetière de la Neuve-Lyre

CRTE INSE

| | |
|----------------------------|--|
| Orientation stratégique n° | 4 – LA TRANSITION ECOLOGIQUE |
| Thématique | Biodiversité et environnement |
| Action n° | 109 |
| Maître d'ouvrage | Mairie de La Neuve Lyre Collectivité locale |
| Description de l'action | Le zéro phyto nous oblige à aménager les allées pour limiter l'entretien. Les allées principales carrossables seront en béton poreux. Les allées secondaires ou inter-tombes seront engazonnées. |
| Partenaires | La commune prend en charge ce projet totalement |
| Coût prévisionnel | Devis = 28364,00 €HT en investissement |
| Plan de financement | Plan de relance |
| Calendrier | N'ayant qu'un seul devis, consultation d'autres entreprises en cours. Début des travaux début 2022 Achèvement des travaux fin 2022 |

RESTAURATION DES MARES

CRTE Interco Normandie Sud Eure

| | |
|-----------------------------------|--|
| Orientation stratégique n° | LA TRANSITION ECOLOGIQUE DU TERRITOIRE |
| Thématique | Biodiversité et environnement |
| Action n° | 110 |
| Maître d'ouvrage | Commune de Mesnils-sur-Iton |
| Description de l'action | <p>Objectifs :</p> <ul style="list-style-type: none"> - Défense incendie - Protection de l'environnement <p>Une étude de recensement des mares a été menée en 2021. Certaines vont être restaurées pour l'aspect environnementale et protection de la ressource en eau, d'autres pourraient être affectées à la défense incendie. Le schéma communal de défense incendie est en cours d'élaboration. Il permettra de définir les mares réceptionnables pour la défense incendie et celles pour l'environnement et la pêche</p> |
| Partenaires | <ul style="list-style-type: none"> • État • Département – • Ingénierie 27 – Cellule support incendie et urbanisme • Région • SDIS • Conservation des espaces naturels • Programme Régional en faveur des mares de Normandie • SEPASE • SMABI |
| Coût prévisionnel | <p>Recensement des mares effectuées par des étudiants en 2021 : 4 000 e</p> <p>Etude schéma communal de défense incendie : 44 000 €HT</p> <p>Travaux : non défini</p> |
| Plan de financement | Etudes : 2022 = 4 000 € |
| Calendrier | <p>Etudes : 2021-2022</p> <p>Travaux : 2023-2026</p> |
| Indicateurs d'évaluation proposés | <p>Amélioration de la défense incendie de Mesnils-sur-Iton</p> <p>Protection de la ressource en eau</p> <p>Qualité environnementale</p> |

Aménagement de la mare de Saint-Aiglan à Neaufles Auvergnny

CRTE Interco Normandie Sud Eure

| | |
|----------------------------|--|
| Orientation stratégique n° | 4- LA TRANSITION ECOLOGIQUE DU TERRITOIRE |
| Thématique | Biodiversité et environnement |
| Action n° | 111 |
| Maître d'ouvrage | Mairie de Neaufles Auvergnny Collectivité territoriale |
| Description de l'action : | Aménagement de la Mare (Curage, agrandissement et aménagement) Objectif : Aménagement de la mare pour obtenir une mare utilisable pour la défense incendie Agrandissement pour le volume. - Aménagement paysager - Rendre la mare la plus étanche possible/ Intérêt : Environnement |
| Partenaires | Conseil Départemental Préfecture |
| Coût prévisionnel | Devis de curage et d'agrandissement en cours |
| Plan de financement | Autofinancement – DETR, SDIS |
| Calendrier | 2022 |

Aménagement arboré autour d'une mare à Pullay

CRTE Interco Normandie Sud Eure

| | |
|----------------------------|--|
| Orientation stratégique n° | 4- LA TRANSITION ECOLOGIQUE DU TERRITOIRE |
| Thématique | Biodiversité et environnement |
| Action n° | 112 |
| Maître d'ouvrage | Mairie de Pullay |
| Description de l'action | Aménagement arboré autour d'une mare communale, Plantation d'arbres haute tige pour développer la bio-diversité |
| Partenaires | <ul style="list-style-type: none">• DETR• Département• Région |
| Coût prévisionnel | De 10 000 à 20 000€ |
| Plan de financement | <ul style="list-style-type: none">• Subventions• Autofinancement• Emprunts |
| Calendrier | 2023 |

Jardins partagés solidaires

CRTE Interco Normandie Sud Eure

| | |
|----------------------------|---|
| Orientation stratégique n° | 4 - LA TRANSITION ECOLOGIQUE DU TERRITOIRE |
| Thématique | Agriculture et alimentation |
| Action n° | 113 |
| Maître d'ouvrage | Association Centre Social André Malraux MJC le Silo Association loi 1901 |
| Maître d'ouvrage | Commune de Verneuil-d'Avre-et-d'Iton |
| Description de l'action | <p>Lors de la crise sanitaire, des paniers solidaires ont été mis en place par la MSA afin d'aider les familles fragiles et les producteurs. Avec cette démarche, des paniers d'une valeur de 30 € étaient distribués gratuitement à des familles dans le besoin. A la suite de cette expérimentation la MJC-centre social souhaite continuer des actions sur l'alimentation des plus démunis. En parallèle, des solutions proposées par les Restos du cœur et le CCAS avec l'épicerie solidaire, l'objectif du jardin est de proposer des postes en insertion pour des habitants du territoire, de proposer des actions autour de l'alimentation sous forme d'ateliers de découverte ou de cuisine. A terme, le projet est de proposer des paniers de fruits et légumes à prix libres pour les plus démunis et de pouvoir en vendre à d'autres publics afin de faire un apport économique au projet.</p> <p>Création d'un jardin d'insertion et de jardins partagés avec un animateur permettant de proposer à la vente les légumes mais également des ateliers de cuisine et de découverte.</p> |
| Partenaires | <p>La Fédération Nationale des jardins familiaux</p> <p>Le CREE (Lycée de Chambray)</p> <p>L'INSE (pôle ingénierie)</p> <p>ADS emploi</p> <p>Familles Rurales</p> <p>Les producteurs maraichers locaux</p> |
| Coût prévisionnel | <p>Personnel : 1 à 2 postes en CDI/ETP 70 000 €/an</p> <p>2 à 3 CDDI : 50 000 €/an</p> <p>Charges fixes : 3000 à 5000 €/an</p> <p>Charges variables administratives (petit matériel bureautique et communication/ frais de déplacement/ téléphone) : 4 000 €/</p> |

| | |
|---------------------|--|
| | Charges variables production maraichères (achats de plans, remplacement outils jardinages....) 1500 €/an Investissement (serre, matériel) : 15 000€ |
| Plan de financement | Reste à déterminer |
| Calendrier | 3 ^{ème} et 4 ^{ème} trimestre 2021 : finalisation de la construction du projet, et son modèle économique 2022 : <ul style="list-style-type: none"> - Recherche des financements - Embauche prévisionnelle du premier salarié début 2022 et d'1 CDDI pour remise en état du terrain. |

Rénovation énergétique du bâtiment ALSH

CRTE Interco Normandie Sud Eure

| | |
|----------------------------|--|
| Orientation stratégique n° | 4- LA TRANSITION ECOLOGIQUE DU TERRITOIRE |
| Thématique | Performance énergétique |
| Action n° | 114 |
| Maître d'ouvrage | Mairie d'Ambenay Collectivité locale |
| Description de l'action | Engager une réflexion de rénovation énergétique du bâtiment mis à disposition de l'INSE pour y accueillir l'ALSH Optimiser un bâtiment existant dont les fenêtres et portes ont déjà été rénovées avant la mise à disposition |
| Partenaires | Interco Normandie Sud Eure et SIEGE Initier une réflexion commune pour étudier une solution de chauffage au travers du développement du photovoltaïque |
| Calendrier | 2023 -2024 |

Rénovation du parc locatif de la commune de Breteuil

CRTE Interco Normandie Sud Eure

| | |
|----------------------------|--|
| Orientation stratégique n° | 4 – LA TRANSITION ECOLOGIQUE DU TERRITOIRE |
| Thématique | Performance énergétique |
| Action n° | 115 |
| Maître d'ouvrage | Mairie de Breteuil 27160 Collectivité locale |
| Description de l'action | <p>La commune de Breteuil souhaite lancer une opération de réhabilitation de son patrimoine logement en intégrant les préoccupations environnementales afin d'optimiser les espaces, de privilégier les énergies renouvelables et apporter une qualité de confort.</p> <p>La commune souhaite répondre aux exigences de la loi de transition énergétique pour la croissance verte afin d'atteindre un niveau de performance conforme aux normes BBC.</p> <p>Ces travaux concernent six bâtiments situés sur l'ensemble de la commune nouvelle de Breteuil. L'objectif de cette opération est de louer ces appartements. L'ensemble des bâtiments permet de rassembler une vingtaine de logements.</p> <p>Ils sont répartis sur les trois anciennes communes de Breteuil de manière suivantes :</p> <ul style="list-style-type: none">• Breteuil<ul style="list-style-type: none">– Ecole de Breteuil– Rue de Clologe• Cintray<ul style="list-style-type: none">– L'ancien Presbytère– L'école• La Guéroulde :<ul style="list-style-type: none">– L'école maternelle– Rue de la poste <p>Le projet a pour objectif de rendre la commune de Breteuil plus attractive et permettre à la population un accès à des logements moins énergivores.</p> |

| | |
|-------------------|---|
| Coût prévisionnel | Maîtrise d'œuvre – Groupement ACAU : réalise le diagnostic, réalise deux scénarii par bâtiment en phase ESQ/APS, réalisation de la phase APD pour chacun des bâtiments : 84 990.00 € HT Réalisation de l'ensemble des plans d'intérieurs de l'existant, et des façades : Cabinet DAVRINCHE : 39 390 € HT |
| Calendrier | Réalisation des plans de l'existant été 2021 Diagnostic et scénarii 6 mois à compter de la mi-septembre 2021. |

Rénovation énergétique des bâtiments publics communaux de Breteuil

CRTE Interco Normandie Sud Eure

| | |
|----------------------------|---|
| Orientation stratégique n° | 4 – LA TRANSITION ECOLOGIQUE DU TERRITOIRE |
| Thématique | Performance énergétique |
| Action n° | 116 |
| Maître d'ouvrage | Mairie de Breteuil 27160 Collectivité locale |
| Description de l'action | <p>Une politique de réhabilitation énergétique des bâtiments est souhaitée par la commune.</p> <p>La commune s'appuiera sur le diagnostic énergétique des bâtiments afin d'élaborer le schéma directeur immobilier et avoir les orientations de travail sur son patrimoine.</p> <p>Pour ce faire, une convention sera établie avec le SIEGE 27 afin de bénéficier des compétences d'un conseiller en énergie partagée et d'un économiste de flux.</p> <p>Ceux-ci réaliseront un inventaire du patrimoine et analyseront les consommations et dépenses énergétiques.</p> <p>Ils préconiseront et prioriseront les travaux à réaliser, ils aideront la commune à la rédaction du cahier des charges pour la réalisation d'un audit énergétique élément essentiel pour bénéficier des aides financières.</p> |
| Partenaires | SIEGE 27 ETAT DEPARTEMENT REGION ADEME |
| Coût prévisionnel | Convention avec le SIEGE 27 pour 3 ans sur la base de 1.20 €/habitant et par an. |
| Calendrier | Mise en place du CPE et de l'économiste de flux fin 2021 début 2022. |

Rénovation énergétique et agrandissement de la mairie de la Haye-Saint-Sylvestre

CRTE Interco Normandie Sud Eure

| | |
|----------------------------|--|
| Orientation stratégique n° | 4 – LA TRANSITION ECOLOGIQUE DU TERRITOIRE |
| Thématique | Performance énergétique |
| Action n° | 119 |
| Maître d'ouvrage | Commune de la Haye Saint Sylvestre Collectivité locale |
| Description de l'action | <p>La mairie de la commune de la Haye-Saint-Sylvestre est assez vétuste et n'a pas connu de rénovation importante depuis sa construction pendant la seconde moitié du 19ème siècle.</p> <p>Le bâtiment ne permet pas de recevoir le public dans les conditions règlementaires dû à son statut et nécessite un agrandissement.</p> <p>L'isolation, le chauffage et la mise aux normes du bâtiment permettront de meilleures conditions de travail et d'accueil et également de pouvoir baisser la consommation énergétique.</p> <p>L'accessibilité aux personnes à mobilité réduite sera créée. C'est la raison pour laquelle, une rénovation relativement globale et d'envergure de ce bâtiment a été décidée.</p> <p>Les travaux d'agrandissement nécessitent la rénovation et la transformation de l'existant de la manière suivante :</p> <ul style="list-style-type: none"> • Désamiantage et démolition • Assainissement, voirie et réseaux divers • Gros œuvre, maçonnerie et ravalement • Charpente bois • Couverture ardoise et zinguerie • Menuiseries extérieures aluminium, PVC, ouvrages métalliques • Isolation, doublage, cloisons et plafonds • Menuiseries intérieures bois • Carrelage et faïence • Plomberie, sanitaire • Electricité, VMC, chauffage • Peinture, revêtements muraux |

| | | | | | |
|---------------------|---|-------------------------------|--------------------|------------------|-------|
| | <p>Ainsi la surface utile de la mairie passera de 42.62 m² à 117.10 m², elle comprendra :</p> <ul style="list-style-type: none"> • Accueil secrétariat – 18.51 m² • Bureau du Maire – 15.09 m² • Salle de réunion – 28.57 m² • Sanitaire avec sas – 4.87 m² • Local fournitures – 11.43 m² • Local dossiers – 16.81 m² • Local archives – 21.82 m² <p>Le parti pris d'aménagement permettra de transformer le bâti nouvellement aménagé en logement sans aucune difficulté particulière (hypothèse où la commune serait amenée dans les années à venir à fusionner avec d'autres communes et que le bâtiment serait amené alors à trouver une nouvelle vocation).</p> | | | | |
| Partenaires | Département Eure dans le cadre du contrat de territoire, dossier en cours | | | | |
| Coût prévisionnel | <p>Etude préalable/maitrise œuvre/amo : 19 000 € HT Travaux : 192 000 € HT Total : 211 000 € HT</p> | | | | |
| Plan de financement | Coût des travaux H.T. :211 000 € | | | | |
| | Financement | Montant H.T. de la subvention | Date de la demande | Date d'obtention | Taux |
| | Union Européenne | | | | |
| | Subvention D.E.T.R. | 84 400 € | 17/02/2021 | | 40 % |
| | Région | | | | |
| | Département | 50 000 € | 17/02/2021 | | 24 % |
| | Fonds de concours | | | | |
| | Autres subventions | | | | |
| | Sous/Total subventions publiques | 134 400 € | | | |
| | Autofinancement | | | | |
| | Emprunt | 76 600 € | | | 36 % |
| | TOTAL | 211 000 € | | | 100 % |
| Calendrier | <p>Novembre 2021 : Permis de construire 1er trimestre 2022 : Consultation des entreprises 2ème trimestre 2022 + 2ème semestre 2022 : Réalisation des travaux</p> | | | | |

Rénovation énergétique et réhabilitation du logement communal de la Haye-Saint-Sylvestre

CRTE Interco Normandie Sud Eure

| | |
|----------------------------|--|
| Orientation stratégique n° | 4 – TRANSITION ECOLOGIQUE DU TERRITOIRE |
| Thématique | Performance énergétique |
| Action n° | 120 |
| Maître d'ouvrage | Commune de la Haye Saint Sylvestre Collectivité locale |
| Description de l'action | <p>Le logement de la commune de la Haye Saint Sylvestre est assez vétuste et n'a pas connu de rénovation importante depuis plusieurs décennies.</p> <p>L'isolation, le chauffage et la réhabilitation du bâtiment permettront de meilleures conditions d'habitat et également de pouvoir baisser la consommation énergétique.</p> <p>C'est la raison pour laquelle, une rénovation relativement globale et d'envergure de ce bâtiment sera à réaliser.</p> |
| Partenaires | |
| Coût prévisionnel | Pas de coût prévisionnel actuellement |
| Plan de financement | |
| Calendrier | Année 2023 voire 2024 |

Rénovation de logements communaux

CRTE Interco Normandie Sud Eure

| | |
|----------------------------|--|
| Orientation stratégique n° | 4 – LA TRANSITION ÉNERGÉTIQUE |
| Thématique | Performance énergétique |
| Action n° | 121 |
| Maître d'ouvrage | Mairie de La Neuve Lyre Collectivité locale |
| Description de l'action | Rénovation énergétique de 6 logements anciens, amélioration de l'accessibilité, salubrité par la mise en place d'aérations. 6 à 15 locataires possible. 2 appartements type T3 de 63,50 m ² 1 appartement type T2 de 32 m ² 1 appartement type T2 de 30 m ² 1 appartement type T2 de 41 m ² 1 appartement type T2 de 46 m ² |
| Partenaires | La commune s'engage à rénover ses propres logements pour améliorer le confort et faire faire une économie d'énergie aux occupants. |
| Coût prévisionnel | Remplacement des radiateurs = 10.620 €HT Remplacement des fenêtres simple vitrage en double vitrage = 33.150 €HT VMC dans tous les logements = 5.850 €HT Volets roulants = 11.115 €HT 2 Salles de bains à rénover = 3867,50 €HT Accès à l'immeuble pour PMR = 2.800 €HT Honoraires = 12.980,25 €HT TOTAL de l'opération = 80.382,75 €HT en investissement |
| Plan de financement | Plan de relance. Étude réalisée par le service technique de la commune. |
| Calendrier | Divers diagnostics à réaliser et étude APD en cours. Consultation des entreprises début 2022. Début des travaux mi 2022 Achèvement des travaux mi 2023 |

Rénovation du mode de chauffage dans l'église du Lesme

CRTE Interco Normandie Sud Eure

| | |
|----------------------------|--|
| Orientation stratégique n° | 4 – LA TRANSITION ENERGETIQUE |
| Thématique | Performance énergétique |
| Action n° | 122 |
| Maître d'ouvrage | Commune du Lesme Collectivité locale |
| Description de l'action | Le chauffage dans l'église du Lesme date des années 1970 et n'est plus conforme Cependant l'église accueille des cérémonies toute l'année : Des messes (2 à 3 par an) Des mariages (2 à 3 par an) Des enterrements (4 à 6 par an) Des concerts (1 à 2 par an) |
| Coût prévisionnel | 20 000€ HT (devis à actualiser car datant de 2017) |
| Plan de financement | <ul style="list-style-type: none">- Commune- Foyer Rural (association)- DETR- DRAC |
| Calendrier | Etude à actualiser début 2022 Travaux fin 2022 ou 2023 |

Réfection de la toiture et isolation de la salle polyvalente

CRTE Interco Normandie Sud Eure

| | |
|----------------------------|---|
| Orientation stratégique n° | 4 – LA TRANSITION ENERGETIQUE |
| Thématique | Performance énergétique |
| Action n° | 123 |
| Maître d'ouvrage | Commune du Lesme Collectivité locale |
| Description de l'action | <ul style="list-style-type: none">• Isolation de la salle polyvalente, qui est un ancien bâtiment réhabilité en 1985• Réfection de la toiture pour accéder aux combles et améliorer l'étanchéité |
| Coût prévisionnel | Devis de 44 140€ HT |
| Plan de financement | <ul style="list-style-type: none">- DETR- Région- Commune |
| Calendrier | Année 2023 ou 2024 |

Pose de panneaux solaires

CRTE Interco Normandie Sud Eure

| | |
|----------------------------|---|
| Orientation stratégique n° | 4 – LA TRANSITION ENERGETIQUE |
| Thématique | Performance énergétique |
| Action n° | 124 |
| Maître d’ouvrage | Commune du Lesme Collectivité locale |
| Description de l’action | <ul style="list-style-type: none">• Pose de panneaux solaires sur un bâtiment communal d’une surface de 200m²• Possibilité de fournir de l’énergie pour la mairie et quelques logements ou / et à EDF |
| Coût prévisionnel | 35 000€ HT Estimation en attente de devis |
| Plan de financement | <ul style="list-style-type: none">- DETR- Région- Commune |
| Calendrier | Année 2024 |

Réhabilitation du village retraite

CRTE Interco Normandie Sud Eure

| | |
|--------------------------------------|---|
| Orientation stratégique n° | 4 – LA TRANSITION ECOLOGIQUE DU TERRITOIRE |
| Thématique | Performance énergétique |
| Action n° | 125 |
| Maître d'ouvrage | Logement Familial de l'Eure |
| AMO Maitre d'oeuvre | LFE LFE |
| Description de l'action | Hébergement – maintien en autonomie Réhabilitation du village retraite existant Gestion par le groupe SOS SENIORS |
| Partenaires | Mesnils-sur-Iton Département Etat Agence Régionale de Santé |
| Coût prévisionnel | 8 000 000 € HT |
| Plan de financement | Subvention : 2 572 000 € Emprunt : 5 458 000 € |
| Calendrier | Etudes : 2022-2023 Réalisation : 2024-2026 |
| Indicateurs d'évaluation proposés | Accroissement du maintien en autonomie sur le territoire. |

Agrandissement et rénovation énergétique de l'ancienne cantine de St Denis-du-Béhélan

CRTE Interco Normandie Sud Eure

| | |
|----------------------------|---|
| Orientation stratégique n° | LA TRANSITION ECOLOGIQUE DU TERRITOIRE |
| Thématique | Performance énergétique |
| Action n° | 126 |
| Maître d'ouvrage | Mairie de Marbois Collectivité territoriale |
| Description de l'action | <p>Agrandissement et rénovation énergétique de l'ancienne cantine de Saint Denis du Béhélan en vue de sa réhabilitation en salle d'activité pour le club des aînés</p> <p>Le projet a été présenté au conseil municipal le 16/09/2021. L'intérêt du projet est d'offrir au club des aînés un endroit qui leur soit dédié et qui corresponde à l'augmentation du nombre de ses adhérents du fait de la création de la commune nouvelle. Le local actuel ne dispose pas de toilettes, est chauffé au fuel et n'est pas isolé. Nous profiterons de son agrandissement afin de le mettre aux normes BBC (isolation, remplacement du chauffage au fuel par l'installation d'une pompe à chaleur)</p> |
| Partenaires | <p>Les partenaires : La Région, le Département, INSE</p> <p>Les prochaines étapes consistent à retenir un maître d'œuvre et faire chiffrer les travaux</p> |
| Coût prévisionnel | Rénovation du bâtiment : 40 k€ en investissement |
| Plan de financement | Recours à l'emprunt DETR |
| Calendrier | <p>Identification du maître d'œuvre : 1^{er} trimestre 2022</p> <p>Chiffrage : 2^{ème} trimestre 2022</p> <p>Réalisation des travaux ; 3^{ème} et 4^{ème} trimestre 2022</p> |

Rénovation énergétique logements de 2 communaux de Marbois

CRTE Interco Normandie Sud Eure

| | |
|----------------------------|---|
| Orientation stratégique n° | 4 – LA TRANSITION ECOLOGIQUE DU TERRITOIRE |
| Thématique | Performance énergétique |
| Action n° | 127 |
| Maître d'ouvrage | Mairie de Marbois Collectivité territoriale |
| Description de l'action | Remplacer le chauffage au fuel des 2 logements appartenant à la commune (St Denis) par 2 pompes à chaleur et isolation afin de diminuer l'empreinte carbone et l'émission de gaz à effet de serre Le projet a été présenté au conseil municipal le 16/09/2021. L'intérêt du projet consiste à remplacer le chauffage collectif au fuel des 2 logements loués par la commune, par 2 pompes à chaleur (1 par logement) et procéder à l'isolation d'un des 2 logements |
| Partenaires | Les partenaires : La région, le département, INSE Les prochaines étapes consistent à sélectionner les entreprises et faire chiffrer les travaux |
| Coût prévisionnel | Travaux de mise en place de pompes à chaleur et isolation : 45 k€ en investissement |
| Plan de financement | Recours à l'emprunt |
| Calendrier | Identification des entreprises : 4 ^{ème} trimestre 2022 Chiffrage : 1er trimestre 2023 Réalisation des travaux ; 2 ^{ème} trimestre 2023 |

Isolation thermique de l'école de Marbois

CRTE Interco Normandie Sud Eure

| | |
|----------------------------|--|
| Orientation stratégique n° | 4 – L ATRANSITION ECOLOGIQUE DU TERRITOIRE |
| Thématique | Performance énergétique |
| Action n° | 128 |
| Maître d'ouvrage | Mairie de Marbois Collectivité territoriale |
| Description de l'action | Isolation thermique et diminution de la consommation énergétique 2ème partie des travaux d'installation des volets électriques dans l'école communale afin d'améliorer l'isolation thermique, de baisser la consommation électrique et améliorer le confort de travail des enfants. Le projet a été présenté au conseil municipal le 16/09/2021. L'intérêt du projet consiste à finaliser la pose de volets sur l'ensemble de l'école |
| Partenaires | Les partenaires : La région, le département Les prochaines étapes consistent à sélectionner des entreprises et faire chiffrer les travaux |
| Coût prévisionnel | Installation de volets additionnels : 10 k€ en investissement |
| Plan de financement | Recours aux fonds propres |
| Calendrier | Identification des entreprises : 1 ^{er} trimestre 2023 Chiffrage : 2ème trimestre 2023 Réalisation des travaux ; 3ème trimestre 2023 |

Transformer l'actuelle salle d'activité des Essarts en logement social

CRTE Interco Normandie Sud Eure

| | |
|----------------------------|---|
| Orientation stratégique n° | 4 – LA TRANSITION ECOLOGIQUE DU TERRITOIRE |
| Thématique | Performance énergétique |
| Action n° | 129 |
| Maître d'ouvrage | Mairie de Marbois Collectivité territoriale |
| Description de l'action | <p>Transformer l'actuelle salle d'activité de Les Essarts en logement social aux normes BBC L'objectif est de diminuer l'empreinte carbone et augmenter le nombre de logements sociaux en milieu rural</p> <p>Le projet a été présenté au conseil municipal le 16/09/2021. L'intérêt du projet consiste à transformer l'actuelle salle d'activité de Les Essarts en logement social afin d'augmenter, sur notre commune, le nombre de logements en location, à faible loyer pour des personnes à revenus modestes. Nous en profiterons pour mettre le bâtiment aux normes BBC (isolation et remplacement de la chaudière au fuel par une pompe à chaleur)</p> |
| Partenaires | <p>Les partenaires : La région, le département</p> <p>Les prochaines étapes consistent à sélectionner un maître d'œuvre, sélectionner les entreprises et faire chiffrer les travaux</p> |
| Coût prévisionnel | Travaux d'aménagement et mise aux normes BBC : 80 k€ en investissement |
| Plan de financement | Recours à l'emprunt |
| Calendrier | <p>Identification du maître d'œuvre : 4^{em} trimestre 2025 Identification des entreprises : 1^{er} trimestre 2026 Chiffrage : 2^{em} trimestre 2026 Réalisation des travaux ; 3^{ème} et 4^{ème} trimestre 2026</p> |

Construction et réaménagement des ateliers des services techniques de Mesnil-sur-Iton

CRTE Interco Normandie Sud Eure

| | |
|---|--|
| Orientation stratégique n° | 4 – LA TRANSITION ECOLOGIQUE DU TERRITOIRE |
| Thématique | Performance énergétique |
| Action n° | 130 |
| Maître d'ouvrage AMO Maitrise d'œuvre | Commune de Mesnil-sur-Iton Non défini Conseil : CAUE27 Non défini |
| Description de l'action | Construction d'un atelier aux normes pour l'accueil mutualisé des agents techniques de la commune nouvelle, services des espaces verts et techniques. Amélioration des conditions de travail du personnel, Sécurisation du matériel, Optimisation des équipes et matériels. Toiture photovoltaïque Bâtiment faible consommation énergétique Réhabilitation de l'atelier actuel pour optimiser son utilisation pour le service voirie |
| Partenaires | CAUE27 Etat INSE27 : mise à disposition du terrain SIEGE 27 |
| Coût prévisionnel | 500 000 € construction 100 000 € réaménagement de l'ancien local |
| Plan de financement | DETR – DSIL : 60% Autofinancement : 20% Emprunt : 20% |
| Calendrier | Etudes : fin 2021 Réalisation : 2022 |
| Indicateurs d'évaluation proposés | Augmentation des conditions de travail |

ETUDE ENERGETIQUE DES BATIMENTS COMMUNAUX

CRTE Interco Normandie Sud Eure

| | |
|-----------------------------------|--|
| Orientation stratégique n° | 4 – LA TRANSITION ECOLOGIQUE DU TERRITOIRE |
| Thématique | Performance énergétique |
| Action n° | 131 |
| Maître d'ouvrage | Commune de Mesnils-sur-Iton |
| AMO | Siège 27 |
| Description de l'action | Rénovation énergétique des bâtiments communaux ayant pour but de réduire les consommations d'énergie. Une étude est nécessaire. Elle sera suivie de travaux. 100 bâtiments concernés. Conseil en économie partagée Econome de flux |
| Partenaires | Siège 27 Conseiller en économie partagée Econome de flux |
| Coût prévisionnel | Pré étude : 20 000 € |
| Plan de financement | Autofinancement |
| Calendrier | 2022-2023 |
| Indicateurs d'évaluation proposés | Déterminer l'économie potentielle en énergie et le mode de chauffage et d'énergie |

Rénovation de 2 logements temporaires à Roman et Grandvilliers

CRTE Interco Normandie Sud Eure

| | |
|-----------------------------------|--|
| Orientation stratégique n° | 4 – LA TRANSITION ECOLOGIQUE DU TERRITOIRE |
| Thématique | Performance énergétique |
| Action n° | 132 |
| Maître d’ouvrage | Commune de Mesnils-sur-Iton |
| Maitrise d’oeuvre | Architecte |
| Description de l’action | Accueil temporaire, aide ponctuelle. La rénovation de deux bâtiments est nécessaire pour cet accueil temporaire. La réhabilitation s’inscrit dans la rénovation énergétique avec des entreprises qualifiées RGE. |
| Partenaires | Siège 27 Conseiller en économie d’énergie INSE27 LEADER |
| Coût prévisionnel | 260 000 € |
| Plan de financement | Leader 100 000 € Autofinancement : 160 000 € |
| Calendrier | Travaux 2021-2022 |
| Indicateurs d’évaluation proposés | Offre de logements temporaires et de secours sur Mesnils-sur-Iton |

Rénovation de l'ancienne gendarmerie pour un nouvel usage de service au public

CRTE Interco Normandie Sud Eure

| | |
|-----------------------------------|---|
| Orientation stratégique n° | 4 – LA TRANSITION ECOLOGIQUE DU TERRITOIRE |
| Thématique | Performance énergétique |
| Action n° | 133 |
| Maître d'ouvrage | Commune de Mesnils-sur-Iton |
| Assistant à maîtrise d'ouvrage | Non défini |
| Maitre d'œuvre | Non défini |
| Description de l'action | Suite à la construction en 2022-2023 de la nouvelle gendarmerie, le bâtiment de l'ancienne gendarmerie sera affecté aux locaux de la police municipale ou autre service public Bilan énergétique et travaux de mise aux normes énergétiques et environnementales |
| Partenaires | Etat Monlogement27 Siege27 |
| Coût prévisionnel | 100 000 € |
| Plan de financement | Etat Autofinancement |
| Calendrier | Bilan : 2022 Travaux : 2024-2026 |
| Indicateurs d'évaluation proposés | Amélioration de l'accueil du public. |

Réhabilitation de l'école de Damville

CRTE Interco Normandie Sud Eure

| | |
|-----------------------------------|--|
| Orientation stratégique n° | 4 – LA TRANSITION ECOLOGIQUE DU TERRITOIRE |
| Thématique | Performance énergétique Education, culture, sports et loisirs |
| Action n° | 134 |
| Maître d'ouvrage | Commune de Mesnils-sur-Iton |
| AMO | Non défini Conseil : CAUE 27 |
| Maitre d'oeuvre | Non défini |
| Description de l'action | Aménagement – réhabilitation de l'école. Mise aux normes et en sécurité. Réorganisation et optimisation du bâtiment pour l'accueil des élèves. |
| Partenaires | CAUE27 Education nationale Etat |
| Coût prévisionnel | Etudes : 20 000 € Travaux : 400 000 € |
| Plan de financement | ETAT (DETR) CD27 |
| Calendrier | Etudes : 2022 Programme des travaux : 2023-2024 |
| Indicateurs d'évaluation proposés | Accueil scolaire |

Rénovation des logements de l'ancienne gendarmerie

CRTE Interco Normandie Sud Eure

| | |
|-----------------------------------|--|
| Orientation stratégique n° | 4 – LA TRANSITION ECOLOGIQUE DU TERRITOIRE |
| Thématique | Performance énergétique |
| Action n° | 135 |
| Maître d'ouvrage | Bailleur social |
| Assistant à maîtrise d'ouvrage | Non défini |
| Maîtrise d'oeuvre | Non défini |
| Description de l'action | Après la construction de la nouvelle gendarmerie sur 2022-2023. Les logements actuels seront remis en location. Cela nécessitera la réalisation de travaux de remise aux normes RGE <ul style="list-style-type: none"> – 1 pavillon – 5 logements/appartements |
| Partenaires | Etat Bailleur social SIEGE27 Conseiller en économie partagé et économe de flux |
| Coût prévisionnel | Bilan énergétique Travaux à définir suite au bilan énergétique |
| Plan de financement | |
| Calendrier | 2024-2026 |
| Indicateurs d'évaluation proposés | Offre locative élargie Augmentation du bilan énergétique |

SALLE DES FETES DE GOUVILLE

CRTE Interco Normandie Sud Eure

| | |
|---|---|
| Orientation stratégique n° | 4 – LA TRANSITION ECOLOGIQUE DU TERRITOIRE |
| Thématique | Performance énergétique |
| Action n° | 136 |
| Maître d’ouvrage | Mairie de Mesnils-sur-Iton 27240 |
| Assistant à maîtrise d’ouvrage Maîtrise d’œuvre | Non défini Non défini |
| Description de l’action | bilan énergétique du bâtiment travaux de mise aux normes RGE et réhabilitation (Isolation – Chauffage – Menuiserie) |
| Partenaires | SIEGE 27 Conseil en économique d’énergie et économe de flux |
| Coût prévisionnel | Bilan : 10 000 € Travaux : 100 000 € HT |
| Plan de financement | Etat Autofinancement |
| Calendrier | Etudes sur 2022 Travaux : 2023-2026 |
| Indicateurs d’évaluation proposés | Bilan énergétique Attrait en réhabilitation |

**Remplacement complet de l'installation de la chaudière fioul
communale
Commune de Neaufles Auvergny
CRTE Interco Normandie Sud Eure**

| | |
|----------------------------|---|
| Orientation stratégique n° | 4- LA TRANSITION ECOLOGIQUE DU TERRITOIRE |
| Thématique | Performance énergétique |
| Action n° | 137 |
| Maître d'ouvrage | Mairie de Neaufles Auvergny Collectivité territoriale |
| Description de l'action : | Intérêt : Economie d'énergie, Environnement Remplacement de l'installation complète de chauffage (actuellement chaudière Fuel) Etude installation d'une pompe à chaleur Chaudière qui chauffe l'ensemble Mairie – Ludothèque – Cantine et Bâtiment |
| Partenaires | En discussion et réflexion Préfecture (DETR) INSE27 (Mutualisation Grpt ?) |
| Coût prévisionnel | Devis en attente de définition plus précise du projet |
| Plan de financement | Autofinancement – Participation financière (notamment DETR) |
| Calendrier | 2026 |

Changement fenêtres et portes de bâtiments communaux Commune de Neaufles Auvergny

CRTE Interco Normandie Sud Eure

| | |
|----------------------------|--|
| Orientation stratégique n° | 4- LA TRANSITION ECOLOGIQUE DU TERRITOIRE |
| Thématique | Performance énergétique |
| Action n° | 138 |
| Maître d'ouvrage | Mairie de Neaufles Auvergny Collectivité territoriale |
| Description de l'action : | Intérêt : Economie d'énergie Changement de fenêtres simple vitrage d'origine des bâtiments suivants : <ul style="list-style-type: none"> - Mairie (salle des mariages et étage) - les anciens bâtiments scolaires qui servent désormais à la Ludothèque (La Ludo de l'Iton) et au centre de Loisirs |
| Partenaires | Préfecture (DETR) |
| Coût prévisionnel | Devis en attente |
| Plan de financement | Autofinancement – subvention DETR |
| Calendrier | 2023 |

Rénovation énergétique de bâtiments communaux

**Commune de St Christophe sur Avre
SIVOS de Chennebrun St Christophe**

CRTE Interco Normandie Sud Eure

| | |
|----------------------------|---|
| Orientation stratégique n° | LA TRANSITION ENERGETIQUE DU TERRITOIRE |
| Thématique | Performance énergétique |
| Action n° | 139 |
| Maître d'ouvrage | Mairie de Saint Christophe sur Avre (Eure) Collectivité locale |
| Maître d'ouvrage | SIVOS de Chennebrun – St Christophe sur Avre (Eure) Syndicat intercommunal |
| Description de l'action | <p>Projet : Rénovation de bâtiments communaux qui accueillent notamment</p> <ul style="list-style-type: none"> • la mairie de Saint Christophe sur Avre : service public • le logement communal de Saint Christophe sur Avre : une famille avec enfant • l'école primaire du regroupement pédagogique de Chennebrun – St Christophe (gestion par le SIVOS de Chennebrun – St Christophe sur Avre) : 29 élèves <p>Situation actuelle et besoins : La chaudière au fioul qui chauffe l'ensemble des bâtiments susnommés a plus de 40 ans et n'est plus réparable. De plus ce mode de chauffage n'est désormais ni économiquement ni écologiquement viable. Les fenêtres de l'école et du logement sont en simple vitrage, entourages bois. Les greniers ne sont pas isolés (surplomb de l'école, de la mairie et du logement communal, et archives de la mairie).</p> <p>Projet : 1/ Remplacement de l'ancienne chaudière au fioul par 2 chaudières PAC air / eau 2/ Remplacement de 12 fenêtres et d'une porte d'entrée en PVC et double-vitrage (école et logement) 3/ Isolation des greniers (remplacements parquets et remplissage entre solives)</p> |

| | |
|---------------------|--|
| Partenaires | <p>Mairie de Saint Christophe sur Avre SIVOS de Chennebrun – St Christophe sur Avre Artisans locaux Les devis sont en cours d'établissement Les prestations sont souhaitées pour le printemps 2022 (nécessité d'installer le nouveau mode de chauffage avant l'hiver suivant)</p> |
| Coût prévisionnel | <p>Coût total estimé à 60.000 €HT dont :</p> <p>1/ Chauffage : fourchette 30.000 à 36.000 €HT 2/ Isolation porte et fenêtres : fourchette 14.000 à 16.000 € HT 3/ Isolation greniers : fourchette 6.000 à 8.000 € HT</p> |
| Plan de financement | <p>Budget de la mairie de St Christophe sur Avre Budget du SIVOS de Chennebrun – St Christophe sur Avre Avec établissement éventuel d'une convention entre la mairie et le SIVOS</p> <p>Subventions sollicitées (plan de relance, DETR, ...)</p> |
| Calendrier | <p>Septembre 2021 : élaboration du projet 4e trimestre 2021 : dépôt des demandes de subventions Printemps 2022 : début souhaité des travaux Automne 2022 : Nécessité de pouvoir mettre en service le nouveau mode de chauffage</p> |

Finalisation de la rénovation de la Mairie de Saint-Victor-sur-Avre

CRTE Interco Normandie Sud Eure

| | |
|----------------------------|---|
| Orientation stratégique n° | LA TRANSITION ECOLOGIQUE DU TERRITOIRE |
| Thématique | Performance énergétique |
| Action n° | 140 |
| Maître d'ouvrage | Commune de Saint-Victor-sur-Avre Collectivité locale |
| Description de l'action | <p>Objectifs :</p> <ul style="list-style-type: none"> - Lutter contre la dégradation des bâtiments communaux - Améliorer la performance énergétique des bâtiments <p>Des travaux importants ont déjà été réalisés :</p> <ul style="list-style-type: none"> - En 2016 : réhabilitation de la mairie comprenant la réfection complète de l'installation électrique, la pose de carrelage, l'isolation intérieure et sa mise en état d'accessibilité aux personnes à mobilité réduite, - En 2017 : réfection totale de la couverture, à l'identique, en petites tuiles plates anciennes dites du pays (charpente rongée par les insectes parasites) et pose de gouttières <p>Les enduits extérieurs de la mairie sont en très mauvais état et se délitent. Notre souhait serait de procéder à la rénovation complète du ravalement extérieur complétant l'isolation thermique du bâtiment et son étanchéité (façade principale exposée plein ouest).</p> |
| Partenaires | |
| Coût prévisionnel | 15 000€ |
| Plan de financement | ETAT (DETR, DSIL) Aucun financement n'est pour l'instant mobilisé. |
| Calendrier | Ce projet, au stade de la réflexion actuellement, pourrait être réalisé en 2023 ou 2024. |

Aménagement d'une salle associative et culturelle à Francheville

CRTE Interco Normandie Sud Eure

| | |
|-----------------------------------|---|
| Orientation stratégique n° | 4 - LA TRANSITION ECOLOGIQUE DU TERRITOIRE |
| Thématique | Performance énergétique |
| Action n° | 143 |
| Maître d'ouvrage | Commune de Verneuil-d'Avre-et-d'Iton Collectivité locale |
| Description de l'action | L'objectif est de réaménager l'ancien Arsenal des pompiers de Francheville afin de permettre l'activité de plusieurs associations. L'infrastructure doit autoriser la polyvalence et la sécurité des utilisateurs |
| Partenaires | Etat Région |
| Coût prévisionnel | <ul style="list-style-type: none"> - Maîtrise d'œuvre : 25 000€ HT - Contrôle technique : 6 500€ HT - Coordinateur SPS : 3 500€ HT - Marché travaux : 230 000€ HT - Option : 2 niveaux 121 000€ HT <p style="text-align: right;">Total : 386 000€ HT</p> |
| Plan de financement | DETR Région |
| Calendrier | Début des études fin 2022 |
| Indicateurs d'évaluation proposés | |

Réhabilitation énergétique de l'école primaire de Francheville Verneuil-d'Avre-et-d'Iton

CRTE Interco Normandie Sud Eure

| | |
|----------------------------|---|
| Orientation stratégique n° | 4 - LA TRANSITION ECOLOGIQUE DU TERRITOIRE |
| Thématique | Performance énergétique |
| Action n° | 144 |
| Maître d'ouvrage | Commune de Verneuil-d'Avre-et-d'Iton Collectivité locale |
| Maître d'œuvre | Mise en concurrence en cours |
| Description de l'action | Un diagnostic énergétique de l'ensemble des écoles du territoire communal a été réalisé afin de proposer des pistes d'amélioration. L'objectif est donc pour cette structure scolaire de Francheville de passer en phase travaux suite aux préconisations. |
| Partenaires | |
| Coût prévisionnel | <ul style="list-style-type: none"> - Maîtrise d'œuvre : 29 167€ HT - Contrôle technique : 4 167€ HT - Coordinateur SPS : 4 167€ HT - Marché travaux : 291 667€ HT <p style="text-align: right;">Total : 329 168€ HT</p> |
| Plan de financement | DETR Région |
| Calendrier | Démarrage des travaux au mieux à l'été 2023 |

Réhabilitation de la salle culturelle et numérique Verneuil-d'Avre-et-d'Iton

CRTE Interco Normandie Sud Eure

| | |
|----------------------------|---|
| Orientation stratégique n° | 4 – LA TRNSITION ECOLOGIQUE DU TERRITOIRE |
| Thématique | Performance énergétique |
| Action n° | 145 |
| Maître d'ouvrage | Commune de Verneuil-d'Avre-et-d'Iton Collectivité locale |
| Maître d'œuvre | Ateliers Saint-Georges Architecture |
| Description de l'action | L'objectif est d'améliorer la consommation énergétique de ce bâtiment et de rendre l'acoustique performant, ainsi que d'optimiser l'éclairage intérieur. |
| Partenaires | |
| Coût prévisionnel | <ul style="list-style-type: none"> - Maîtrise d'œuvre : 93 210€ HT - Etude énergétique : 2 200€ HT - Contrôle technique : 8 333€ HT - Coordinateur SPS : 4 167€ HT - Marché travaux : 1 335 000 € HT - Options (flocage + extérieur) : 105 000€ HT <p style="text-align: right;">Total : 1 547 910 € HT</p> |
| Plan de financement | DETR Région |
| Calendrier | Le dossier est en phase APD. La réalisation dépendra des subventions 2024-2026 |

Modernisation du groupe scolaire : rénovation énergétique et câblage

CRTE Interco Normandie Sud Eure

| | |
|----------------------------|---|
| Orientation stratégique n° | 4 – TRANSITION ECOLOGIQUE DU TERRITOIRE |
| Thématique | Performance énergétique |
| Action n° | 146 |
| Maître d'ouvrage | Mairie de BOURTH Collectivité Locale |
| Maître d'ouvrage | SILOGE Assistant à Maitrise d'Ouvrage |
| Description de l'action | <ul style="list-style-type: none"> • Intérêt du projet : réhabilitation d'un bâtiment existant • Historique et Caractéristiques principales du projet : bâtiment des années 1956 - Déperdition énergétique – économie d'Energie • Souhait de câbler l'ensemble du bâtiment pour résoudre le problème de connexion internet et optimiser le débit. Le projet d'équipement de l'école en tableau numérique est en cours (2 classes déjà équipées), mais l'investissement est suspendu faute de bonne connexion. • Surface au sol : • Surface toiture : idem • Coût : à l'étude • Personnes bénéficiaires : environ 180 |
| Partenaires | Projet en cours d'étude, finaliser d'ici fin 2021 – pas de partenaire actuellement |
| Coût prévisionnel | Pas de coût pour le moment car à l'étude |
| Plan de financement | N'ayant pas d'enveloppe pour le moment, les financements ne sont pas définis. Décision fin 2021 |
| Calendrier | <ul style="list-style-type: none"> • Septembre 2021 : réunion avec Siloge pour identifier les priorités • Fin 2021 : définition du projet • 2022 : montage des dossiers de financements • 2022 : câblage du bâtiment • 2023 -2024 : rénovation énergétique |

Implantation d'un Parc photovoltaïque sur les anciennes forges de Breteuil

CRTE Interco Normandie Sud Eure

| | |
|----------------------------|--|
| Orientation stratégique n° | 5. DEVELOPPEMENT ECONOMIQUE |
| Thématique | Développement économique |
| Action n° | 147 |
| Maître d'ouvrage | Mairie de Breteuil Collectivité locale |
| Description de l'action | Installation d'un parc photovoltaïque sur la friche des forges laminoire. L'EFN porte le rachat de la friche, et sa dépollution, une partie restant à charge pour la commune Nécessité également de mise en sécurité du site |
| Partenaires | <ul style="list-style-type: none">• EPFN pour le portage suite à la DIA• SIEGE 27 |
| Coût prévisionnel | Acquisition foncière (portage EPFN) 60 000 € |
| Calendrier | <ul style="list-style-type: none">• 29 septembre 2021 réunion avec l'EPFN et SIEGE 27 |

Cycle de découverte des métiers de l'industrie pour les collégiens & Forum des métiers

CRTE Interco Normandie Sud Eure

| | |
|----------------------------|--|
| Orientation stratégique n° | 5 – LE DEVELOPPEMENT ECONOMIQUE DU TERRITOIRE |
| Thématique | Développement économique Education, culture, sport et loisirs |
| Action n° | 148 |
| Maître d'ouvrage | Interco Normandie Sud Eure EPCI |
| Description de l'action | <p><u>Constats :</u></p> <ul style="list-style-type: none"> • Besoin de main d'œuvre locale sur le territoire. • Difficultés de recrutement pour les entreprises. • Méconnaissance des collégiens des métiers du secteur industriel, artisanal et commercial. <p><u>Présentation du projet :</u> En partenariat avec l'Agence Régionale de l'Orientation et des Métiers de Normandie, l'Interco Normandie Sud Eure souhaite proposer :</p> <ul style="list-style-type: none"> • Aux collégiens de 4ème de visiter des entreprises du secteur industriel et de leur faire découvrir les différents métiers en présence de leurs parents • Aux collégiens de 3ème de participer à un forum des métiers et de l'orientation <p><u>Acteurs du projet :</u></p> <ul style="list-style-type: none"> • 5 collèges de l'INSE dont 4 publics et 1 privé • 1 classe de 3ème prépa métiers du lycée Porte de Normandie • Environ 10 à 15 entreprises du territoire <p><u>Objectifs pour les collégiens et leurs parents :</u></p> <ul style="list-style-type: none"> • Découvrir les entreprises, les métiers et le secteur de l'activité industrielle du territoire. Casser les représentations. • Apprécier les savoir-faire et les compétences. • Créer un lien avec le monde de l'entreprise, ouvrir des perspectives. • Identifier des terrains de stages potentiels pour les élèves de 3ème voire pour le post-collège. • Découvrir des parcours de formation et abonder dans la réflexion d'orientation des collégiens. |

| | |
|-----------------------------------|---|
| | <p><u>Objectifs pour les entreprises :</u></p> <ul style="list-style-type: none"> • Présenter les activités et les métiers de l'entreprise. • Organiser un moment privilégié avec des jeunes du territoire et leurs parents. • Mettre en valeur un savoir-faire, une expertise, un talent. • Expliquer les spécificités des métiers et donner l'envie aux jeunes de rejoindre le secteur industriel. • Orienter les jeunes vers leur secteur d'activité, échanger avec eux sur les formations. <p><u>Le déroulement et l'organisation du projet :</u></p> <ul style="list-style-type: none"> • Visite pédagogique d'une entreprise du territoire par les collégiens et leurs parents sur la base du volontariat et en dehors du temps scolaire dans la mesure du possible. • Un interlocuteur au sein de l'INSE, un interlocuteur dédié au sein de chaque entreprise et collègue pour favoriser le travail de préparation et d'organisation des visites ainsi que la restitution. • Un travail pédagogique en amont de préparation de la visite sous forme de fiche métier. |
| Partenaires | <ul style="list-style-type: none"> • Collèges et lycée de l'INSE • Entreprises de l'INSE • Agence Régionale de l'Orientatation et des Métiers • Mission Locale • Pôle Emploi • Le Parc-Breteuil-Point Information Jeunesse • Le centre social de Verneuil d'Avre et d'Iton • Service du développement économique de l'INSE • Service jeunesse de l'INSE |
| Coût prévisionnel | 15 000€ |
| Plan de financement | |
| Calendrier | Portes ouvertes dans les entreprises : janvier-février Forum des métiers et de l'orientation : mars-avril |
| Indicateurs d'évaluation proposés | <p><u>Indicateurs quantitatifs :</u></p> <ul style="list-style-type: none"> • Nombre d'entreprises. • Nombre de jeunes ayant participé aux portes ouvertes, nombre de parents accompagnateurs. <p><u>Indicateurs qualitatifs :</u></p> <ul style="list-style-type: none"> • Réalisation d'un questionnaire pour les jeunes et les familles sur les apports de la visite, les éléments forts, les zones de faiblesse |

Extension de la Zone d'Activités Economiques du Hanoy de Rugles

CRTE Interco Normandie Sud Eure

| | |
|----------------------------|--|
| Orientation stratégique n° | 5- LE DEVELOPPMENT ECONOMIQUE DU TERRITOIRE |
| Thématique | Développement économique |
| Action n° | 150 |
| Maître d'ouvrage | Interco Normandie Sud Eure EPCI |
| Description de l'action | <p>L'extension de la zone d'activités économiques du Hanoy s'intègre dans une démarche structurée initiée par l'ex-Communauté de Communes du Canton de Rugles, qui avait choisi depuis une quinzaine d'années de prioriser son développement économique sur 2 sites dits « communautaires » – à savoir la zone d'activités des Houssières à la Vieille Lyre et la zone d'activités du Hanoy à Rugles.</p> <p>Ce dernier site avait été privilégié en raison de sa localisation sur le centre urbain majeur de l'ex Communauté de Communes du Canton de Rugles mais aussi de sa facilité d'accès. La zone du « Hanoy » est desservie par la route départementale (RD 830) – Axe de circulation « L'Aigle-Conches-Evreux ».</p> <p>Cette zone d'activités de plus de 12 ha est aujourd'hui aménagée et occupée par une dizaine de petites et moyennes entreprises. La quasi-totalité des surfaces aménagées est aujourd'hui occupée (une seule parcelle de 5 000 m² restant disponible à ce jour).</p> <p>C'est pourquoi, les élus de l'Interco Normandie Sud Eure ont confirmé la création de nouveaux espaces fonciers disponibles à la vente aux entreprises, ou éventuellement en vue de la création de nouveaux bâtiments locatifs.</p> <p>Le projet prévoit la création d'une extension de la zone actuelle dite « du Hanoy ». La surface en extension est à ce jour de 5 ha (dont 1 ha sera aménagé sous maîtrise d'ouvrage privé uniquement). La surface aménagée de terrains disponibles pourrait être répartie en 10 lots maximum, mais qui peuvent être néanmoins regroupés de manière contiguë selon les besoins.</p> <p>La taille de la surface aménagée a été ainsi définie en fonction des réelles potentialités d'accueil de nouvelles entreprises (ou du développement d'entreprises existantes) sur les 7 années à venir.</p> <p>Le nombre d'entreprises nouvellement accueillies à terme, oscillerait entre 5 et 10 entreprises, pouvant générer de 25 à 80 emplois. La finalité du projet</p> |

| | |
|-----------------------------------|--|
| | <p>permettrait approximativement d'augmenter de 50 % la base de la fiscalité professionnelle de zone actuelle.</p> |
| Partenaires | <p>Etat (DETR) <i>demande à réaliser</i></p> <p>Région Normandie (Aide régionale aux parcs d'activités) <i>demande pré fléchée au Contrat de Territoire 2017/2022</i></p> <p>Département de l'Eure (Fonds départemental d'Attractivité du territoire) <i>demande pré fléchée au Contrat de Territoire 2017/2021- à réinscrire sur la période prolongation 2022</i></p> |
| Coût prévisionnel | <p>Dépenses d'investissement :</p> <ul style="list-style-type: none"> - Maitrise d'oeuvre : 40 000 € HT - Travaux : 400 000 € HT - Acquisitions foncières et immobilières : 72 000 € HT - Etudes techniques, raccordements, assurance et publicité : 80 000 € HT <p>Total : 592 000 € HT</p> |
| Plan de financement | <p>Financements mobilisés :</p> <ul style="list-style-type: none"> - Etat (DETR) : 156 000 € HT - Région : 78 000 € HT - Département : 78 000 € HT - Autofinancement : 280 000 € HT <p>Total : 592 000 € HT</p> |
| Calendrier | <p>2020/2021 : études techniques préalables</p> <p>Janvier/Avril 2022 : réalisation des avant-projets</p> <p>Mai/Septembre 2022 : engagement des marchés publics pour les travaux</p> <p>Octobre 2022/Mars 2023 : réalisation des travaux</p> <p>Avril 2023 : Vente « progressive » des terrains aménagés</p> |
| Indicateurs d'évaluation proposés | <p>Nombre de parcelles créées : 10</p> <p>Nombre de parcelles pré-vendues : 2</p> |

Extension de la Zone d'Activités Economiques du Pont Rouge de Verneuil d'Avre et d'Iton

CRTE Interco Normandie Sud Eure

| | |
|----------------------------|---|
| Orientation stratégique n° | 5 – LE DEVELOPPMEENT ECONOMIQUE DU TERRITOIRE |
| Thématique | Développement économique |
| Action n° | 151 |
| Maître d'ouvrage | Interco Normandie Sud Eure EPCI |
| Description de l'action | <p>L'extension de la zone d'activités économiques du Pont Rouge s'intègre dans une démarche structurée et initiée par l'ex-Communauté de Communes du Pays de Verneuil sur Avre, qui avait choisi depuis une quinzaine d'années de prioriser son développement économique sur 2 sites dits « communautaires – à savoir la zone d'activités « Derrière les Jardins » à Tillières sur Avre et la zone d'activités du « Pont Rouge » à Verneuil sur Avre. Ce dernier site avait été privilégié en raison de sa localisation sur le centre urbain majeur de l'ex Communauté de Communes du Pays de Verneuil sur Avre mais aussi de sa facilité d'accès. La zone du « Pont Rouge » est desservie par la route départementale (RD 840) – Axe de circulation « Nationale 12-Verneuil sur Avre-Conches-Nationale 13-Le Neubourg ».</p> <p>Cette zone d'activités de plus de 8 ha est aujourd'hui aménagée et occupée par une quinzaine de petites et moyennes entreprises. Plus de la moitié des surfaces aménagées est aujourd'hui occupée (3 parcelles divisibles d'un total de 2.3 ha sont encore disponibles).</p> <p>C'est pourquoi, les élus de l'Interco Normandie Sud Eure ont confirmé la création de nouveaux espaces fonciers disponibles à la vente aux entreprises, ou éventuellement en vue de la création de nouveaux bâtiments locatifs.</p> <p>Le projet prévoit la création d'une extension de la zone actuelle dite « du Pont Rouge ». La surface en extension est à ce jour de 5 ha. La surface aménagée de terrains disponibles pourrait être répartie en 10 lots maximum, mais qui peuvent être néanmoins regroupés de manière contiguë selon les besoins.</p> <p>La taille de la surface aménagée a été ainsi définie en fonction des réelles potentialités d'accueil de nouvelles entreprises (ou du développement d'entreprises existantes) sur les 7 années à venir.</p> |

| | |
|-----------------------------------|--|
| | <p>Le nombre d'entreprises nouvellement accueillies à terme, oscillerait entre 10 et 20 entreprises, pouvant générer de 50 à 140 emplois. La finalité du projet permettrait approximativement d'augmenter de 50 % la base de la fiscalité professionnelle de zone actuelle.</p> |
| Partenaires | <p>Etat (DETR) <i>demande à réaliser</i></p> <p>Région Normandie (Aide régionale aux parcs d'activités) <i>demande pré fléchée au Contrat de Territoire 2017/2022</i></p> <p>Département de l'Eure (Fonds départemental d'Attractivité du territoire) <i>demande pré fléchée au Contrat de Territoire 2017/2021- à réinscrire sur la période prolongation 2022</i></p> |
| Coût prévisionnel | <p>Dépenses d'investissement :</p> <ul style="list-style-type: none"> - Maitrise d'oeuvre : 40 000 € HT - Travaux : 400 000 € HT - Acquisitions foncières et immobilières : 350 000 € HT - Etudes techniques, raccordements, assurance et publicité : 80 000 € HT <p>Total : 870 000 € HT</p> |
| Plan de financement | <p>Financements mobilisés :</p> <ul style="list-style-type: none"> - Etat (DETR) : 130 000 € HT - Région : 78 000 € HT - Département : 80 000 € HT - Autofinancement : 582 000 € HT |
| Calendrier | <p>2021/2022 : études techniques préalables</p> <p>Mai 2022/Septembre 2022 : réalisation des avant-projets</p> <p>Octobre/Décembre 2022 : engagement des marchés publics pour les travaux</p> <p>Janvier 2023/Juin 2023 : réalisation des travaux</p> <p>Juillet 2023 : Vente « progressive » des terrains aménagés</p> |
| Indicateurs d'évaluation proposés | <p>Nombre de parcelles créées : 15</p> <p>Nombre de parcelles pré-vendues : 3</p> |

Transformation de l'actuelle mairie de Marbois en commerce de proximité

CRTE Interco Normandie Sud Eure

| | |
|------------------------------|---|
| Orientation stratégique n° 5 | DEVELOPPEMENT ECONOMIQUE |
| Thématique | Développement économique |
| Action n° | 152 |
| Maître d'ouvrage | Mairie de Marbois Collectivité territoriale |
| Description de l'action | <p>Transformer l'actuelle mairie en commerce de proximité (approvisionnement circuit court) – bar /épicerie– Point relais – Logement, en mettant le bâtiment aux normes BBC : ce commerce de proximité permettra, pour les habitants, une réduction des trajets et donc une baisse des émissions de CO2</p> <p>Le projet a été présenté au conseil municipal le 16/09/2021. L'intérêt du projet est de créer un centre bourg attractif réunissant une école (existante), un City stade (en cours de construction), une aire de jeux pour enfant (existante), une crèche (existante), un ensemble mairie – salle des fêtes (projet) et enfin un commerce de proximité (distributeur de pain existant).</p> |
| Partenaires | <p>Les partenaires : La région, le département, Fond Leader</p> <p>Les prochaines étapes, consisteront en la recherche d'un architecte ou maître d'œuvre, à faire chiffrer précisément le coût des travaux et enfin, chercher des porteurs du projet (la commune conservera les murs et cédera le fonds de commerce).</p> <p>La commune dispose d'une licence IV</p> |
| Coût prévisionnel | Modification du bâtiment existant : 100k€ en investissement |
| Plan de financement | Recours à emprunt pour l'ensemble de l'opération |
| Calendrier | <p>Appel à projet auprès de cabinets d'architectes ou maître d'œuvre : 1^{er} trimestre 2026</p> <p>Chiffrage des travaux : 2^{ème} trimestre 2026</p> <p>Recherche d'un partenaire : 1^{er} et 2^{ème} trimestre 2026</p> <p>Début des travaux : 3^{ème} trimestre 2026</p> <p>Fin des travaux : 4^{ème} trimestre 2026</p> |

Transformation de l'actuelle salle d'activité du Chesne en restaurant

CRTE Interco Normandie Sud Eure

| | |
|----------------------------|--|
| Orientation stratégique n° | DEVELOPPEMENT ECONOMIQUE |
| Thématique | Développement économique |
| Action n° | 153 |
| Maître d'ouvrage | Mairie de Marbois Collectivité territoriale |
| Description de l'action | Transformer l'actuelle salle d'activité du Chesne en restaurant afin de dynamiser le centre-bourg Le projet a été présenté au conseil municipal le 16/09/2021. L'intérêt du projet est de créer un centre bourg attractif réunissant une école (existante), un City stade (en cours de construction), une aire de jeux pour enfant (existante), une crèche (existante), un ensemble mairie – salle des fêtes (projet), un commerce de proximité (distributeur de pain existant) et enfin un restaurant |
| Partenaires | Les partenaires : La région, le département, Fond Leader Les prochaines étapes, consisteront en la recherche d'un maître d'œuvre, à faire chiffrer précisément le coût des travaux et enfin, chercher des porteurs du projet (la commune conservera les murs et cédera le fonds de commerce). La commune dispose d'une licence IV |
| Coût prévisionnel | Modification du bâtiment existant : 20 k€ en investissement |
| Plan de financement | Recours aux fonds propres |
| Calendrier | Appel à projet auprès de maître d'œuvre : 1 ^{er} trimestre 2026 Chiffrage des travaux : 2 ^{ème} trimestre 2026 Recherche d'un partenaire : 1 ^{er} et 2 ^{ème} trimestre 2026 Début des travaux : 3 ^{ème} trimestre 2026 Fin des travaux : 4 ^{ème} trimestre 2026 |

Acquisition et démolition du Silo

CRTE Interco Normandie Sud Eure

| | |
|--------------------------------------|--|
| Orientation stratégique n° | 5 - DEVELOPPEMENT ECONOMIQUE |
| Thématique | Développement économique |
| Action n° | 154 |
| Maître d'ouvrage | Mesnils-sur-Iton EPFN |
| AMO Maitre d'œuvre | EPFN |
| Description de l'action | Acquisition et Démolition du silo Résorption d'une friche industrielle |
| Partenaires | EPFN |
| Coût prévisionnel | Acquisition : 591 000 € Démolition : 450 000€ |
| Plan de financement | Dossier friche agricole Région – EPFN Reste à charge de la Commune : 250 000 € |
| Calendrier | 2021-2022 |
| Indicateurs d'évaluation proposés | Qualité du patrimoine bâti. Aspect touristique et environnemental |

Création d'une boutique éphémère à Mesnil-sur-Iton

CRTE Interco Normandie Sud Eure

| | |
|----------------------------|---|
| Orientation stratégique n° | 5 – LE DEVELOPPMENT ECONOMIQUE DU TERRITOIRE |
| Thématique | Développement économique |
| Action n° | 155 |
| Maître d'ouvrage | Mairie de Mesnil-sur-Iton |
| AMO | Non défini |
| Maitrise d'oeuvre | Non défini |
| Description de l'action | <p>Pour lutter contre la vacance commerciale et faire découvrir de nouvelles communes aux entreprises, le département et ses partenaires, la CCI et la CMA, proposent d'accompagner 4 boutiques éphémères sur le département.</p> <p>La commune de Mesnil-sur-Iton souhaite pleinement s'inscrire dans ce dispositif.</p> <p>Le dispositif doit durer au minimum 35 mois, permettant ainsi un roulement dans l'occupation du local.</p> |
| Partenaires | <ul style="list-style-type: none"> – Le département de l'Eure est l'organisateur. – La Chambre de Commerce et d'Industrie ainsi que la Chambre des Métiers et de l'Artisanat relayeront cette offre auprès des artisans, commerçants et micro-entreprises. – INSE27 |
| Coût prévisionnel | Travaux d'aménagement du local 50 000 à 100 000 € |
| Plan de financement | Le Département peut apporter au minimum de 15 000 € et jusqu'à 50 000 € d'aides pour la rénovation du local |
| Calendrier | Etudes : fin 2021 Réalisation : 2022 |

Rénovation du local commercial vacant de Condé-sur-Iton

CRTE Interco Normandie Sud Eure

| | |
|-----------------------------------|--|
| Orientation stratégique n° | 5 – LE DEVELOPPEMENT ECONOMIQUE DU TERRITOIRE |
| Thématique | Développement économique |
| Action n° | 156 |
| Maître d'ouvrage | Mairie de Mesnils-sur-Iton 27240 |
| Assistant à maîtrise d'ouvrage | Non défini |
| Maitrise d'œuvre | Non défini |
| Description de l'action | Proposer à la reprise ce local commercial vacant – ancien salon de coiffure Objectif : contribuer à la revitalisation du tissu économique et lutter contre la vacance commerciale |
| Partenaires | Boutique éphémère CD27 Chambre des commerces et d'industrie Chambre des métiers et d'agriculture |
| Coût prévisionnel | Bilan énergétique 20 000 € de travaux de remise à niveau du local |
| Plan de financement | |
| Calendrier | 2022 |
| Indicateurs d'évaluation proposés | Economie - Dynamisme commercial – lutte contre la vacance commerciale |

MARKET PLACE

CRTE Interco Normandie Sud Eure

| | |
|-----------------------------------|---|
| Orientation stratégique n° | 5 – LE DEVELOPPMENT ECONOMIQUE DU TERRITOIRE |
| Thématique | Développement économique |
| Action n° | 157 |
| Maître d'ouvrage | Commune de Mesnils-sur-Iton |
| Description de l'action | La commune de Mesnils-sur-Iton souhaite mettre en avant les produits des producteurs locaux, en circuit court. De ce fait, une digitalisation (commande en ligne) doit être créé. Objectif : dynamisation commerciale Lieux : - Portaiserie |
| Partenaires | CCI Chambre d'agriculture CMA Département Etat Association commerciale |
| Coût prévisionnel | Non défini |
| Plan de financement | |
| Calendrier | 2022 |
| Indicateurs d'évaluation proposés | Soutien à l'activité économique |

Réhabilitation de l'espace Jacques Villon

CRTE Interco Normandie Sud Eure

| | |
|-----------------------------------|---|
| Orientation stratégique | 5 – DEVELOPPEMENT ECONOMIQUE |
| Thématique | Développement économique |
| Action n° | 158 |
| Maître d'ouvrage | Commune de Mesnils-sur-Iton |
| AMO | Non défini |
| Maitre d'œuvre | Non défini |
| Description de l'action | <p>Action qui s'inscrit dans 2 axes du projet communal :</p> <ul style="list-style-type: none"> - Vie économique et associative, par la dynamisation du commerce et de la vie associative - Transition énergétique <ul style="list-style-type: none"> - Boutiques éphémères au rez-de-chaussée - Maison des associations : bureau et archives à l'étage - Isolation thermique et phonique de tout le bâtiment |
| Partenaires | <p>Etat Département CAUE27 INSE27 CCI-CMA- Chambre d'agriculture</p> |
| Coût prévisionnel | <p>Acquisition : 275 000 € Programme de travaux : 100 000 €</p> |
| Plan de financement | <p>Etat CD27 Autofinancement</p> |
| Calendrier | <p>Etudes 2021-2022 Travaux : 2023-2026</p> |
| Indicateurs d'évaluation proposés | <p>Dynamisation de l'offre commerciale Stabilité du tissu associatif</p> |

La Portaiserie : restructuration d'une partie du lieu en vue d'une activité de restauration et d'hostellerie

CRTE Interco Normandie Sud Eure

| | |
|-----------------------------------|---|
| Orientation stratégique n° | 5 – LE DEVELOPPEMENT ECONOMIQUE DU TERRITOIRE |
| Thématique | Développement économique |
| Action n° | 159 |
| Maître d'ouvrage | Mairie de Mesnils-sur-Iton 27240 |
| AMO | Non défini |
| Maitrise d'oeuvre | Non défini |
| Description de l'action | <p>Situé en entrée de ville, la Portaiserie est un ancien corps de ferme. N'ayant plus cette fonction suite au rachat par la commune des bâtiments, le lieu est aujourd'hui à la recherche d'une nouvelle fonction</p> <p>Une des options principales mise en avant est l'accueil d'une activité de restauration et hôtellerie.</p> <p>L'objectif est d'établir une projection de restructuration du lieu pour lancer un appel à projet national d'accueil d'activité</p> <p>Normes RGE</p> |
| Partenaires | <p>CAUE27</p> <p>Dispositif Nouveaux centres bourgs avec le CAUE27</p> |
| Coût prévisionnel | <p>Non connu</p> <p>Etude et dispositif Nouveaux centres bourgs</p> |
| Plan de financement | Non défini |
| Calendrier | 2022-2026 |
| Indicateurs d'évaluation proposés | <p>Augmentation de l'offre de restauration et d'hôtellerie, Augmentation de l'attrait touristique</p> <p>Conservation du patrimoine</p> |

Acquisition et rénovation du Relais de la poste à Mesnil-sur-Iton

CRTE Interco Normandie Sud Eure

| | |
|-----------------------------------|---|
| Orientation stratégique n° | 5 – LE DEVELOPPEMENT ECONOMIQUE |
| Thématique | Développement économique |
| Action n° | 160 |
| Maître d'ouvrage | Commune de Mesnil-sur-Iton |
| AMO | Non défini |
| Maitre d'œuvre | Non défini |
| Description de l'action | Acquisition d'un bâtiment, situé en centre-ville, doté de stationnement, qui après réhabilitation, aux normes RGE sera remis en activité et pourrait y accueillir <ul style="list-style-type: none"> - Restaurant - Boutiques éphémères - Market place - Autres commerces |
| Partenaires | Etat CAUE27 Nouveau centre bourg Banque du territoire CCI-CMA-chambre agriculture. |
| Coût prévisionnel | Acquisition : 240 000 € Travaux : 500 000 € |
| Plan de financement | Etat Région Département Autofinancement |
| Calendrier | 2022-2026 |
| Indicateurs d'évaluation proposés | Augmentation de l'offre restauration hôtellerie Activité commerciale Accroissement de l'attrait touristique |

Création d'un poste de manager de centre-ville communes de Mesnil-sur-Iton et Verneuil-d'Avre-et-d'Iton

CRTE Interco Normandie Sud Eure

| | |
|----------------------------|--|
| Orientation stratégique n° | 5 – LE DEVELOPPMENT ECONOMIQUE DU TERRITOIRE |
| Thématique | Développement économique |
| Action n° | 161 |
| Maître d'ouvrage | Commune de Mesnil-sur-Iton |
| Description de l'action | <p>La création d'un poste de manager de commerce s'inscrit dans le cadre du programme Petites villes de demain, pour lequel les communes de Mesnil-sur-Iton et Verneuil-d'Avre-et-d'Iton ont été retenues.</p> <p>Le poste sera mutualisé entre les 2 communes.</p> <p>Enjeux :</p> <p>Recrutement d'un manager de commerce pour développer des actions d'animation et de promotion auprès des commerçants, réaffirmer l'intérêt d'une destination marchande en centre-ville et encourager sa fréquentation.</p> |
| Partenaires | <ul style="list-style-type: none">- Commune de Verneuil-d'avre-et-d'Iton- Banque des territoires |
| Coût prévisionnel | 48 000€ |
| Plan de financement | Banque des territoires : 20 000€ par ans pendant 2 ans (dans la limite de 80% du coût du poste) |
| Calendrier | 2022-2024 |

Création d'un poste de manager de centre-ville communes de Rugles et Breteuil

CRTE Interco Normandie Sud Eure

| | |
|----------------------------|--|
| Orientation stratégique n° | 5 – LE DEVELOPPMENT ECONOMIQUE DU TERRITOIRE |
| Thématique | Développement économique |
| Action n° | 162 |
| Maître d'ouvrage | Commune de Rugles |
| Description de l'action | <p>La création d'un poste de manager de commerce s'inscrit dans le cadre du programme Petites villes de demain, pour lequel les communes de Rugles et Breteuil ont été retenues.</p> <p>Le poste sera mutualisé entre les 2 communes.</p> <p>Enjeux :</p> <p>Recrutement d'un manager de commerce pour développer des actions d'animation et de promotion auprès des commerçants, réaffirmer l'intérêt d'une destination marchande en centre-ville et encourager sa fréquentation.</p> |
| Partenaires | <ul style="list-style-type: none">- Commune de Breteuil- Banque des territoires |
| Coût prévisionnel | 48 000€ |
| Plan de financement | Banque des territoires : 20 000€ par ans pendant 2 ans (dans la limite de 80% du coût du poste) |
| Calendrier | 2022-2024 |

Restauration Eglise

CRTE Interco Normandie Sud Eure

| | |
|---|---|
| Orientation stratégique n° | 1 – L'ATTRACTIVITE DU TERRITOIRE |
| Thématique | Patrimoine |
| Action n° | 163 |
| Maître d'ouvrage | Mairie d'AMBENAY Collectivité Locale |
| Description de l'action Rétrospective Phase 2022-2023 | <p>2010 : Mai : Pose d'un filet de sécurité (4 544 €) suite à la chute d'une partie de la voûte au-dessus de l'entrée principale Juin : Sondages TERH : voûte Nef en bois peint Novembre : Etude préalable à la restauration</p> <p>2013 : Drainage mur église : 8 075.60 € HT Subvention du Département de 3 230.00 € Revêtement rampe d'accès vers monument aux morts : 942.00 € HT</p> <p>2016 : Bilan sanitaire église réalisé par France Poulain Architecte des Bâtiments de France</p> <p>2017 : Nettoyage de la sacristie : aération des placards</p> <p>2019 : Cheneau : 8 620.00 € HT Subvention du Département de 3 017.00 € (Mon Village Mon amour) Démoussage : 5 740.00 € HT</p> <p>2021 : Restauration des deux vitraux de la sacristie : 3100.00 € HT Subvention DETR demande le 15/02/2021, courrier refus le 12/10/2021 Sécurisation des vitraux, réfection des grillages de protection Restauration du vitrail façade Ouest Restauration voûtes Restauration murs Maçonneries</p> |
| Partenaires | Rencontre Département de l'Eure Fondation du Patrimoine Autres à voir |

| | |
|--------------------------------|---|
| Coût prévisionnel / Calendrier | Devis Atelier Gouty Vitraux en cours Programmation et réalisation sur 2022 Estimation 2010 à revoir 286 447 € HT prévoir 350 000 € HT |
| Plan de financement | DTER Département Fondation du patrimoine |

Défense Extérieure Contre l'Incendie

CRTE Interco Normandie Sud Eure

| | |
|----------------------------|---|
| Orientation stratégique n° | 1- L'ATTRACTIVITE DU TERRITOIRE |
| Thématique | Aménagement du territoire |
| Action n° | 164 |
| Maître d'ouvrage | Mairie d'AMBENAY Collectivité Locale |
| Description de l'action | <p>Tendre vers une défense incendie optimale par rapport aux préconisations du schéma incendie. Visite de la commune avec le Lieutenant PEYREROL (2019).</p> <ul style="list-style-type: none"> • Implanter des poteaux ou bouches incendie dès que compatible avec le réseau d'eau existant (2019/2020) • Renforcer la couverture en centre bourg (2019/2020/2021) • Effectuer les réparations ou changements sur l'existant préconisés (bouches incendie) par le SDIS et VEOLIA dans le cadre des divers contrôles (2021) • Renforcer la couverture des hameaux (2021) • Mener une étude avec le SDIS sur l'utilisation des mares et de la Risle et substituer à la pose de citernes (2021) • Lancer les travaux sur les mares et la Risle (conventions avec les propriétaires à faire) <p>2018 : Réalisation du Schéma de défense incendie</p> <p>2019 : Visite de la commune avec le Lieutenant PEYREROL</p> <p>2019/2020 : Phase 1 : CENTRE BOURG : Couverture complémentaire</p> <ul style="list-style-type: none"> • Pose de 4 poteaux incendie et remplacement d'une bouche incendie : 17 153.32 € HT Subvention DETR de 5314.00 € <p>2021 : Phase 2 : HAMEAUX</p> <ul style="list-style-type: none"> • Pose 3 poteaux incendie, remplacement d'une bouche et réparations sur divers poteaux incendie : 12 376.61 € HT Subvention DETR attendue de 40% Subvention Département attendue de 30% ? |

| | |
|---------------------|--|
| | <p>En cours de réflexion avec le Lieutenant LECHOPIER du SDIS (visite du 30/09/2021 avec le Chef de centre de Verneuil Pascal CRETTE)</p> <p>Défense complémentaire :</p> <ul style="list-style-type: none"> • Mares le Culoron / le Gacel : 5 868.33 € HT ou 13 536.40 € HT (devis à valider) Essais pompier le 23/10/2021 • Citernes : Maurepas et Chennecourt : 27 150 € HT l'unité (Schéma BFIE) x 2 • Signalétique : 599.66 € HT • Rivière : lavoir / Moulin Roger : 8 535 € HT • Citerne Launel : 22 350 € HT |
| Partenaires | <p>SDIS Département DETR</p> |
| Coût prévisionnel | 99 320 € HT |
| Calendrier | 2 022 |
| Plan de financement | <p>DETR 2019 Retards implantation VEOLIA (Covid 2020/2021) Changement de stratégie sur le Culoron</p> |

Raccordement des bâtiments publics au réseau d'assainissement collectif

CRTE Interco Normandie Sud Eure

| | |
|-----------------------------------|---|
| Orientation stratégique n° | 1- L'ATTRACTIVITE DU TERRITOIRE |
| Thématique | Aménagement |
| Action n° | 165 |
| Maître d'ouvrage | Commune de Chennebrun |
| Description de l'action | Raccordement des bâtiments publics au réseau d'assainissement collectif nouvellement installé |
| Partenaires | |
| Coût prévisionnel | 15 000€ |
| Plan de financement | Agence de l'Eau commune |
| Calendrier | Année 2022 |
| Indicateurs d'évaluation proposés | |

Modernisation de l'éclairage public

CRTE Interco Normandie Sud Eure

| | |
|-----------------------------------|---|
| Orientation stratégique n° | 4 – LA TRANSITION ECOLOGIQUE DU TERRITOIRE |
| Thématique | Performance énergétique |
| Action n° | 166 |
| Maître d'ouvrage | Commune de Chennebrun |
| Description de l'action | Modernisation de l'éclairage public par le remplacement des lampes coûteuses en énergie et en conformité aux exigences de l'environnement |
| Partenaires | SOGETRA / SIEGE |
| Coût prévisionnel | |
| Plan de financement | SIEGE et commune |
| Calendrier | Année 2022 |
| Indicateurs d'évaluation proposés | |



Intercos **NORMANDIE SUD EURE**

CONTRAT DE RELANCE ET DE TRANSITION ÉCOLOGIQUE

84 RUE DU CANON

27130 VERNEUIL D'AVRE ET D'ITON

 **02 32 32 99 63**

 **WWW.INSE27.FR**




**RÉPUBLIQUE
FRANÇAISE**
*Liberté
Égalité
Fraternité*