

# CONTRAT RURAL DE RELANCE ET DE TRANSITION ÉCOLOGIQUE (CRRTE) DES COËVRONS

## ENTRE

### **La Communauté de communes des Coëvrons**

Représentée par Monsieur Joël BALANDRAUD, autorisé à l'effet des présentes suivant délibération du Conseil communautaire n° 2020-072 du 15 juin 2021,

Ci-après désigné par « Les Coëvrons » ou le « Territoire des Coëvrons » ou encore le « Territoire »,

D'une part,

ET

### **L'État,**

Représenté par Monsieur Xavier LEFORT, Préfet du département de la Mayenne,

Ci-après désigné par « l'État » ;

### **La Région Pays de la Loire,**

Représentée par Madame Christelle MORANCAIS, Présidente, autorisée à l'effet des présentes suivant délibération en commission permanente du 21 mai 2021,

Ci-après désignée par « la Région » ;

### **Le département de la Mayenne,**

Représenté par Monsieur Olivier RICHEFOU, Président, autorisé à l'effet des présentes suivant délibération en séance plénière du 7 juin 2021,

Ci-après désignée par « le Département » ;

### **L'Agence de la Transition Écologique,**

Représentée par Monsieur Arnaud LEROY, Président Directeur Général et par délégation, Monsieur Franck DUMAITRE, Directeur Régional,

Ci-après désignée par « l'ADEME » ;

### **L'Agence de l'Eau Loire Bretagne,**

Représentée par Madame Marine RUAUX, directrice adjointe de la délégation Maine Loire Océan de l'agence de l'Eau Loire Bretagne,

Ci-après désignée par « l'AELB » ;

**La Caisse des Dépôts – Banque des Territoires,**

Établissement spécial créé par la Loi du 28 avril 1816 codifiée aux articles L.518-2 et suivants du code monétaire et financier, ayant son siège au 56, rue de Lille 75007 Paris.

Représentée par Monsieur Olivier Variot en sa qualité de Directeur territorial Mayenne Sarthe, autorisé à l'effet des présentes en vertu d'un arrêté de délégation en date du 4 mars 2021,

Ci-après désignée par « la CDC » ;

D'autre part,

**IL EST CONVENU CE QUI SUIT :**

## Préambule

Dans le prolongement de l'accord de partenariat signé avec les régions le 28 septembre 2020, qui se traduira dans des contrats de plan État-région (CPER) rénovés d'une part, dans les Programmes opérationnels européens d'autre part, le Gouvernement souhaite que chaque territoire soit accompagné pour décliner, dans le cadre de ses compétences, un projet de relance et de transition écologique à court, moyen et long terme, sur les domaines qui correspondent à ses besoins et aux objectifs des politiques territorialisées de l'État, dans le cadre d'un projet de territoire.

La transition écologique, le développement économique et la cohésion territoriale constituent des ambitions communes à tous les territoires: elles doivent être traduites de manière transversale et opérationnelle dans la contractualisation, qui est aujourd'hui le mode de relation privilégié entre l'État et les collectivités territoriales, sous la forme de contrats rural de relance et de transition écologique (CRRTE).

Le Gouvernement poursuit, au travers de ces nouveaux contrats, l'ambition de simplifier et d'unifier les dispositifs de contractualisation existants avec les collectivités.

## Article 1 - Objet du contrat.

Les contrats ruraux de relance et de transition écologique (CRRTE) ont pour objectif d'accompagner la relance de l'activité par la réalisation de projets concrets contribuant à la transformation écologique, sociale, culturelle et économique de tous les territoires, notamment ceux à vocation rurale comme c'est le cas pour les Coëvrons.

Les CRRTE s'inscrivent :

- Dans le temps court du plan de relance économique et écologique avec des actions concrètes et des projets en maturation ayant un impact important pour la reprise de l'activité dans les territoires ;
- Dans le temps long en forgeant des projets de territoire ayant pour ambition la transition écologique et la cohésion territoriale.

Pour réussir ces grandes transitions, les CRRTE s'enrichissent de la participation des forces vives du territoire que sont les entreprises ou leurs représentants, les associations, les habitants.

La circulaire du Premier Ministre n 6231 / SG du 20 novembre 2020 relative à l'élaboration des Contrats Territoriaux de Ruralité, de Relance et de Transition Écologique confirme la contractualisation comme le mode de relation privilégié entre l'État et les territoires, associés à la territorialisation du plan de relance.

Le CRRTE définit un cadre de partenariat et ses modalités de mise en œuvre pour réussir collectivement la transition écologique, économique, sociale et culturelle des Coëvrons autour d'actions concrètes qui concourent à la réalisation d'un projet résilient et durable. Ces contrats mobiliseront l'ensemble des moyens d'accompagnement existants au profit des collectivités locales, entreprises et populations des territoires engagés. Sur la base du projet de territoire, les dynamiques des dispositifs contractuels existants seront intégrées et articulées.

Le CRRTE permet de concrétiser des actions communes de coopération entre les territoires dont les interactions pour des questions d'emploi, de solidarité, de mobilité, de services, de culture, de loisirs, de tourisme... influencent les projets de territoire.

Le contrat contient l'ensemble des engagements des différents partenaires pour l'ensemble de la période contractuelle 2021-2026 : État, opérateurs, EPCI et ses communes membres, secteur privé et société civile.

Le territoire des Coëvrons se distinguant par une longue et régulière culture de coopération autour d'enjeux communs, c'est naturellement qu'il trouve à s'insérer dans cette logique de contractualisation avec l'État et ses partenaires, notamment en vue de disposer d'une meilleure visibilité afin de faciliter le pilotage des politiques publiques qu'ils portent.

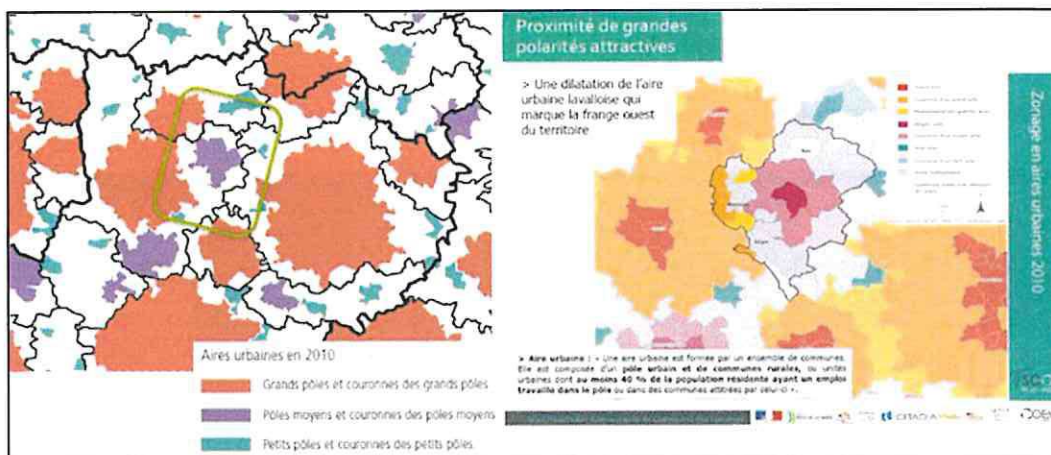
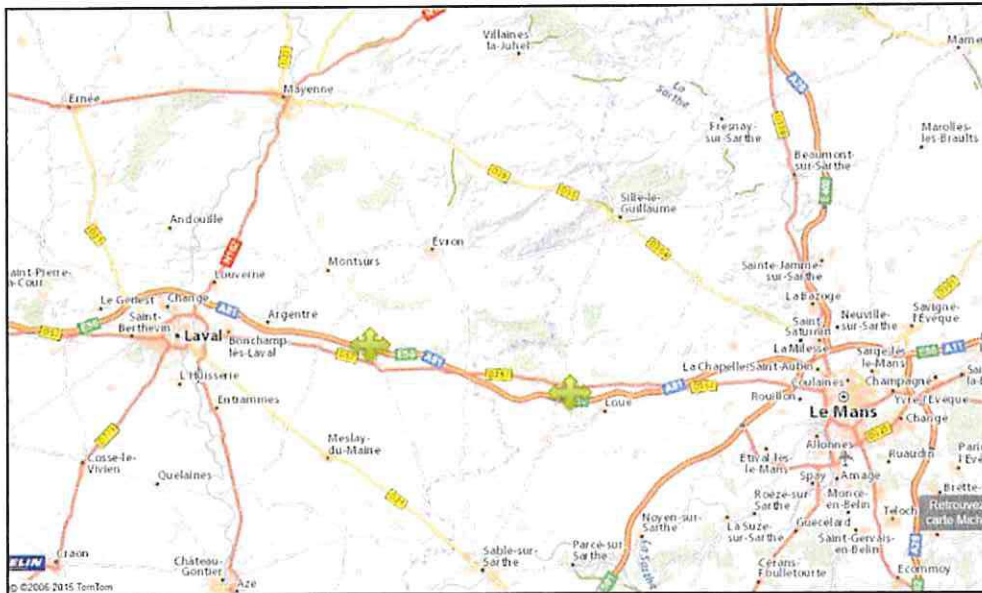
### 1.1 Présentation du territoire signataire

Les Coëvrons se singularisent dans le paysage mayennais et de l'Ouest de la France :

*En termes d'aménagement du territoire :*

- Une situation géographique relativement accessible (2h45 de Paris, proche des flux de l'axe routier Paris/Bretagne, gare TER) et des réseaux routiers de qualité,
- Un territoire rural et agricole... mais aussi un pôle industriel agroalimentaire (ouvrier) à Evron,
- Une situation intermédiaire entre les territoires ruraux et les territoires urbains avec couronne (ville moyenne, agglomération), grâce au pôle d'emplois d'Evron (base agroalimentaire),
- Un territoire au carrefour des Zones d'Emploi du Mans, de Laval et de Mayenne, « actif » et proche du plein-emploi jusqu'en 2009,
- Des atouts naturels liés à l'élevage (campagne bocagère), à la topographie (alternance de plateaux, reliefs vallonnés, vallées de rivières),

- Des atouts patrimoniaux/historiques et touristiques bien valorisés (offre construite par la collectivité),
- Le rôle de la ville d'Evron dans l'existence des Coëvrons: pôle d'emplois et de services des 2/3 du territoire; connexion aux pôles urbains (gare), niveau et diversité des services «marchands», intensité de la vie sociale, équilibre démographique...
- Un territoire qui ne peut compter sur la seule dynamique de périurbanisation des agglomérations de Laval / Le Mans pour être attractif,
- Evron = élément moteur du développement et de cohésion interne d'un territoire «autonome» ... mais des disparités observées sur les Coëvrons entre le nord/sud et selon la proximité des pôles extérieurs (principalement Laval... secondairement Mayenne, Villaines-la-Juhel, Sillé-le-Guillaume).



### En termes démographiques et de services à la population :

- Une démographie vieillissante et des disparités de niveaux de revenus à la moyenne départementale,
- Une adéquation demande/offre correcte sur le prix des logements (accessibilité des prix mais qualité moyenne; taux de vacance significatif des centre-bourgs ruraux; problèmes d'insalubrité/de performance énergétique d'un parc assez ancien),
- Un bon niveau d'équipements et de services de petite enfance, d'enseignements musicaux, ... des questions sur la disponibilité sur l'ensemble du territoire et des interrogations sur le maintien de son niveau (contexte budgétaire),
- Niveau de couverture en téléphonie mobile (zones blanches) variable à mauvais ainsi que les débits numériques: programme de déploiement du Très Haut Débit jusqu'à l'abonné en cours de déploiement par le Département et envisagé d'être clos en 2022,

- La nécessité impérieuse d'un véhicule individuel mais fluidité du trafic : « 1km = 1 mn de porte-à-porte ». Auto-organisation des habitants en matière d'offre culturelle (musique, danse, théâtre, spectacles),
- Évasion commerciale vers les villes de Laval, Mayenne voire Le Mans, et marginalement au sud de l'autoroute A 81.

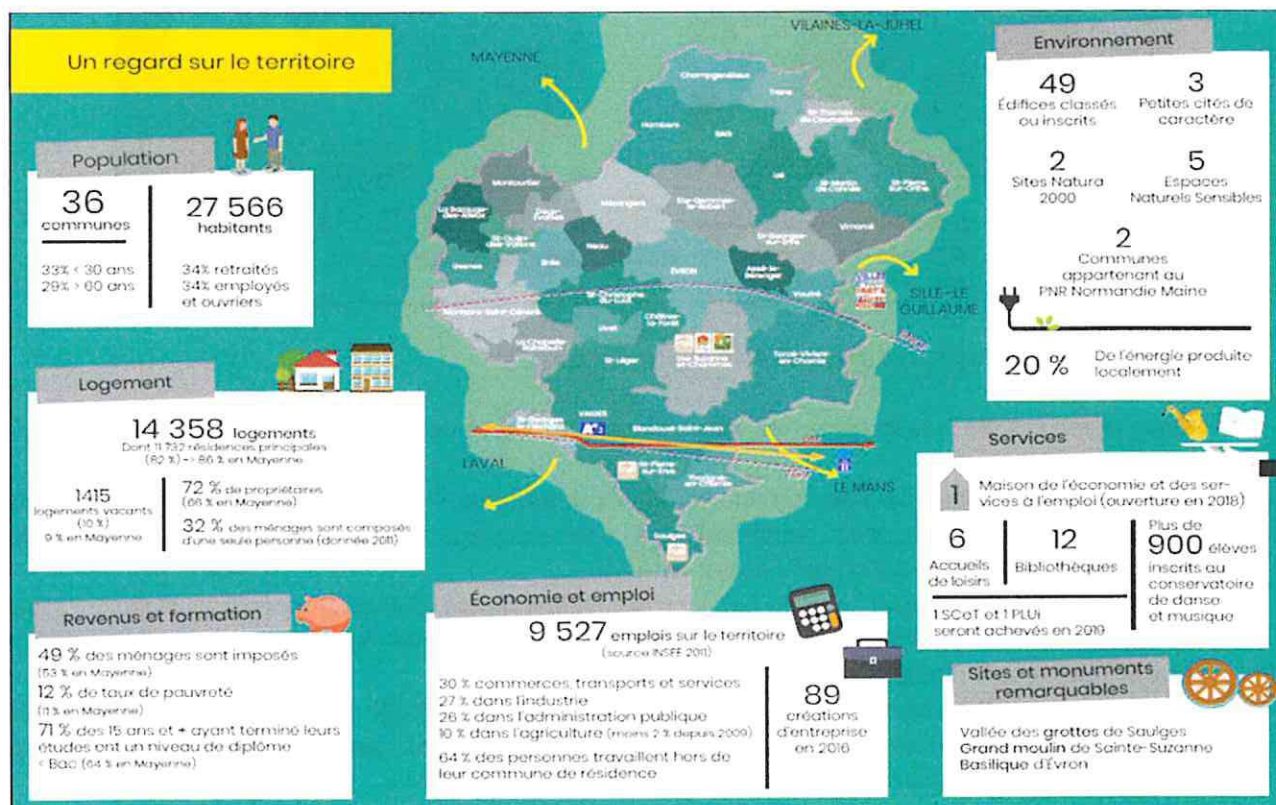
*En termes d'image, de notoriété et d'identité :*

- Malgré la politique touristique portée par un Office du Tourisme communautaire depuis 2009 (et en lien avec Mayenne Tourisme, le Pays d'Art et d'Histoire de Mayenne ...), une notoriété encore faible hors du département de la Mayenne et pourtant : « c'est le territoire d'origine du fromage Babybel, connu dans le monde entier ! »,
- Evron véhicule (partiellement) l'image des Coëvrons en Mayenne et cette image est plutôt celle d'un territoire « très rural et pauvre » (agricole et ouvrier),
- Les Coëvrons n'ont pas (encore) d'image et de notoriété propre, malgré la richesse de ses sites patrimoniaux (culturels et naturels), « qui charment ceux qui viennent les découvrir »,
- Des objectifs d'articulation entre la politique de développement du tourisme et celle du territoire affichée dans la stratégie touristique des Coëvrons– 2014,
- Un nom encore peu usité en communication externe (hormis pour la CCC). Une absence de visibilité du nom des « Coëvrons » aux entrées du territoire (échangeurs autoroutiers, aires de repos, route Laval-Mayenne).

*En matière de sentiment d'appartenance spécifique à un territoire bien délimité (« identité »), les perceptions sont ambivalentes :*

- Un territoire plutôt homogène et cohérent, fédérer par le pôle d'Evron => sentiment d'appartenance des habitants et initiative/engagement des acteurs pour son développement,
- Malgré les actions passées (du SVET notamment), la réalité identitaire monte en puissance lentement mais le territoire de vie s'esquisse peu à peu.

De manière synthétique, on pourra ainsi retenir les éléments de tendance suivants :



Des compléments au diagnostic sont présentés en annexe 1, les éléments présentés ci-dessus en constituant la synthèse.

## 1.2 Présentation des dispositifs en cours

Au regard des caractéristiques susnommées, il ressort que les Coëvrans se sont déjà résolument engagés dans de nombreux dispositifs leur permettant de répondre aux problématiques qui les traversent :

- Au niveau européen :
  - LEADER (2014-2020),
  - Natura 2000,
  
- Au niveau national :
  - Contrat de ruralité 2017-2020,
  - ORT / Petites villes de demain,
  - Appui ANCT Actualisation Projet de Territoire,
  - AAP Conseiller numérique / EFS,
  - Soutien à certaines cantines scolaires (Evron),
  - AAP Transformation numériques des Collectivités (Evron / 3C).
  
- Au niveau régional :
  - Contrat local de santé (CLS),
  - Contrat Territoires-Région (CTR),
  - AAP Reconquête des Gares,
  
- Au niveau départemental :
  - Contrat de territoire (CT53),
  - CTG CAF53,
  - AAP Mayenne Relance.

Aussi, et sur la base du projet de territoire adopté en 2017 et aujourd'hui en cours de refonte, le CRRTE décline, par orientation stratégique, des actions opérationnelles pour conduire sa démarche de transformation à moyen et long terme, en mobilisant dans la durée les moyens des partenaires publics et privés. Le CRRTE traduit également la manière dont le volet territorial du CPER se décline concrètement dans le territoire.

Le contenu du présent contrat est conçu sur-mesure, par et pour les acteurs locaux. C'est un contrat évolutif et pluriannuel d'une durée de 6 ans.

Il fera l'objet d'une communication et d'une évaluation sur la base d'indicateurs de performances numériques, économiques, sociaux, culturels et environnementaux notamment à l'appui de ceux intégrés aux projets annuels de performance (PAP) qui déclinent le Projet de territoire dans son ensemble.

## Article 2 – Ambitions des Coëvrans.

Un projet de territoire est la formalisation d'une démarche de développement local sous ses aspects socio-économique et durable. Si «gouverner, c'est prévoir», il s'agit de se doter d'une stratégie de développement économique et résidentiel, en valorisant ses atouts et saisissant les opportunités d'une part, en limitant ses faiblesses et les impacts des menaces potentielles, d'autre part. Un peu moins de trois ans après sa création, les Coëvrans se sont dotés d'un Projet de territoire 2017-30 le 24 avril 2017 afin de pouvoir bénéficier d'un aiguillage politique permettant, ensuite, une déclinaison plus opérationnelle des finalités. Fidèles à leur réputation d'ouverture et d'approche collective des enjeux qui le concernent, les Coëvrans ont alors eu très largement recours à une méthodologie privilégiant la participation de la société civile qui a permis de mettre en évidence des atouts mais aussi des faiblesses réelles :

ATOUS	FAIBLESSES
<ul style="list-style-type: none"> <li>↘ Un pôle d'emplois et un pôle urbain, point d'ancrage et de développement spécifique du territoire des Coëvrans,</li> <li>↘ Un cadre naturel, paysagé varié et de qualité esthétique,</li> <li>↘ Des activités de plein-air nombreuses (habitants et touristes),</li> <li>↘ Un cadre de vie quotidien agréable, tranquille et sûr,</li> <li>↘ Une densité de patrimoines historiques particuliers et bien valorisés,</li> <li>↘ Une stratégie touristique globale et coordonnée,</li> <li>↘ Un niveau de services de loisirs culturels et sportifs de bon niveau et contribuant à l'attrait du territoire,</li> <li>↘ Quelques grandes entreprises agroalimentaires consolidées et de renommée,</li> <li>↘ Un tissu de PME-TPE réel mais méconnu.</li> </ul>	<ul style="list-style-type: none"> <li>↘ Un pôle d'emplois qui ne « retient » que partiellement ses actifs comme lieu de résidence (adéquation demandes et offres de logements ?),</li> <li>↘ Un mode de vie rural et de proximité sociale mais nécessité de véhicules individuels,</li> <li>↘ Une démographie médicale et un accès aux soins en équilibre précaire,</li> <li>↘ Des secteurs aux dynamiques variables (périurbanisation lointaine de Laval jusqu'à Montsûrs, rural/agricole au nord et à l'est). Seules cinq communes de plus de 1000 habitants,</li> <li>↘ Image en Mayenne attachée à Evron (« ville ouvrière ») et à un espace agricole « traditionnel »,</li> <li>↘ Notoriété hors Mayenne très faible et peu de communication sur le terme « Coëvrans » en externe,</li> <li>↘ Concurrence relative avec des pôles externes sur les niveaux de services marchands, commerces ...</li> </ul>
OPPORTUNITÉS	MENACES
<ul style="list-style-type: none"> <li>↘ Ouverture sur les flux Paris-Bretagne (routier, touristique...) à capter,</li> <li>↘ Disponibilité du Très Haut débit numérique dès 2021,</li> <li>↘ Éloignement relatif des grands pôles urbains (si accessibilité ferroviaire et lieu de résidence entre Laval et Le Mans) =&gt; recherche de campagne liée au développement du télétravail.</li> </ul>	<ul style="list-style-type: none"> <li>↘ Éloignement relatif des grands pôles urbains (nécessité d'un développement endogène plus diversifié pour créer de l'activité et de l'emploi). Niveau de desserte ferroviaire TER d'Evron,</li> <li>↘ Vieillesse de la population : (solde de natalité &lt; 0) si pas compensé par solde migratoire (accueil d'actifs avec famille),</li> <li>↘ Une activité agricole en mutation et des interrogations sur le maintien total de l'élevage,</li> <li>↘ Incertitudes cycliques propres au secteur agroalimentaire,</li> <li>↘ Maintien des contraintes budgétaires et fiscales des collectivités territoriales.</li> </ul>



Ce lent travail partagé a permis de dégager une vision commune et une stratégie qui s'appuie sur les principes communs suivants :

1. « Co-Evron-S »: un nom qui résume l'esprit d'un projet de territoire coopératif et toujours en émergence,
2. Consolider le pôle d'emplois d'Evron, base économique agricole et agro-alimentaire solide, par la diversification des activités agricoles, artisanales, industrielles et logistique,
3. Inventer la « ruralité moderne » de demain :
  - Rester un territoire d'activités et de qualité de la vie rurale : paysages, tranquillité-sécurité, mode de vie «slowlife»...
  - Devenir un territoire connecté : accompagner la transformation des modes de vie et de travail par le numérique Très Haut Débit,
  - Jouer une carte de destination touristique (courts séjours/patrimoines/activités/gastronomie) et de villégiature pour des actifs en bi-résidence « télé-travailler au vert»,
4. Communiquer sur les atouts et l'identité du territoire des Coëvrons pour en développer la notoriété et le sentiment d'appartenance affectif (cohésion interne – marketing externe),
5. Agir pour la cohésion sociale en irriguant l'ensemble du territoire de manière équitable et optimale en matière de services (publics, santé, loisirs, sportifs...), à partir de pôles reconnus dans leurs fonctions de services (administratifs, santé, commerciaux, loisirs...),
6. Acquérir une culture du travail en réseaux avec les partenaires (associations, entrepreneurs, communes...) et soutenir les initiatives contribuant à la dynamique du projet de territoire.

En résumé, le projet de territoire des Coëvrons a pour vocation de créer de la richesse pour créer de l'emploi, préserver et moderniser un territoire rural de qualité dans la société numérique, attirer de nouvelles populations, agir pour la cohésion sociale et être mobilisateur de l'ensemble des acteurs, institutionnels et privés. Bien que non explicitement évoquée, la transition énergétique constitue une préoccupation constante et manifeste qui irrigue de manière transversale les enjeux précités et qui trouvera vigueur dans les objectifs plus politiques (cf. Article 3).

À l'aune du dernier renouvellement municipal, le Projet de Territoire précédemment décrit fait toutefois l'objet d'une refonte déjà amorcée au moment de la signature du présent contrat et qui prendra fin au début de l'année 2022. Aussi, la première clause de revoyure 2022 du présent contrat fera l'objet d'une actualisation complète des articles structurants 1, 2, 3 et 4 ainsi que de ses annexes.

### Article 3 – Les orientations stratégiques.

Le présent contrat fixe donc les orientations stratégiques en s'appuyant sur le projet de territoire approuvé le 24 avril 2017 autour des orientations suivantes :

1. Accompagner toutes les dynamiques socio-économiques et anticiper la transformation des usages numériques avec le Très Haut Débit,
2. Préserver les qualités paysagères et environnementales, comme cadre de vie naturel attractif et base de la transition énergétique,
3. Valoriser les patrimoines et les activités touristiques, comme facteur de promotion et d'attractivité des clientèles urbaines,
4. Conforter les pratiques culturelles et sportives sur l'ensemble des Coëvrons,
5. Agir pour la cohésion sociale et la santé,
6. Rendre le territoire attractif pour les familles d'actifs et les jeunes,
7. Aménager un territoire équitable et attractif,
8. Moderniser l'action publique,
9. Développer la communication interne et externe,
10. Préserver la démocratie et la vie locale.

Ces orientations stratégiques sont présentées en annexe 2, laquelle précise pour chacune les principaux objectifs poursuivis, les indicateurs de suivi et les actions qui s'y rapportent.

Les orientations stratégiques font également l'objet d'une déclinaison opérationnelle au travers de Projets annuels de performance (PAP) qui mettent en dynamique, pour chaque axe précité, des missions regroupant une ou plusieurs politiques publiques.

Ces PAP intègrent des objectifs -chiffrés dans la mesure du possible ou qualitatifs- qui peuvent être selon le cas des objectifs numériques, écologiques, économiques, culturels ou sociaux, avec des indicateurs de résultats. Ils indiquent le cas échéant la liste des actions prêtes à être engagées ou des projets qui restent à préciser par champ d'intervention.

## Article 4 – Le Plan d'action.

Le plan d'action est la traduction du projet de territoire qui se décline en actions de la collectivité et des acteurs territoriaux.

### 4.1. Validation des actions.

L'inscription formelle des actions dans le CRRTE est validée par les instances de gouvernance en s'appuyant sur l'expertise des services déconcentrés de l'État, de ses opérateurs et des services des collectivités territoriales concernées.

Le préfet peut saisir autant que de besoin la « Mission de coordination nationale des Contrats Territoriaux de Relance et de Transition Écologique » (cf. article 6.3.) pour toute opération nécessitant un éclairage particulier.

Les actions prêtes sont inscrites chaque année dans une convention de financement annuelle qui détaille la participation des différents partenaires.

La méthode de gestion interne propre aux Coëvrans promeut une déclinaison technique des politiques publiques au travers de projets annuels de performance.

### 4.2. Projets et actions en maturation.

Des projets, de niveaux de maturité différents figurent également dans le présent contrat (cf. article 4.4 *infra*). Les projets feront l'objet d'un travail spécifique de maturation afin d'être proposés à l'intégration du contrat, lors du comité de pilotage ultérieur à la signature, en fonction de leur compatibilité avec les objectifs du contrat, de leur faisabilité, de leur valeur d'exemple et de leur dimension collective ou de leur effet d'entraînement.

Ces évolutions seront examinées et validées par la gouvernance définie à l'article 7. En cas d'évolution de leur contenu en cours de contrat, les « fiches actions » ou les « fiches actions en maturation » seront validées au fil de l'eau par le comité de pilotage, sans nécessité d'avenant.

### 4.3. Les actions de coopération interterritoriale.

Le dépassement des seuls périmètres territoriaux pour une construction logique et cohérente des politiques publiques locales s'impose comme une évidence pour les Coëvrans.

Le territoire recherche donc à développer ses propres projets à d'autres échelles intégrant d'autres périmètres et plus particulièrement pour les politiques publiques suivantes :

- **Mobilité** à l'échelle du « bassin de mobilité » travaillé avec la Région en lien avec la Communauté d'agglomération de Laval,
- **Programme européen LEADER** à l'échelle du GAL de la Haute Mayenne (reflexion),
- **Plateforme territoriale de rénovation énergétique** coordonnée avec les territoires du Nord Mayenne et dont le portage est assuré par la CC de Mayenne,
- **Réseaux de communications électroniques** pour le développement desquels une coopération s'exerce sous la houlette départementale (PCRS, Internet des objets notamment),
- **Économie circulaire** en lien avec la CC du Mont des Avaloirs,
- **Tourisme** pour lequel une recherche de synergies à plus grande échelle s'opère déjà avec Mayenne Tourisme,
- L'attractivité des compétences, en lien avec le CLEFOP et les territoires du Nord Mayenne.

Ces actions interterritoriales sont également intégrées au présent contrat et ses avenants ultérieurs (cf. article 4.4 *infra*).

#### 4.4. Synthèse des actions matures et en devenir

La synthèse qui intègre les actions issues du Projet de Territoire par orientation stratégique puis politique publique figure en Annexe 3 au présent CRRTE.

## Article 5 - Modalités d'accompagnement en ingénierie.

Plusieurs partenaires sont susceptibles de proposer un soutien en ingénierie ; les services déconcentrés de l'État, l'ANCT, les opérateurs de l'État (Cerema, Ademe, Banque des territoires...), les collectivités territoriales, les agences techniques départementales, CAUE, CPIE, Agences d'urbanisme... pour les différentes phases du contrat (élaboration du projet de territoires, définition et mise en œuvre des projets, participation des habitants, suivi et évaluation du contrat) qu'il conviendra de préciser et de rappeler dans le bilan du contrat. L'activation de cet accompagnement s'effectuera selon les modalités de saisines propres à chaque organisme.

Le soutien au territoire peut passer par un appui spécifique des établissements publics et opérateurs qui pourraient notamment mobiliser des financements pour le montage des projets et les investissements.

Ce soutien peut prendre d'autres formes partenariales comme le renfort en capacité d'ingénierie, l'animation du territoire ainsi que des projets eux-mêmes, comme :

- Étudier les actions amorcées, nécessitant un approfondissement technique et financier afin de préciser les aides potentielles,
- Partager les actions et les résultats relatifs aux contrats et partenariats en cours, déjà financés sur les autres territoires du CRRTE,
- Mettre en relation les relais et réseaux que ces partenaires financent et/ou animent avec les territoires engagés pour renforcer leur capacité d'action.

## Article 6 - Engagements des partenaires.

Les partenaires du CRRTE s'engagent à assurer la réalisation des actions inscrites à ce contrat.

### 6.1. Dispositions générales concernant les financements.

Les financeurs s'efforcent d'instruire dans les meilleurs délais les demandes de financement qui leur sont soumises et à apporter leur appui pour contribuer à la réalisation des actions entrant dans leur champ d'intervention.

Les financements inscrits dans les fiches sont des montants prévisionnels. Ils sont à mobiliser suivant les dispositifs et dispositions propres aux différents partenaires. Les éléments financiers qui y sont inscrits sont fondés sur une première analyse de l'éligibilité des actions proposées aux différentes sources de financement des partenaires, selon les modalités décrites dans les fiches actions, mais ne valent pas accord final.

Les montants de prêt, d'avance ou de subvention, sont indicatifs, sous réserve de la disponibilité des crédits et du déroulement des procédures internes à chaque partenaire, de l'instruction des dossiers, des dispositifs en vigueur à la date du dépôt, de la validation par les instances décisionnaires du partenaire considéré. Les décisions font l'objet de conventions spécifiques établies entre le partenaire et le porteur de projet.

### 6.2. Le territoire signataire.

En signant ce contrat rural de relance et de transition écologique, les Coëvrans assument le rôle d'entraîneur et d'animateur de la relance et de la transition écologique de son territoire.

La Direction du CRRTE est assurée par la Direction générale des services des Coëvrans qui sera assistée à cet effet d'une cheffe de Projet en la personne de la Directrice du Développement local.

Dans le cadre de son Projet de Territoire, le territoire signataire s'engage à animer le travail en associant les acteurs du territoire et en travaillant étroitement avec les partenaires du contrat (collectivités, entreprises, État, établissements publics, habitants, associations...) afin d'initier et de catalyser la dynamique des acteurs en faveur du projet de territoire. Le partage des orientations et des actions qui découlent du projet de territoire détaillé dans le CRRTE est organisé localement au moment jugé opportun par la collectivité signataire, en accord avec l'État. Ce moment de partage a pour objectif, avant et également après la signature du CRRTE, d'enrichir les actions, de favoriser la mobilisation autour du CRRTE et l'émergence d'autres porteurs de projets.

Le territoire signataire s'engage à mobiliser les moyens, tant humains que financiers, nécessaires au bon déroulement du CRRTE, ainsi qu'à son évaluation.

Sauf contingences indépendantes de sa propre volonté, le territoire signataire s'engage à la mise en œuvre des actions inscrites au CRRTE, dont il est maître d'ouvrage.

### 6.3. L'État, les établissements et opérateurs publics.

Conformément à la circulaire 6231/SG du 20 novembre 2020, l'État s'engage à travers ses services, services déconcentrés et établissements à accompagner l'élaboration et la mise en œuvre du CRRTE, dans une posture de facilitation des projets.

L'appui de l'État porte en particulier sur l'apport d'expertises techniques et juridiques et la mobilisation coordonnée de ses dispositifs de financement au service des projets du CRRTE.

L'État s'engage à optimiser les processus d'instruction administrative et à examiner les possibilités d'expérimentation de procédures nouvelles, ou de simplification de procédures existantes, sur la base de

projets précis qui lui seraient présentés dans le cadre du CRRTE.

L'État s'engage à étudier le possible cofinancement des actions inscrites dans le CRRTE, qui seraient éligibles aux dotations et crédits de l'État disponibles.

Le soutien au territoire peut passer par un appui spécifique des établissements publics et opérateurs qui mobiliseront notamment des financements pour le montage des projets et les investissements. Ce soutien permettra de renforcer la capacité d'ingénierie, l'animation du territoire ainsi que les projets eux-mêmes.

En particulier :

- L'ADEME peut apporter un appui à travers un contrat d'objectifs transversal sur la durée du contrat et intervenir en soutien de certaines opérations du CRRTE,
- La Caisse des dépôts peut mobiliser la Banque des territoires pour accompagner les acteurs locaux dans leurs projets de développement territorial : conseil et ingénierie, prêts, investissements en fonds propres, services bancaires, consignations et dépôts spécialisés,
- Le Cerema peut apporter un appui en matière de définition des projets de territoires, des actions complexes (ex : réseaux), des indicateurs et d'évaluation.

D'autres établissements publics ou opérateurs de l'État peuvent intervenir : l'Office français pour la biodiversité (OFB), l'Agence Nationale de l'Habitat (ANAH), l'Agence Nationale pour la Rénovation Urbaine (ANRU), la Banque publique d'investissement (Bpifrance), l'Agence française de développement (AFD), etc.

Les contributions spécifiques des établissements publics et opérateurs sont portées en annexe 3.

#### 6.4. Engagements de la Région.

Le CRRTE étant une déclinaison directe du volet territorial du CPER, la Région des Pays de la Loire, cosignataire des contrats, assurera le déploiement de ses politiques régionales en matière d'aménagement du territoire, de développement économique, de mobilités ou encore de transition écologique en faveur du territoire, avec lesquelles les engagements de l'État, des opérateurs et des autres acteurs feront levier.

Les opérations concernées devront faire l'objet d'une sollicitation officielle de subvention, avec un dépôt de dossier. L'éligibilité sera instruite et étudiée au regard des dispositifs sollicités en vigueur et des disponibilités financières. La décision fera l'objet d'une délibération régionale.

La Région apportera son ingénierie aux territoires via l'appui de ses services ainsi que par la fourniture d'éléments de contexte issus du SRADDET.

La Région s'engage ainsi à désigner dans ses services un ou des référent(s) pour participer à la gouvernance du CRRTE ainsi qu'au dispositif de pilotage, de suivi et d'évaluation des actions et projets.

### 6.5. Engagements du Département.

Le Département en qualité de chef de file des politiques de solidarité mais également de son rôle sur les politiques de mobilité et les espaces naturels sensibles, ainsi que le numérique, apportera son concours aux actions visées par le CRRTE.

Le Département s'engage à désigner dans ses services un ou des référent(s) pour participer à la gouvernance du CRRTE ainsi qu'au dispositif de pilotage, de suivi et d'évaluation des actions et projets.

Le Département s'engage à soutenir de manière prioritaire les actions et projets du CRRTE qui sont compatibles avec ses politiques publiques et cadres d'intervention, sous réserve que les porteurs de projets déposent un dossier complet pour instruction et répondent aux sollicitations de la collectivité pour l'instruction du dossier et éclairer l'exécutif sur la décision à intervenir.

Le Département, via ses cadres d'interventions ou les dispositifs européens, pourra apporter un appui financier aux opérations et actions inscrites au CRRTE. Ces opérations devront faire l'objet d'une sollicitation officielle de subvention, avec un dépôt de dossier. L'éligibilité sera instruite et étudiée au regard des dispositifs sollicités en vigueur et des disponibilités financières. La décision fera l'objet d'une délibération de la Commission Permanente du Département.

### 6.6. Mobilisation des citoyens et des acteurs socio-économiques.

Compte tenu de la structuration propre du Projet de Territoire des Coëvrons, l'association des citoyens, des usagers, des clients, des partenaires et de la société civile demeure une préoccupation constante du territoire dans la conduite de ses politiques publiques locales.

Ces derniers seront donc pleinement partis prenantes dans la vie du présent contrat plus particulièrement au travers :

- De la sollicitation et de l'auto saisine du **Conseil de développement**,
- Du développement du **design thinking** (démarche design) pour certains équipements communautaires (futur Pôle Petite enfance par exemple),
- De la mobilisation du **Club des entrepreneurs** pour la sphère économique, et du **Conseil d'exploitation touristique** pour la sphère touristique,
- De la mise en dynamique **d'espaces de participation citoyenne** pour certaines dépenses de fonctionnement et/ou d'investissement mais aussi pour l'actualisation continue du Projet de Territoire (et donc du CRRTE par ricochet) ...

### 6.7. Maquette financière.

La maquette financière récapitule les engagements prévisionnels des signataires du contrat sur la période contractuelle, en précisant les montants :

- Des crédits du plan France relance,
- Des crédits contractualisés (nouveaux engagements),
- Des crédits valorisés (rappels des engagements antérieurs et des dispositifs articulés non intégrés),
- Des actions financées par des conventions ad hoc avant la signature du CRRTE,
- L'engagement d'un comité des financeurs donnant sa validation des actions.

Les différents financeurs instruiront dans les meilleurs délais les demandes de participation, selon leurs modalités internes de validation pour les actions entrant dans leur champ de compétence.

La maquette financière peut être saisie dans la plateforme informatique dédiée, une synthèse en est présentée en annexe 2.



## Article 7 – Gouvernance du CRRTE

Les représentants de l'État et des collectivités territoriales porteuses mettent en place une gouvernance conjointe pour assurer la mise en œuvre, le suivi et l'évaluation du CRRTE.

Cette gouvernance s'articule, selon leurs domaines de compétences respectifs, avec le comité stratégique du plan de relance tel que décrit dans la circulaire ministérielle et le comité local de cohésion des territoires (CLCT). Le CLCT participe à la définition d'orientations stratégiques communes en matière d'ingénierie au profit des collectivités territoriales et de leurs groupements à l'échelle départementale.

Cette comitologie, par la dimension intégratrice des CRRTE, a vocation à s'articuler voire intégrer les comitologies existantes, dans un souci d'efficacité et de cohérence.

### 7.1. Le comité de pilotage.

Le comité de pilotage est coprésidé par le Préfet du département, ou son représentant, et par le Président du territoire ou son représentant.

Il est composé de représentants de l'exécutif et des services des Coëvrans, des services de l'État, de l'ADEME et de la Caisse des dépôts – Banque des territoires ainsi que d'autres établissements publics et opérateurs mobilisés en appui du CRRTE, et de représentants des collectivités départementales et régionales si elles sont cosignataires.

Il siègera au moins une fois par an pour :

- Valider l'évaluation annuelle du CRRTE soumise par le comité technique, sur la base des indicateurs d'avancement définis pour le CRRTE,
- Examiner l'avancement et la programmation des actions,
- Étudier et arrêter les demandes d'évolution du CRRTE en termes d'orientations et d'actions (inclusion, adaptation, abandon...), proposées par le comité technique,
- Décider d'éventuelles mesures rectificatives.

### 7.2. Le comité technique.

Le comité technique est coprésidé par les représentants de l'État et des Coëvrans. Il est chargé du suivi de l'avancement technique et financier du CRRTE et de rendre compte au comité de pilotage dont il prépare les décisions et comprend :

- Les services de l'Etat : la Préfecture, la sous-Préfecture et la Direction départementale des Territoires,
- Les services de la Communauté de communes des Coëvrans : la Direction générale des services, la Direction générale adjointe des Coëvrans en charge de l'aménagement et du développement territorial, la Direction générale adjointe aux ressources, et la cheffe de projet du CRRTE des Coëvrans,
- Un représentant des services du Conseil Départemental de la Mayenne,
- Un représentant des services du Conseil Régional des Pays de la Loire,
- Tout service des Coëvrans, d'une de ses communes ou d'un représentant d'un de ses partenaires nécessaires au développement d'une action particulière portée par le CRRTE pour l'année considérée,

En fonction des sujets portés à l'ordre du jour, le Comité Technique pourra être complété par les services des structures partenaires (ADEME, Banque des Territoires, Agence de l'eau, ...).

Il se réunira au moins deux fois par an pour :

- Veiller en détail au bon déroulement des actions prévues au contrat, vérifier l'avancement des dossiers, analyser les éventuelles situations de blocage pour proposer des mesures visant à permettre l'avancement des projets et préparer la revoyure subséquente annuelle du CRRTE,
- Établir et examiner le tableau de suivi de l'exécution du CRRTE,
- Mettre en place les outils d'évaluation et analyser les résultats des évaluations,
- Étudier et valider les demandes d'adhésion à la charte partenariale d'engagement,
- Étudier et statuer sur l'intégration au CRRTE des évolutions et orientations des PAP et plus particulièrement dans le cadre de la revoyure annuelle ou de l'actualisation du Projet de Territoire,

À des fins pratiques et au regard de la tenue régulière des instances de pilotage des projets propres aux Coëvrans, il est proposé que ce Comité technique puisse se tenir de manière concomitante aux revues de projets trimestrielles menées par les services et sous la houlette de la Direction générale des services.

### 7.3. L'articulation avec les autres instances locales de suivi des projets.

Le CRRTE s'inscrit dans un contexte marqué par :

- La mise en œuvre territorialisée du plan de relance et son suivi dans les comités de pilotage et de suivi de la relance,
- Le déploiement des comités locaux de cohésion territoriale qui suivent l'installation de l'agence nationale de cohésion des territoires.

Dans ce contexte, il appartient au préfet, délégué territorial de l'ANCT, de veiller à l'articulation et à la cohérence entre les projets et actions portées par le CRRTE, et les orientations fixées par le comité local de cohésion territoriale.

Le préfet organise, par ailleurs, la remontée d'informations au sujet des actions du CRRTE financées par des crédits du plan de relance vers les comités régionaux de pilotage et de suivi de la relance.

## Article 8 - Suivi et évaluation du CRRTE.

Un tableau de bord de suivi du CRRTE est établi, régulièrement renseigné, décrivant l'avancement des orientations et actions (taux de réalisation, mobilisation des moyens et financement, indicateurs...). Il est tenu à jour sous la responsabilité d'un binôme désigné de représentants du territoire concerné et de l'État, membres du comité technique. Il est examiné par le comité technique et présenté en synthèse au comité de pilotage.

D'autres tableaux de bord partagés, complémentaires, peuvent être établis, en fonction des besoins.

Le dispositif d'évaluation, articulé sur plusieurs niveaux (intégralité du CRRTE, orientations et actions) avec la définition des indicateurs et la désignation des acteurs en charge de son fonctionnement, fera l'objet de comptes rendus réguliers devant le comité technique, et une fois par an devant le comité de pilotage. Il s'intégrera au dispositif national d'évaluation de l'ensemble des CRRTE.

Le CEREMA pourra apporter des conseils méthodologiques pour la définition des indicateurs et du dispositif d'évaluation du CRRTE.

## **Article 9 - Résultats attendus du CRRTE.**

Les résultats du CRRTE seront suivis et évalués. Le ou les indicateurs à l'aune desquels ces résultats sont évalués seront choisis en cohérence avec l'objectif recherché lors de la mise en œuvre de l'action. L'évaluation est notamment menée sur la base d'indicateurs quantitatifs et qualitatifs intégrés aux divers PAP du territoire.

Les objectifs détaillés et les indicateurs sont précisés dans chaque fiche action en annexe 3.

Si la liste d'actions arrêtée à la date de signature est complétée au cours de l'exécution du contrat par de nouvelles actions, ces dernières seront prises en compte dans l'évaluation finale du CRRTE.

## **Article 10 – Entrée en vigueur et durée du CRRTE.**

L'entrée en vigueur du CRRTE est effective à la date de signature du présent contrat.

La durée de ce contrat est de six ans.

Au terme du contrat, un bilan sera conduit pour en évaluer les résultats et les impacts.

## **Article 11 – Evolution et révision du CRRTE.**

Le CRRTE est évolutif. Le corps du CRRTE et ses annexes peuvent être modifiés par avenant d'un commun accord entre toutes les parties signataires du CRRTE et après avis du comité de pilotage.

C'est notamment le cas lors d'une évolution de son périmètre ou du nombre d'actions.

En tout état de cause, le CRRTE fait l'objet d'une revoyure annuelle et, pour les Coëvrons, plus particulièrement en 2022 une fois le nouveau Projet de Territoire 2040, finalisé, après l'année 2021 consacrée à la concertation.

## **Article 12 - Résiliation du CRRTE.**

D'un commun accord entre les parties signataires du CRRTE et après avis favorable du comité de pilotage, il peut être mis fin au présent contrat.

## **Article 13 – Traitement des litiges.**

Les éventuels litiges survenant dans l'application du présent contrat seront portés devant le tribunal administratif de Nantes.

Signé à Évron, le 31 août 2021.

Le Président de la communauté des Coëvrons,  
Joël BALANDRAUD


A blue ink signature of Joël Balandraud, consisting of a vertical line on the left and a large, sweeping loop on the right.

La Présidente de la Région des Pays de la Loire,  
Christelle MORANCAIS

Le Préfet du département de la Mayenne,  
Xavier LEFORT

A black ink signature of Xavier Lefort, featuring a stylized 'X' followed by a horizontal line.

Pour le Président du Département de la Mayenne,  
Et par délégation, Julie DUCOIN

A black ink signature of Julie Ducoin, characterized by multiple overlapping horizontal loops.

Le Président de l'ADEME,  
et par délégation, le Directeur régional,

La Directrice adjointe de la délégation Maine Loire  
Océan de l'Agence de l'eau Loire Bretagne,

Le Directeur Territorial Mayenne Sarthe de la Caisse  
des Dépôts : Banque des territoires

## Sommaire des annexes

**Annexe 1 – Compléments au diagnostic**

**Annexe 2 – Maquette financière et synthèse des actions 2021**

**Annexe 3 – Orientations stratégiques et plan d'actions**

**Annexe 4 – Fiches actions**

PREFECTURE DE LA MAYENNE

**CONVENTION FINANCIERE ANNUELLE  
RELATIVE AU CONTRAT RURAL DE RELANCE ET DE TRANSITION  
ECOLOGIQUE (CRRTE)**

**ANNEE 2021**

**ENTRE**

La préfecture du département de la Mayenne, représentée par Xavier LEFORT, Préfet  
d'une part,

**ET**

La Communauté de communes des Coëvrons, représentée par Joël BALANDRAUD, Président  
d'autre part,

dénommés les parties prenantes.

Préambule :

En tant qu'accord-cadre pluriannuel, le contrat rural de relance et de transition écologique accompagne la mise en œuvre d'un projet de territoire à l'échelle du bassin de vie concerné. Il fédère l'ensemble des acteurs institutionnels publics et privés amenés à porter ou à soutenir des actions permettant la réalisation de ce projet et s'inscrit en cohérence avec les stratégies et les outils d'intervention des parties prenantes. Le contrat décline des objectifs et un plan d'actions sur les orientations stratégiques prioritaires du projet de territoire.

La présente convention financière 2021 liste les actions à engager pour l'année 2021.

Elles pourront être cofinancées par l'Etat, par des subventions qui seront demandées par les maîtres d'ouvrage, au titre des dotations et crédits disponibles, pour lesquelles les actions qu'ils portent seraient éligibles.

Les crédits régionaux, les crédits de droit commun du Conseil Départemental, des fonds européens ou d'autres sources de financement qui seraient destinées à apporter un complément financier aux opérations de la présente convention pourront être sollicités par les maîtres d'ouvrage.

VU le contrat rural de relance et de transition écologique des Coëvrons, signé le 31 août 2021, et plus particulièrement le plan d'actions opérationnel,

VU les financements prévus au titre de l'année budgétaire 2021 sur l'ensemble des dispositifs mobilisés dans la mise en œuvre du contrat rural de relance et de transition écologique et de son plan d'actions,

Les parties prenantes, porteurs du contrat rural de relance et de transition écologique, conviennent :

### **ARTICLE 1 : Objet**

La présente convention a pour objet de déterminer les engagements financiers des porteurs du contrat rural de relance et de transition écologique, pour l'engagement d'actions au cours de l'année 2021, au regard des actions inscrites dans le plan d'actions susvisé.

### **ARTICLE 2 : Descriptif des actions à engager en 2021**

Ces actions, qui seront à engager en 2021, sont déclinées en annexe 1 de la présente convention.

Chacune d'elles se présente sous la forme d'une fiche-action qui comporte au moins les rubriques suivantes :

- l'axe prioritaire du contrat
- la désignation/l'objet de l'action
- sa localisation
- son descriptif sommaire
- le maître d'ouvrage
- le budget de l'action
- la part mobilisée par le maître d'ouvrage (minimum 20% ou 30% selon les cas)
- la part attendue par l'Etat (*crédits du plan de relance, dotation, crédit de droit commun crédits spécifiques,...*)
- les parts des autres contributeurs : signataires-partenaires du contrat rural de relance et de transition écologique, autres cofinanceurs : (*contrat avec une collectivité, appel à projet, apports non financiers,...*)
- le calendrier de réalisation
- les indicateurs de suivi et d'évaluation.

Ainsi que toute autre indication utile aux cofinanceurs.

### **ARTICLE 3 : Financement des actions concrètes opérationnelles annuelles**

Le financement de chacune des actions programmées en 2021 est réalisé sur la base des décisions fixant la contribution apportée, selon les modalités définies par chacun des dispositifs mobilisés.

Ainsi, concernant les dotations de l'Etat, la présente convention ne dispense pas le porteur de projet de déposer une demande de subvention auprès de la préfecture, qui sera instruite selon les règles les régissant. L'engagement financier de l'Etat au titre de la présente convention est donc sous réserve



que les dossiers déposés de demande de subvention soient conformes et éligibles. Pour chaque opération retenue, un arrêté attributif de subvention sera édité.

Au titre de l'année budgétaire 2021, sur la base des actions programmées listées à l'annexe I de la présente convention, les crédits appelés s'élèvent ainsi, à :

Orientation	Action	Maître d'ouvrage (MO)	Montant total (HT)	Part MO	Part Etat	Part autres financeurs
4	Climatisation du cinéma d'Evron	CC COEVRONS	115 000 €	71 631 €	DETR : 28500 € AAP Culture plan cinéma (Plan de relance) : 14 869€	/
5	Création d'une maison des associations	CC COEVRONS	2 842 000 €	1 580 639 €	DSIL Relance : 106 350 €	CD 53 : 350 000 € CAF : 146 000 € Région : 650000 € Plan de relance région : 9 011 €
4	Amélioration de la qualité de l'offre et remise à niveau des aires de jeux	EVRON	142 500 €	112 500 €	DETR : 30 000 €	/
4	Terrain de foot synthétique	EVRON	875 000 €	529 264€	DETR : 30 000 €	CD 53 -relance interco : 150 000€ Fédération française de foot : 34 600 € CD 53 : 131 136 €
3	Mise en accessibilité de l'église	GESNES	8 467,60 €	5 927,32 €	DETR : 2 540,28 €	/
7	Aménagement de la rue des Abbés Gauvain	HAMBERS	174 939,48 €	71 696,83 €	DETR : 26 947,65 €	Fond de Concours : 27 500 € Amendes de police : 16 000 € CD 53 : 32 795€
7	Réalisation de trottoirs pour le cheminement aux normes PMR et travaux de sécurisation afin de réduire la vitesse	La Chapelle Rainsouin	76 531,57 €	37 628,92 €	DETR : 19 761,65 €	Amendes de police : 4 051€ Plan de relance Région : 15 090€
10	Création d'une école	IZE	590 000 €	192 566 €	DETR : 144 434,40 €	Fonds école : 100 000 € CAF : 95 000 € CD 53 : 30 000 € 3C : 28 000 €
10	Rénovation de la toiture du bâtiment recevant la mairie	LIVET	30 344.20 €	9 846.00 €	DETR : 8 027,92 €	Fond de concours : 9 700 € Plan de relance CD53 : 2 771 €



RÉPUBLIQUE  
FRANÇAISE

Liberté  
Égalité  
Fraternité

4	Création d'un nouvel espace de loisirs	MONTSURS	114 727,80 €	79 737,80 €	DETR : 20 704 €	Région : 13 286€ MSA : 1 000 €
7	Aménagement et sécurisation de la rue du Marchis	MONTSURS	243 909 €	154 135,90 €	DETR : 29 450,10€	CD 53 (contrat de territoire) : 26 642 € CD 53-Mayenne Relance : 33 681€
10	Restructuration rénovation cantine/mairie	ST GEORGES LE FLECHARD	383 717,81 €	77 060,31 €	DETR : 91 657,50 €	DSIL 2020 : 125 000 € Région : 75 000 € CAF : 15 000 €
10	Agrandissement espace cinéraire et réfection mur d'enceinte	ST THOMAS DE COURCERIERS	8 499,47 €	6 799,48 €	DETR : 1 699,99 €	/
7	Aménagement et sécurisation rue des Domens	STE GEMMES LE ROBERT	231 080,56 €	70 948,71 €	DETR : 46 229,85 €	Amende de police : 16 000 € Mayenne Relance : 15 392 € Pacte pour la ruralité : 47 350 € Fonds de concours 3C : 28 160 € Subvention aménagement entrée bourg : 7000 €
7	Rénovation énergétique ensemble mairie-école publique-logement communal	TRANS	260 000 €	106 433 €	DSIL Relance : 104 400 €	Région : 44 899 € CD53 : 4 268€
7	Projet de rénovation de la mairie et de la salle des fêtes	VOUTRE	850 000 €	818 261€	DSIL Relance : 31 739 €	/
7	Réhabilitation maison rue Moquereau Labarrie	VOUTRE	35 191,53 €	24 634,23€	DSIL Relance : 10 557,30 €	/
7	Réhabilitation énergétique Mairie Ecole	NEAU	167 918 €	31 095 €	DETR : 50 375,40 € DSIL Relance : 52 864 €	
7	Remplacement du chauffage des logements et gîtes	SAINT-PIERRE-SUR-ERVE	60 248 €	12 050 €	DSIL Relance : 18 074 €	ADEME : 17 000 €
7	Remplacement des menuiseries extérieurs	MONTSURS	4 827€	3 379€	DSIL classique 2021 : 1 448 €	/

Total des crédits Etat accordés par type de crédits	Plan de relance	DETR	DSIL
885 499,04	14 869 €	530 328,74 €	340 301,30 €



RÉPUBLIQUE  
FRANÇAISE

Liberté  
Égalité  
Fraternité

#### ARTICLE 4 : Durée

La présente convention est signée pour l'année 2021 correspondant à l'année budgétaire.

Les actions inscrites devront être engagées dans l'année, les autorisations d'engagement de l'Etat devant être notifiées avant le 31 décembre 2021.

#### ARTICLE 5 : Suivi

Le comité de pilotage du contrat rural de relance et de transition écologique assure le suivi de la réalisation des actions et des engagements des signataires et des partenaires.

Fait à Evron, le 19 octobre 2021,

Le Président de la Communauté de  
communes des Coëvrons,



Le Préfet de la Mayenne,

Xavier LEFORT



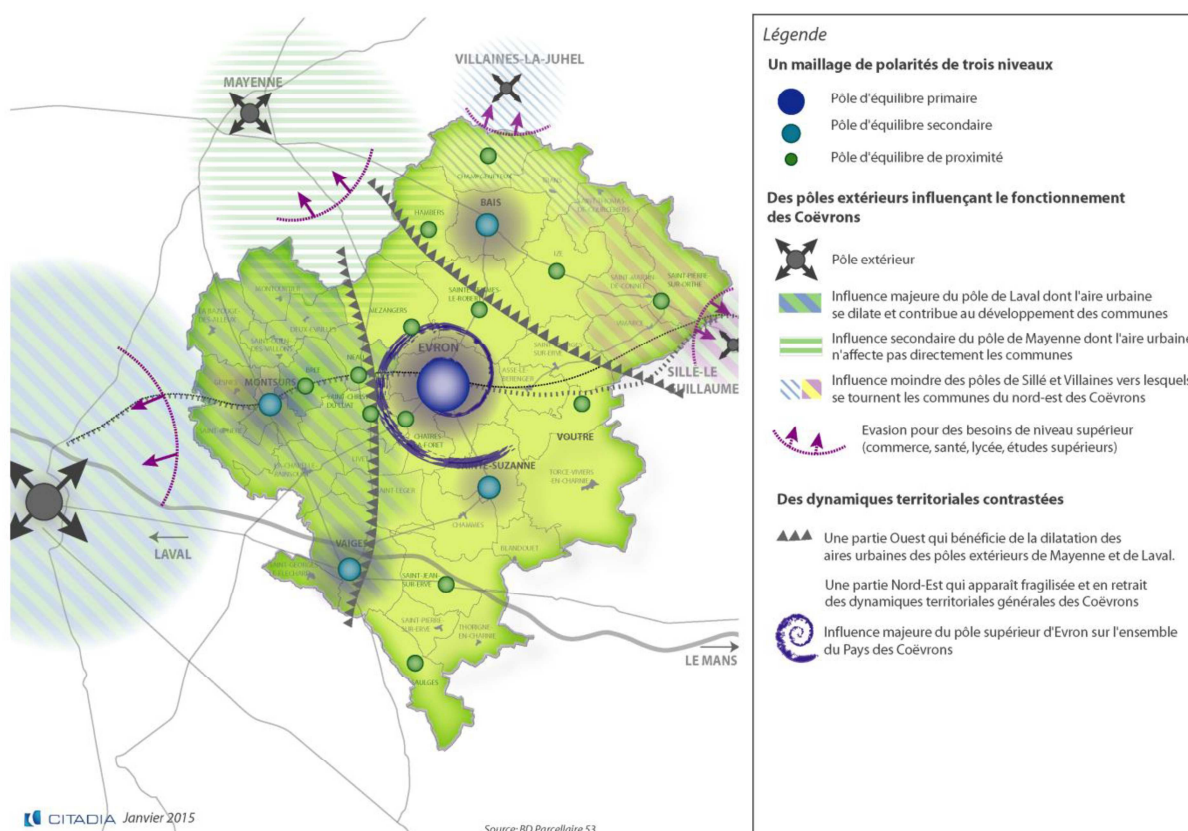
# CONTRAT RURAL DE RELANCE ET DE TRANSITION ÉCOLOGIQUE (CRRTE) DES COËVRONS

## Annexe 1. Compléments au diagnostic

### 1. CARTE D'IDENTITE DU TERRITOIRE

#### 1.1. GEOGRAPHIE DES ACTEURS LOCAUX

Le territoire est articulé autour d'un pôle structurant (la commune centre, Evron), de pôles d'équilibre secondaires au nombre de quatre (Bais, Sainte-Suzanne-et-Chammes, Montsûrs et Vaiges) et de pôles de proximités.



Source : PLUi des Coëvrons, 2020

### 1.1.1. Les institutions du territoire



Source : CC des Coëvrons, 2021

La communauté de communes du des Coëvrons a été créée en 2012, elle est issue de la fusion des Communautés de communes du Pays d’Evron, de Bais, du Pays de Montsûrs et d’Erve et Charnie. Elle est située à l’est du département de la Mayenne.

Au 1er janvier 2021, l’intercommunalité est composée de 29 communes.

### 1.1.2. Les partenaires locaux



**LA SEM LAVAL MAYENNE AMENAGEMENTS**

La SEM (Société d’Economie Mixte) Laval Mayenne Aménagements réalise des projets d’aménagement et des projets immobiliers sur tout le département de la Mayenne depuis 1956.

**TERRITOIRE D’ENERGIE MAYENNE**

Créé en 1947, Territoire d’énergie Mayenne est un syndicat intercommunal en charge de l’énergie et des réseaux de gaz et d’électricité dans tout le département. Il réalise les travaux sur les réseaux publics afin d’assurer la distribution d’électricité et de gaz de garantir la qualité d’énergie distribuée.



### 1.1.3. Autres acteurs privés significatifs

Les Coëvrons comptent trois entreprises de plus de 300 salariés :



**SOCOPA VIANDES**

Spécialisé dans l’abattage et la découpe de viande commercialisée sous la marque Valtéro, Socopa emploie 981 personnes à Evron.

**FROMAGERIES BEL**

Spécialisé dans l’abattage et la découpe de viande commercialisée sous la marque Valtéro, Socopa emploie 981 personnes à Evron.



## 2. ÉTAT DES LIEUX ÉCOLOGIQUE DU TERRITOIRE

### 2.1. DYNAMIQUES SOCIO-ECONOMIQUES ET USAGES NUMERIQUES

#### 2.1.1. Une base économique diversifiée mais à conforter

##### 2.1.1.1. Les pôles économiques existants

Les secteurs d'activité les plus dynamiques sur le territoire des Coëvrons sont l'agriculture et l'industrie.

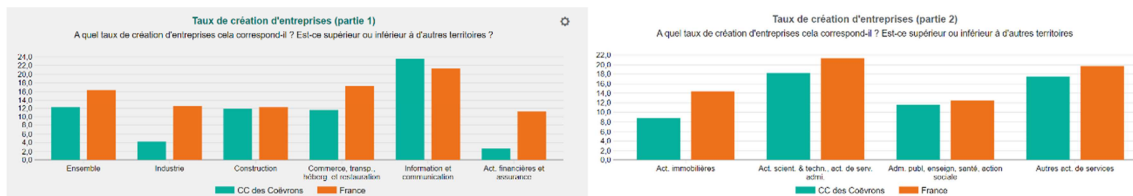
Le territoire comprend essentiellement des petites entreprises, 94% des entreprises y emploient entre 0 et 10 salariés. Les grandes entreprises de plus de 100 salariés comme Bel ou Socopa représentent moins de 1 % des établissements actifs et emploient pourtant 45 % des salariés. 62% de l'effectif salarié de la ville d'Evron est employé par des entreprises de 100 salariés et plus.

Répartition salariale au 1/08/2020	808	
Sans salarié	457	56.6%
1 à 10 salariés	304	37.6%
11 à 50 salariés	36	4.5%
51 à 100 salariés	5	0.6%
101 salariés et plus	6	0.7%

Source : CCI Mayenne 2020

##### 2.1.1.2. L'implantation de nouvelles activités

Le taux de création d'entreprise, c'est-à-dire le nombre d'entreprises créées au cours d'une année sur le total des entreprises existantes, est plus faible dans les Coëvrons (12,1%) que sur le territoire national (16,3%) en 2019. Parmi les entreprises créées en 2019, les secteurs les plus représentés sont l'information et la communication (23,5%), les activités scientifiques et techniques ainsi que les activités de services administratifs (18,2%), ainsi que les autres services (17,4%).



Source : Observatoire des territoires, 2019

### 2.1.1.3. Les commerces de proximité

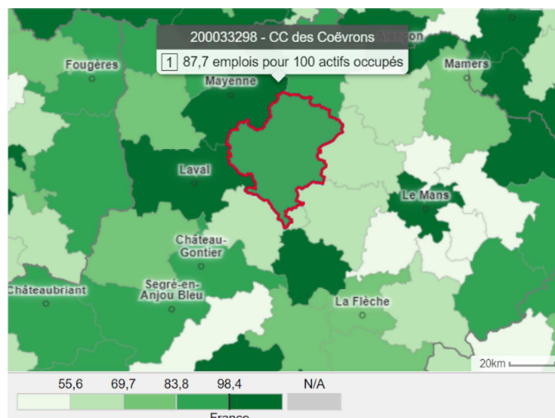
L'offre de commerces et services de proximité sur le territoire est concentrée dans la commune d'Evron.

Plus de 50% des commerces se situent dans le pôle d'Evron et les communes comprises dans sa couronne, tandis que les centre-bourgs des communes secondaires voient leurs commerces de proximité se raréfier. La fermeture progressive de ces commerces impacte la dynamique économique globale d'une commune et plus généralement son attractivité, la vie de village, etc.

Par ailleurs, le maintien de la présence à court terme de certains commerces de proximité est aujourd'hui en suspens. En effet, certains commerçants, prochainement à la retraite, ne trouvent pas de repreneurs.

### 2.1.1.4. L'emploi

Le territoire des Coëvrons concentre un bon niveau d'emplois par rapport aux collectivités voisines, bien qu'il se situe derrière les pôles économiques de Laval, capitale départementale, et Mayenne.



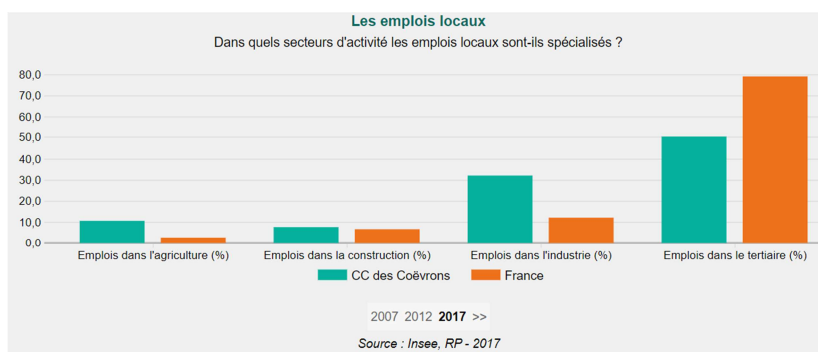
Source : observatoire des territoires

En 2017 les Coëvrons comprennent 31,8% d'emplois dans l'industrie, 26,7% dans l'administration, l'enseignement, la santé et le secteur social, 24,2% dans le commerce, les transports et services divers, et 10,6% dans l'agriculture. Par rapport à la moyenne nationale, les secteurs de l'industrie et de l'agriculture sont surreprésentés.

Le nombre d'emploi sur le territoire est en léger recul, avec -4,8% d'emplois entre 2007 et 2017.

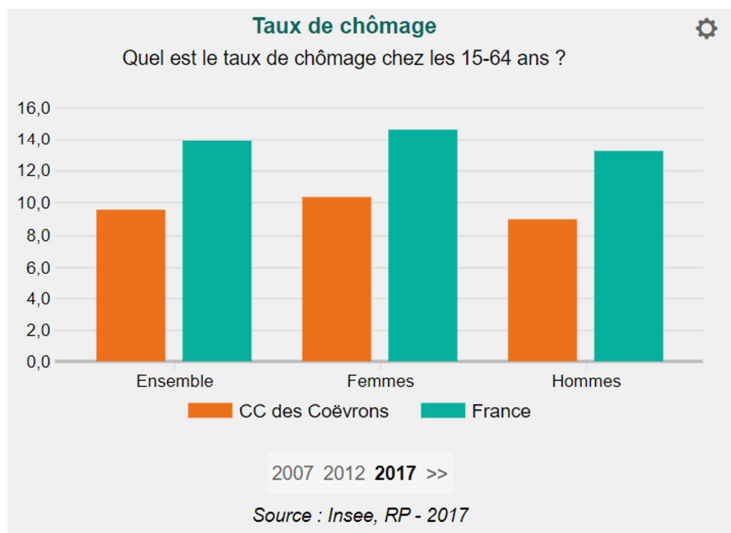
	2007	2012	2017
Nombre d'emplois dans la zone	10 058	9 838	9 574
Actifs ayant un emploi résidant dans la zone	11 083	11 059	10 925
Indicateur de concentration d'emploi	90,8	89,0	87,6
Taux d'activité parmi les 15 ans ou plus en %	55,1	55,0	54,3

Source : INSEE



Source : observatoire des territoires

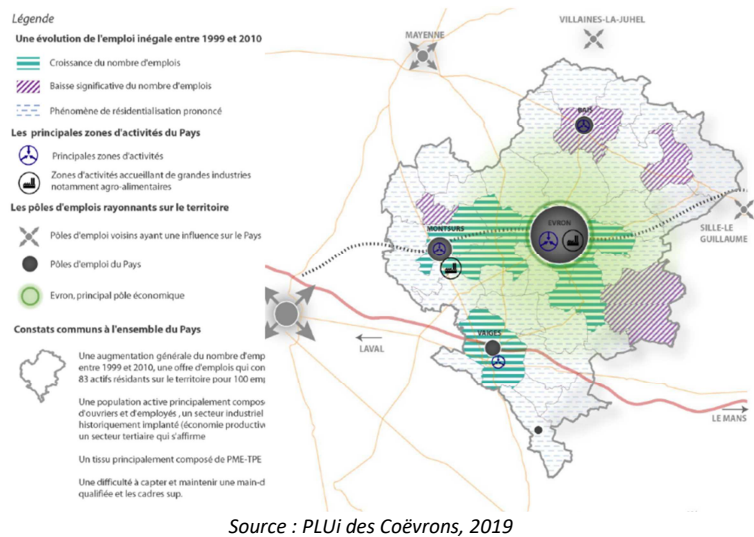




Dans la communauté de communes des Coëvrons, en 2017 le taux de chômage est plus faible que sur l'ensemble du territoire national (9,6% contre 13,9%).

Locomotive de la dynamique économique des Coëvrons, Evron bénéficie de la présence de moyennes et grandes industries, notamment agroalimentaires, dont le rayonnement est international. Le territoire bénéficie également de la proximité du pôle de Laval.

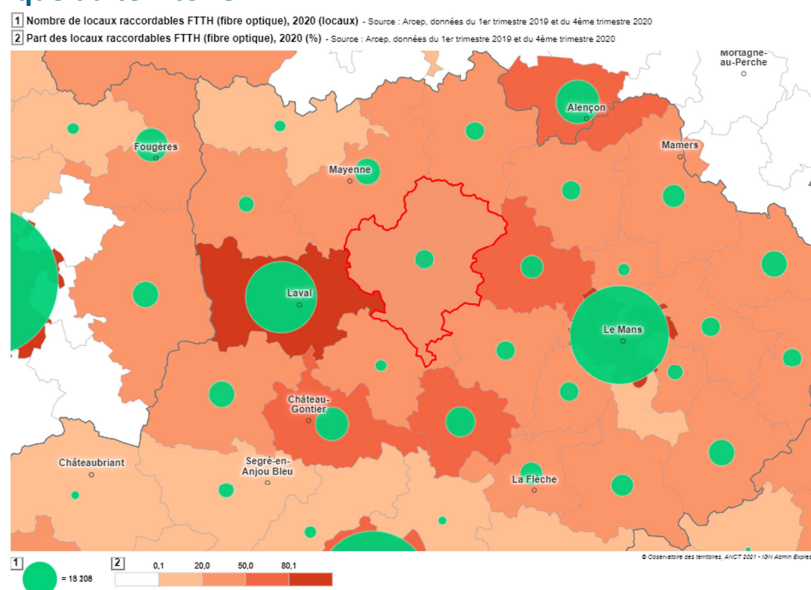
On note cependant de fortes disparités entre les communes, entre le dynamisme d'Evron et des pôles économiques secondaires de Montsûrs et Vaiges, tandis que Bais, à l'instar d'autres communes plus rurales, est en perte de dynamisme.



### 2.1.2. La couverture numérique du territoire

Le raccordement à la fibre est inégalement disponible sur le territoire des Coëvrons, avec 30,8% de locaux raccordables.

Le raccordement au très haut débit internet de tous les foyers du département sera opérationnel fin 2022, et la Mayenne sera alors le premier département français, hors Paris, à être 100% connecté.

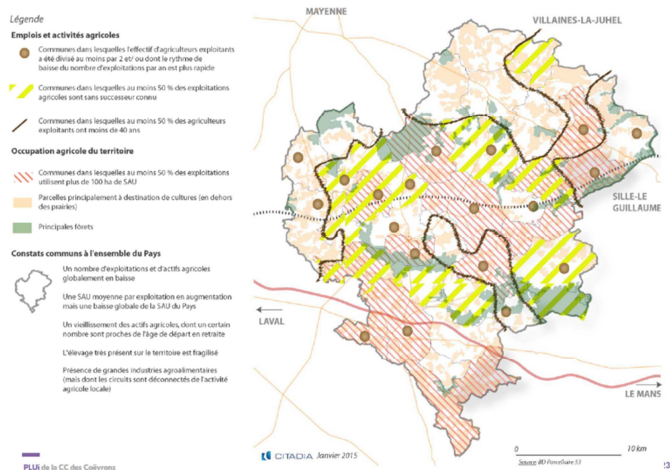


Source : Observatoire des territoires

### 2.1.3. L'agriculture, un pilier économique du territoire en évolution

L'agriculture occupe 70% du territoire des Coëvrons, soit 55 725 ha. Le tissu agricole est dynamique, avec une activité associative forte.


L'activité agricole connaît cependant un certain recul avec -4,5% de surface agricole utilisée entre 2000 et 2010.





Source : PLUi des Coëvrons, 2019

#### Dans les Coëvrons :

 1 029 exploitations agricoles

 Moyenne de 54 ha de SAU (72 ha pour le département)

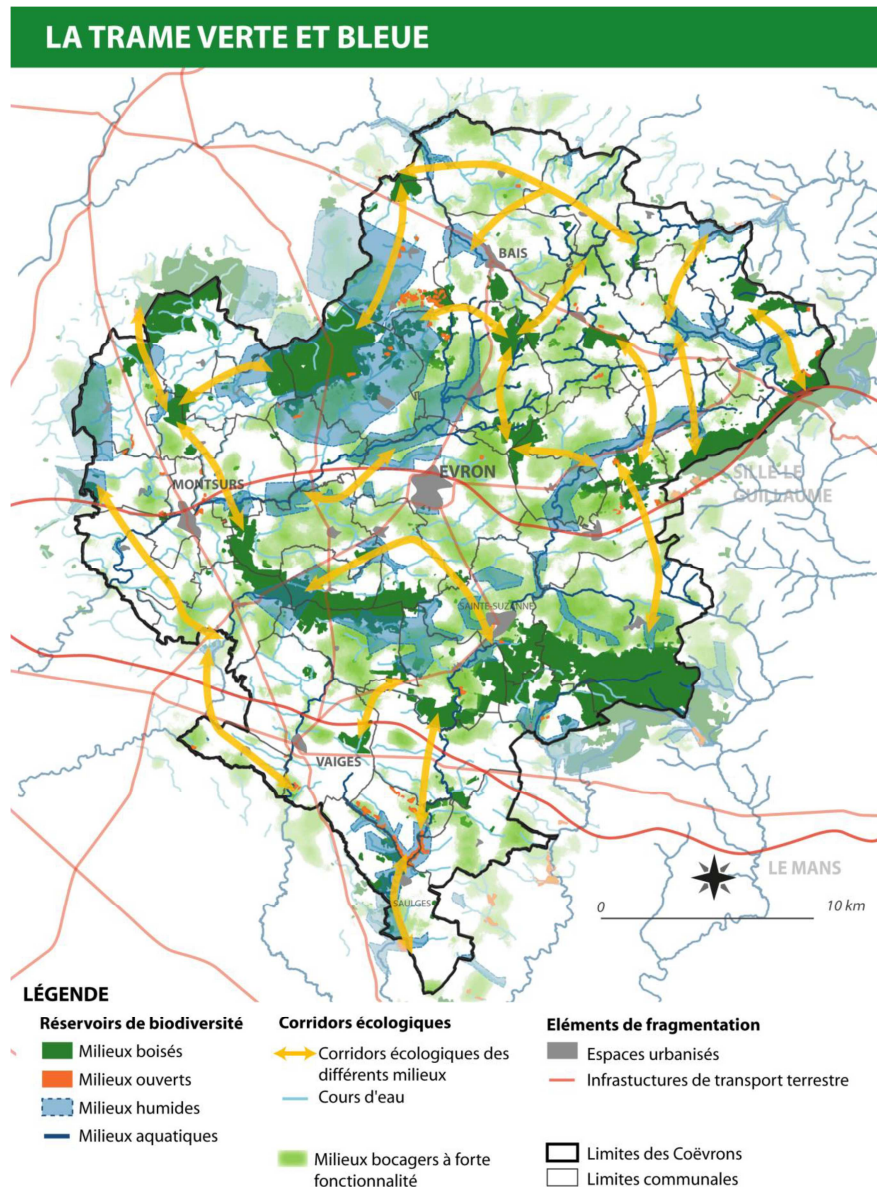
 18 producteurs vendant en circuit court

 62 exploitations engagées en agriculture biologique (4 274 ha de SAU)

## 2.2. PAYSAGE ET ENVIRONNEMENT

### 2.2.1. Un territoire riche en biodiversité

#### 2.2.1.1. Identification de la trame verte et bleue



Sources : SRCE Pays de la Loire - Etude de Biotopie 2012 - Réalisée par Even Conseil - Août 2017

Source : SCoT des Coëvrons, 2020

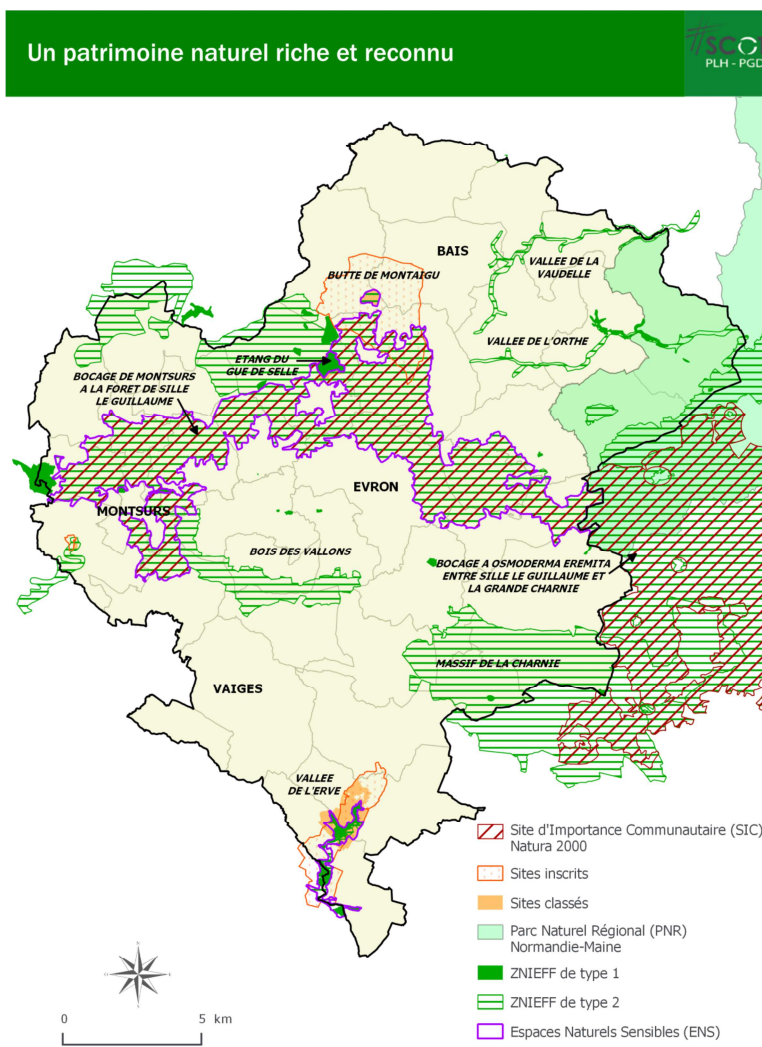
#### 2.2.1.2. Identification des aires protégées

Le territoire des Coëvrons est couvert par des espaces naturels remarquables, protégés ou inventoriés pour leur intérêt écologique, patrimonial et paysager. Toutefois seule une faible superficie du territoire est concernée (0,2%).

Le territoire des Coëvrons comprend 2 sites classés Natura 2000 :

- la ZSC FR5202007 « Bocage de Montsûrs à la forêt de Sillé-le-Guillaume » qui concerne 17 communes du territoire. Principaux risques : la disparition et la fragmentation du réseau bocager ainsi que le vieillissement des chênes têtards sont les risques principaux sur ce site.
- la ZSC FR5200639 « Vallée de l'Erve en aval de Saint Pierre-sur-Erve » au sud du territoire, qui s'étend vers le territoire du Pays de Meslay-Grez. Principaux risques : l'importante fréquentation de ce site peut entraîner des dégradations de ses pelouses, de ses cavités, de ses coteaux ou de ses habitats. L'abandon du pâturage des pelouses et landes constitue une autre source de vulnérabilité.

Un DOCOB (Document d'Objectifs) qui engage les partenaires a été signé pour ces deux sites.



Source : DREAL Pays de la Loire, CG 53 - Réalisée par Even Conseil - mai 2014

Source : SCoT des Coëvrons, 2020

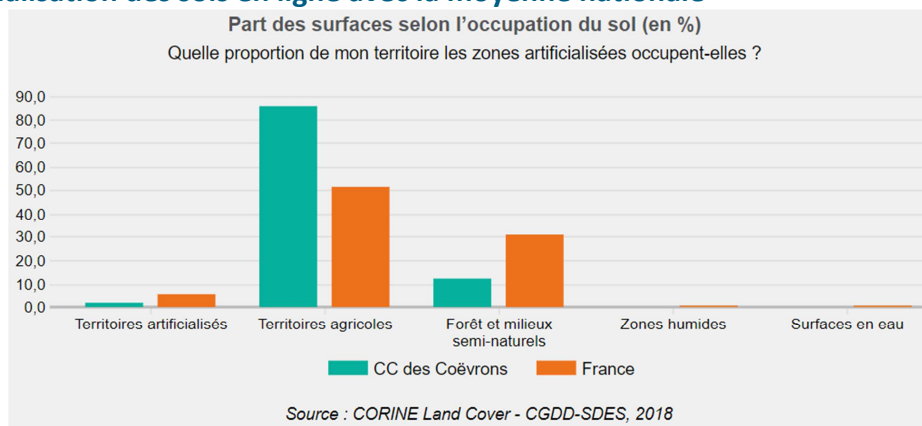
Le Parc Naturel Régional (PNR) Normandie-Maine s'étend sur une partie de la commune de Vimartin-sur-Orthe.

Le territoire compte 27 ZNIEFF de type 1 et 14 ZNIEFF de type 2 qui présentent des habitats variables tels que des prairies humides, des pelouses à graminées, des pelouses rares sur affleurement calcaire, des habitats de vallées ainsi que des bois feuillus et coteaux boisés.

Quatre sites sont également classés « espaces naturels sensibles » : les grottes de Saulges, la Montaigu, le Gué de Selle et le Bois du Tay

## 2.2.2. Une artificialisation des sols en ligne avec la moyenne nationale

La consommation d'espaces dans les Coëvrons concerne surtout les terres agricoles.



Source : observatoire des territoires

Source : CORINE Land Cover - CGDD-SDES, 2018

Entre 2009 et 2018, 269,4 ha ont été artificialisés dans les Coëvrons, soit 0,4% de la surface totale. Cette proportion est équivalente à celle du territoire national. Toutefois, si la collectivité est en-dessous de la moyenne nationale pour ce qui est de la consommation d'espaces naturels, elle est nettement au-dessus pour ce qui est de la consommation de foncier agricole.

Quelle proportion de mon territoire a été artificialisée ? Combien d'hectares cette artificialisation représente-t-elle ?

Indicateurs	CC des Coëvrons	France
<u>Nombre d'hectares artificialisés entre 2009 et 2018 (hectares)</u>	296,4	255 606,2
<u>Part de la surface artificialisée entre 2009 et 2018 (%)</u>	0,4	0,4

Source : Observatoire de l'artificialisation des sols – Plan Biodiversité, 2009-2018 - 2009-2018

Les chiffres exposés mesurent l'artificialisation des sols, qui constitue un type de consommation d'espaces, c'est-à-dire le passage d'un sol d'une occupation "naturelle, agricole ou forestière", à une occupation "urbanisée".

Source : observatoire des territoires

Le PLUi des Coëvrons, approuvé en 2020, fixe des objectifs en termes de consommation d'espace par vocation (activité ou habitat), mais aussi par typologie de commune (commune centre, pôles de proximités, autres communes).

Le PLUi permet plus de consommation d'espace dans la commune centre (majoritairement pour l'habitat) et les pôles de proximité (majoritairement pour l'activité) que dans les autres communes, ce qui traduit une volonté de recentrer les logements dans la commune centre et de développer les pôles de proximité.

## 2.2.3. Eau et assainissement

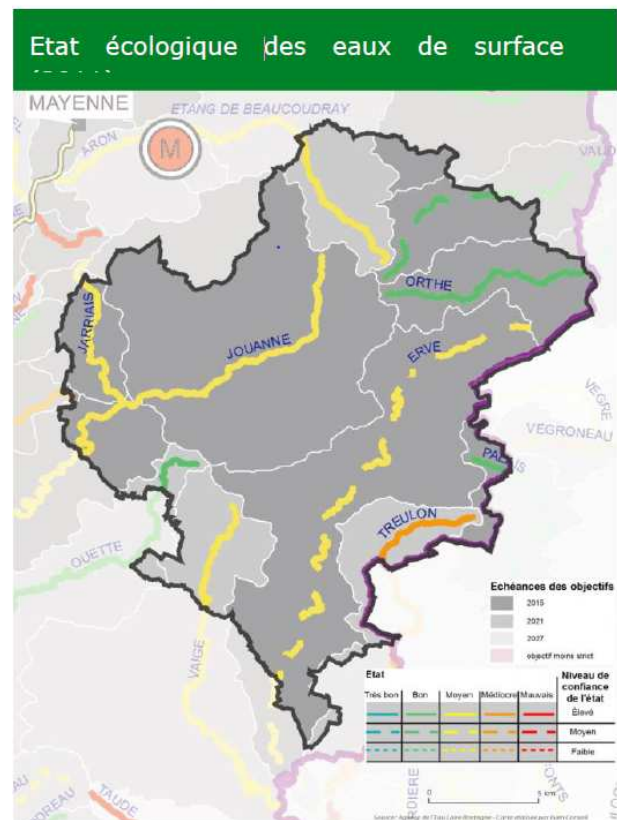
### 2.2.3.1. Caractéristiques du territoire

L'eau sillonne tout le territoire, la carte ci-contre illustre les principaux cours d'eau et leur état écologique.

Les cours d'eau du territoire présentent globalement un état écologique moyen ou bon à l'exception du Treulon qui présente un état écologique médiocre.

Parmi les trois masses d'eau souterraines qui concernent le territoire, seule celle de la Sarthe aval présente un bon état chimique. Les deux autres nappes présentent un état médiocre lié au paramètre nitrate. L'échéance pour le retour à un bon état chimique de ces masses d'eau est fixée à 2021 ou 2027.

Source : SCoT des Coëvrons, 2019





### 2.2.3.2. La gestion de l'eau sur le territoire

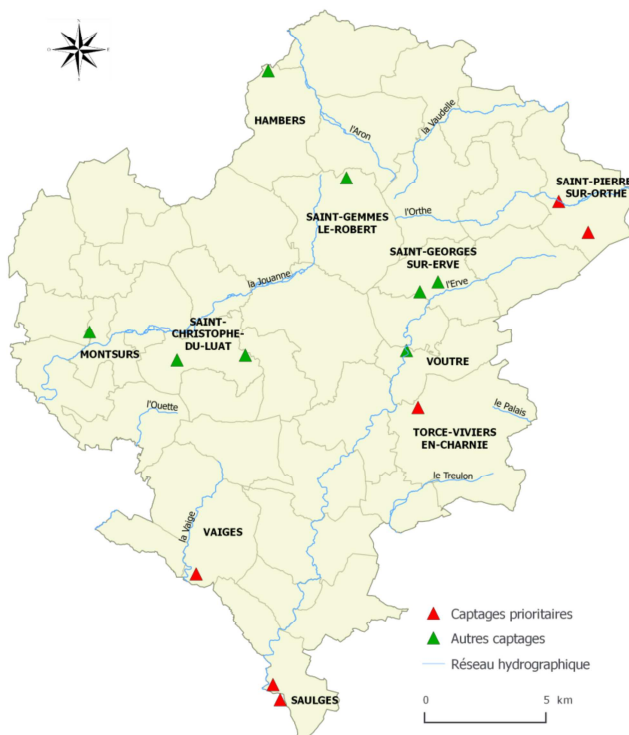
Le territoire des Coëvrons est couvert par le Schéma Directeur d'Aménagement et de Gestion des Eaux (SDAGE) Loire et Bretagne ainsi que par trois SAGE : le SAGE Mayenne et le SAGE Sarthe amont et le SAGE Sarthe aval.

La Communauté de communes dispose des compétences eau et assainissement des eaux usées, ainsi que la Gestion de l'Eau des Milieux Aquatiques et de la Protection contre les Inondations (GEMAPI). Cette dernière est déléguée aux syndicats de bassins : JAVO, SBeMS et SyBaMa.

**Chiffres clés :**

 23 stations

 13 captages, dont 7 prioritaires



Source : CG 53 - Réalisée par Even Conseil - avril 2014


Source : SCoT des Coëvrons, 2020


## 2.2.4. Traitement des déchets


La collectivité est compétente en matière de collecte, d'élimination et de valorisation des déchets ménagers ainsi qu'en matière d'organisation du tri sélectif.

### 2.2.4.1. La production de déchets par les ménages

**Chiffres clés :**

 4 932 tonnes de déchets ménagers et assimilés (DMA) collectés en 2020

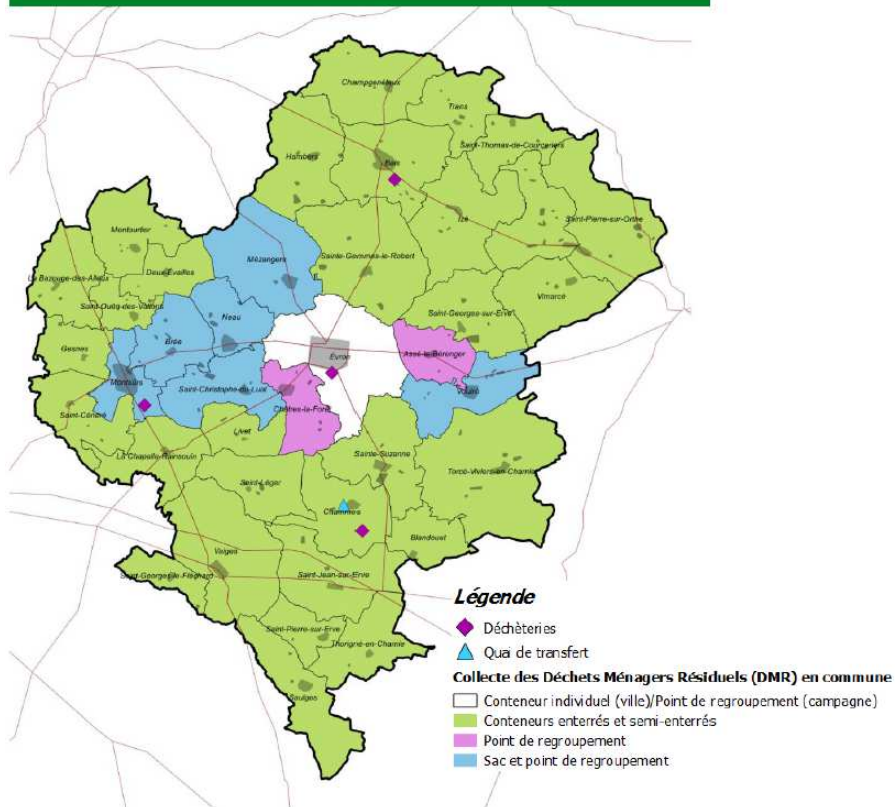
 553,2 kg de DMA par habitant collectés en 2020

 69% de valorisation matière et organique des DMA

### 2.2.4.2.

### 2.2.4.3. Les équipements de tri

#### La collecte des déchets sur le territoire



Source : SCoT des Coëvrons, 2020

En 2021, toutes les communes à l'exception d'Evron disposent de conteneurs enterrés et semi-enterrés.

Toutes les communes disposent d'espaces de tri aux normes, dédiés à la collecte des ordures ménagères, constitués de conteneurs semi-enterrés favorisant le tri sélectif, avec annuellement :

- 676 tonnes de papier et cartonnettes
- 1060 tonnes de verre
- 410 tonnes d'emballages



### 2.3. PATRIMOINE ET DEVELOPPEMENT DU TOURISME

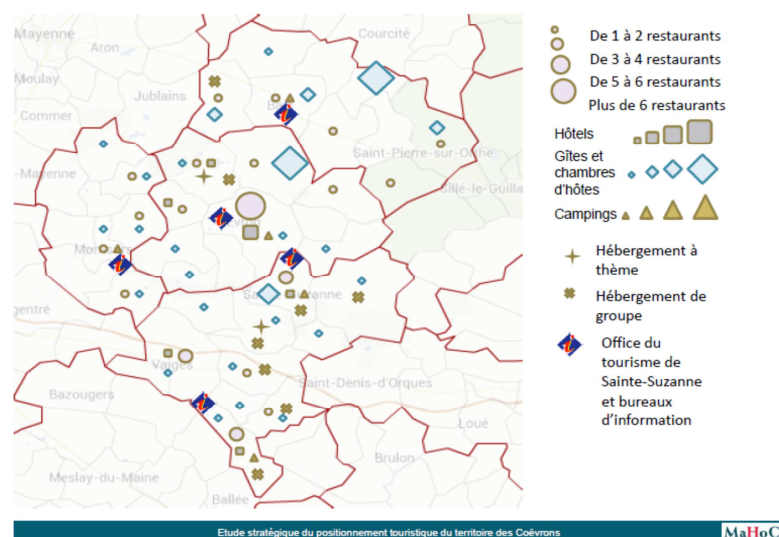
Les données ainsi les constats et enjeux énoncés dans cette partie sont issus de « l'étude stratégique du positionnement touristique des Coëvrons » (2014) réalisée par le bureau d'études MaHoC (Conseil et ingénierie Touristique) repris dans le PLUi (2019).

Les atouts touristiques de la Communauté de Communes des Coëvrons sont indéniables. Le territoire bénéficie, d'une part d'un patrimoine bâti et naturel de qualité, d'autre part d'une histoire rurale et agricole prégnante, l'ensemble conférant une forte identité aux Coëvrons.

Le territoire a été récompensé pour sa démarche pro-active en matière de tourisme par la labellisation récente « Pays d'art et d'histoire Coëvrons-Mayenne ». Parmi les cinq sites distingués en Mayenne trois se situent dans les Coëvrons. Les grottes de Saulges, la Basilique d'Evron, le château de Sainte-Suzanne, plusieurs Petites Cités de caractère ainsi que les collines des Coëvrons ou encore la vallée de l'Erve sont autant d'éléments patrimoniaux et vitrines touristiques.

Toutefois, en dépit des nombreuses qualités de l'offre touristique, l'étude stratégie tourisme pointe :

- Les lacunes en matière d'attractivité touristique, notamment la difficulté à tirer « pleinement bénéfice de l'attractivité de Sainte-Suzanne » ;
- Une certaine inégalité des paysages et de la qualité des centre-bourgs selon les espaces du territoire et des aménagements d'accueil parfois vieillissants ;
- La nécessité de structurer l'offre davantage autour du pôle touristique de Saulges. Pour cela un projet majeur a vu le jour en 2017 pour compléter l'offre locale : la création de l'Espace Naturel et Préhistoire à Saulges.

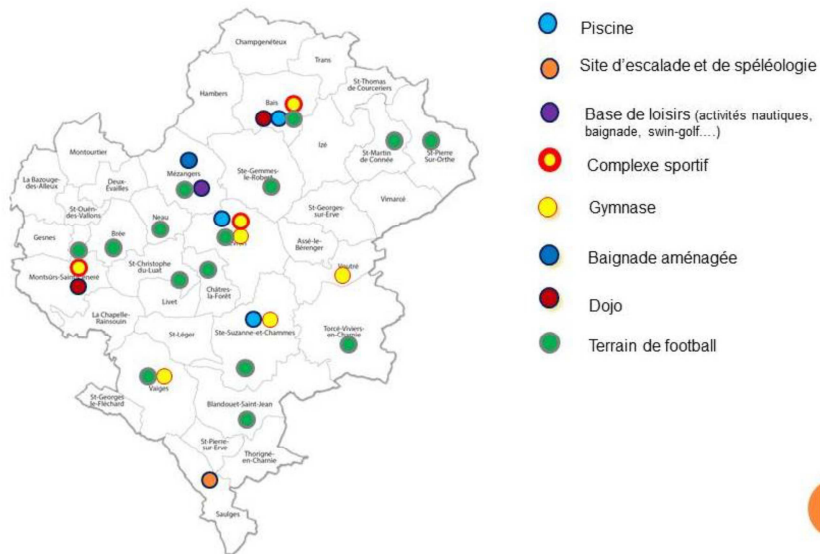


Le territoire offre de nombreux modes d'hébergement: campings, hôtels en général de petite taille, gîtes, chambres d'hôtes, centres d'hébergement ou encore villages vacances. L'offre de restauration est également de qualité, bien répartie sur le territoire et compte des tables connues qui valorisent les produits locaux.

Ces dernières années la politique de l'offre en hébergement s'est attachée à augmenter la capacité d'hébergement des Coëvrons et à la spécialiser (gîte de randonnée, gîte de pêche, etc.). L'offre d'hébergement a ainsi progressé et conforté sa qualité et ses capacités.

## 2.4. EQUIPEMENTS CULTURELS ET SPORTIFS

### 2.4.1. Un maillage dense d'activités sportives



Le territoire présente une offre d'équipements sportifs diversifiée et répartie sur le territoire. La Communauté de communes développe une offre d'animations sportives délocalisées et intervient lors des temps périscolaires.

Source : SCoT des Coëvrons, 2019

### 2.4.2. Une offre culturelle variée

La Communauté de communes des Coëvrons dispose d'une offre culturelle variée et de qualité qui repose sur :

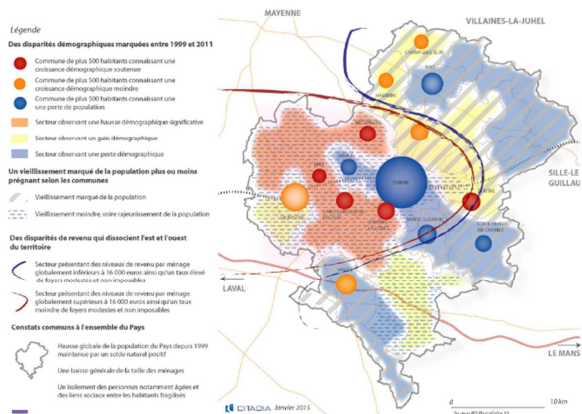

- 2 cinémas,
- 1 Conservatoire, à Evron, qui propose des cours de danse, de musique et de théâtre,
- 1 réseau de bibliothèques et de médiathèques
- La Saison culturelle qui organise des spectacles sur le territoire.

## 2.5. COHESION SOCIALE

### 2.5.1. Une dynamique démographique inégale selon les communes

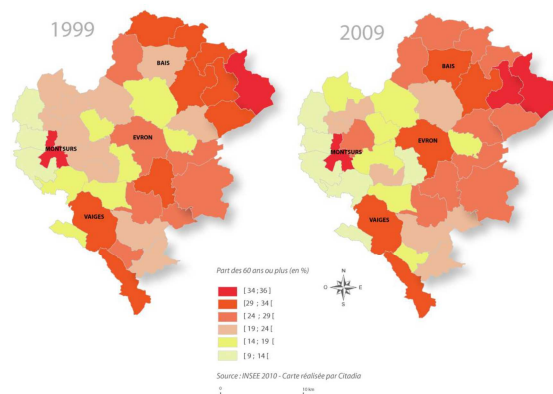
#### 2.5.1.1. Une légère baisse de population

Globalement, la population a diminué de 0,1% sur le territoire entre 2012 et 2017 mais de manière inégale : la commune d'Evron ainsi que les pôles secondaires de Bais, Neau, Sainte-Suzanne et Torcé-Viviers-en-Charnie ont connu une baisse démographique, tandis que la population est en hausse significative dans la partie ouest des Coëvrons (Brée, Montsûrs, Mézangers, Saint-Christophe-du-Luat, Châtres-la-Forêt), dans l'aire d'influence de Laval.



#### 2.5.1.2. Une population plutôt vieillissante

La répartition de la population actuelle dans l'intercommunalité est similaire à celle du département de la Mayenne. Les moins de 15 ans représentent environ un habitant sur cinq et sont ainsi aussi nombreux que les 40-54 ans. Toutefois, le territoire des Coëvrons concentre un nombre plus important de personnes de 60 ans et plus qui représentent 29,8% de la population totale. Enfin, une vraie déprise se constate pour la tranche des 15 à 24 ans. D'une manière générale, les caractéristiques de l'évolution et la répartition de la population par tranche d'âge confirment le caractère rural et non périurbain du territoire.



Evolution des personnes de 60 ans ou plus entre 1999 et 2009

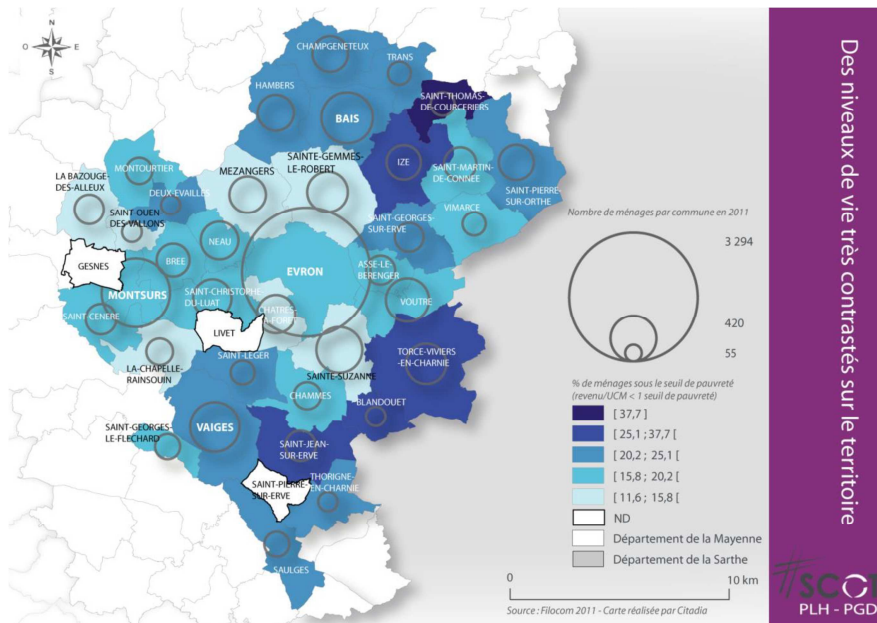
#SCOT  
PLH - PGD

Source : PLU des Coëvrons, 2019

### 2.5.2. Des disparités dans les revenus et d'importantes fragilités sociales

Les disparités de niveau de vie sur le territoire sont importantes. Ces dernières s'expliquent, en partie, par la composition socioprofessionnelle de la population de chaque commune, or 40% des ménages sont composés d'au moins un retraité.

La répartition géographique de la part des ménages sous le seuil de pauvreté pointe de fortes inégalités socio-économiques (familles monoparentales, personnes seules, chômeurs, etc.). Le taux de recours aux droits sociaux est inférieur aux Coëvrons à la moyenne de la Mayenne.

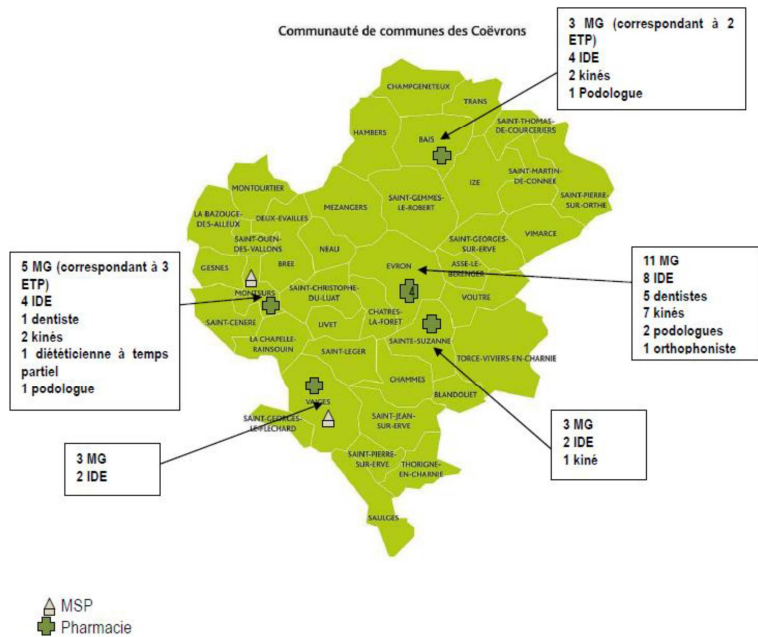


Source : SCOT des Coëvrons, 2019

### 2.5.3. Une offre de soin insuffisante face au vieillissement de la population

Le territoire dispose d'un hôpital à Evron. Deux maisons de santé pluridisciplinaires existent sur le territoire (Montsûrs et Vaiges). Un projet est en cours à Bais.

La démographie médicale déjà en déséquilibre (renouvellement des médecins, professionnels de santé, gardes de vacances et WE,...) est à consolider pour le maintien de l'accès aux soins.



Source : Diagnostic territorial de santé, 2017

## 2.6. SERVICES AUX FAMILLES

### 2.6.1. Un accès satisfaisant aux services publics et aux équipements

#### Chiffres clés :



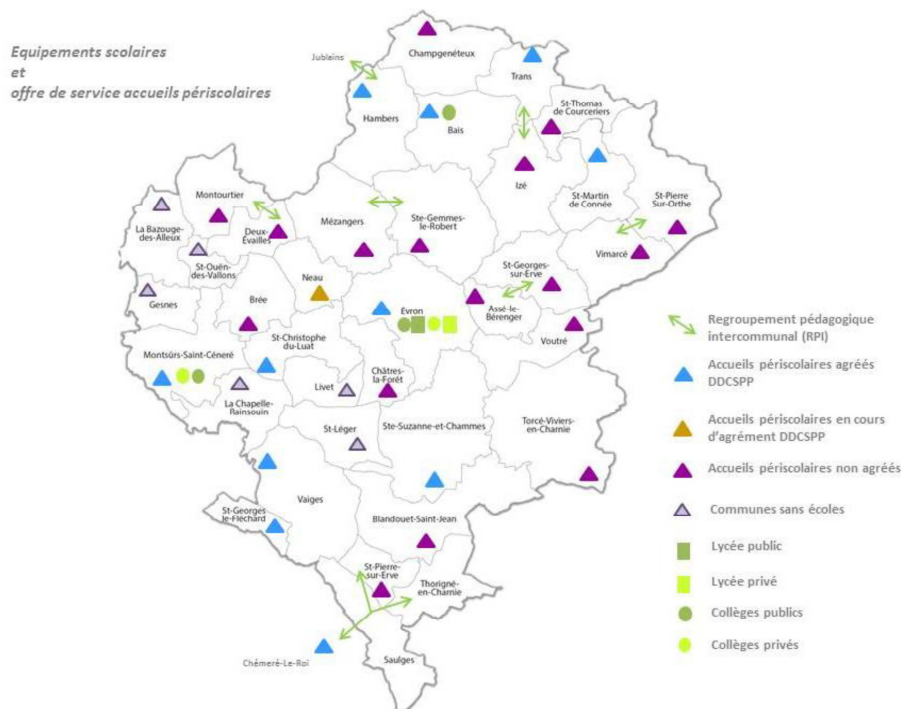
248 assistantes maternelles agréées et actives



6 regroupements pédagogiques intercommunaux



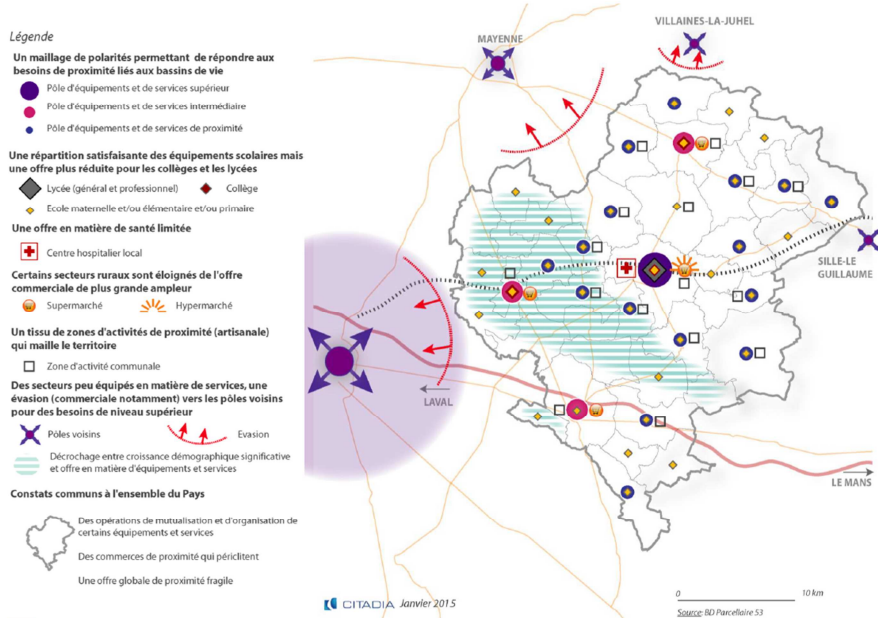
5 collèges publics et 2 lycées



La commune d'Evron rassemble à elle seule environ 30% des équipements de la Communauté de communes des Coëvrons soit 236 équipements. Ce n'est pas le nombre d'équipements qui confère à Evron son statut de pôle d'équipement supérieur mais la diversité de son offre en équipements en particulier ceux dits de la gamme supérieure c'est-à-dire la gare, l'hypermarché, le centre d'hébergement des adultes handicapés ou encore les deux lycées.

Avec une offre variée mais une majorité d'équipements de gamme intermédiaire et de proximité, les communes de Bais, Montsûrs, Sainte-Suzanne-et-Chammes et Vaiges font figure de pôles intermédiaires.

Le reste du territoire est maillé par un ensemble de pôles de proximité. Toutefois, les communes situées à l'ouest du territoire sont dépourvues de pôles d'équipements tandis que les communes situées au nord proposent une offre en équipements de proximité diversifiée à l'image de Hambers ou encore Izé.



Source : PLUi des Coëvrons, 2020

L'offre d'accueil de la petite enfance et l'enfance est relativement diversifiée qui répond au besoin, mais manque de solution pour les parents travaillant en horaires atypiques et ayant des enfants de plus de 6 ans. Le territoire est également bien pourvu en structures d'enseignements, cependant la taille des écoles peut faire craindre des fermetures de classes. Le territoire présente une offre d'équipements sportifs diversifiée et répartie sur le territoire.

## 2.7. AMENAGEMENT DU TERRITOIRE : HABITAT, SERVICES ET MOBILITE

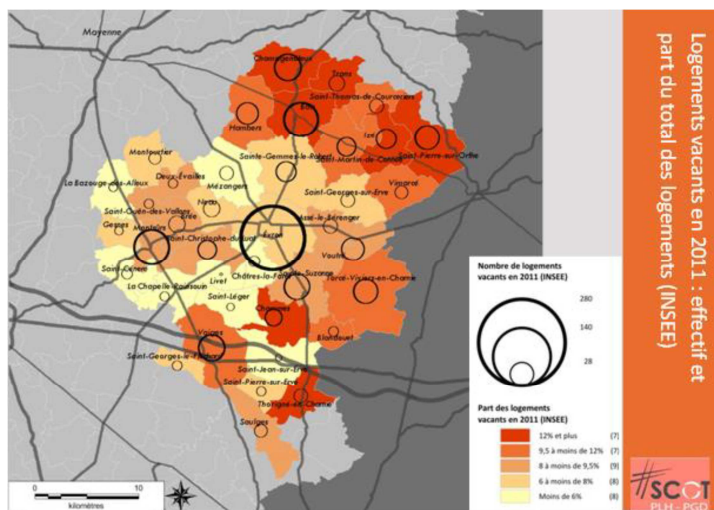
### 2.7.1. Un parc de logements ancien connaissant une hausse de la vacance

#### 2.7.1.1. Une faible diversité du parc de logements

La faible diversité de logements conduit à un habitat globalement sous-occupé, avec 11,1% de logements vacants, soit 2,9 points de plus que la moyenne nationale.


La vacance dite structurelle touche principalement les communes rurales du nord des Coëvrons tandis que les polarités ont des proportions de vacance structurelle moins élevées.

La taille des logements inoccupés et leurs surfaces sont assez variées, cependant on constate une surreprésentation des logements de petite taille : sur Evron, près de la moitié du parc vacant concerne les logements de 1 à 2 pièces (48% et 145 logements).





Source : PLU des Coëvrons, 2019


#### Chiffres clés :


 90,5% de logements individuels

 8,8% de logements collectifs

 75,7% des logements possèdent 4 pièces ou plus


 72,6% des ménages sont propriétaires


 25,7% des résidences ont été construites avant 1919

 842 logements locatifs sociaux


#### Légende

##### Un renouvellement du parc variable selon les secteurs


 Secteur présentant un taux de production de logements neufs élevé

 Secteur présentant plus de la moitié du parc de logement construit avant 1946

##### Un parc de résidences secondaires principalement localisé à l'Est et à l'Ouest

 Plus de 10% de résidences secondaires

##### Une vacance du logement particulièrement marquée au nord et à l'est du territoire


 Plus de 10% de logements vacants

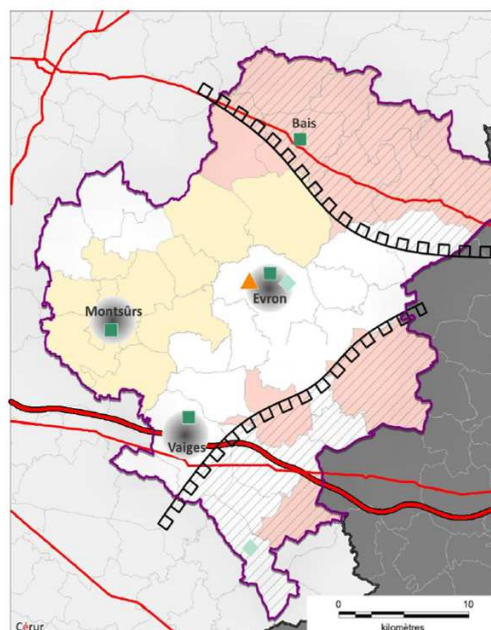
##### Des hébergements dédiés à des populations spécifiques

 EHPAD

 Foyer logement / séjour temporaire

 FJT

 Des prix du marché plus élevés autour de certains pôles



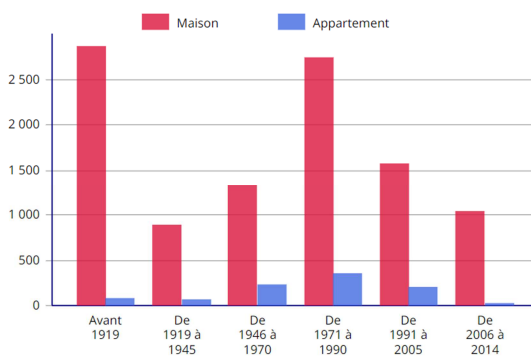
Source : PLU des Coëvrons, 2019

### 2.7.1.2. Un parc de logements ancien

Le parc de logement est plutôt ancien : 25,8% des résidences principales ont été construites avant 1919, ce qui est légèrement plus important qu'aux niveaux départemental et régional.

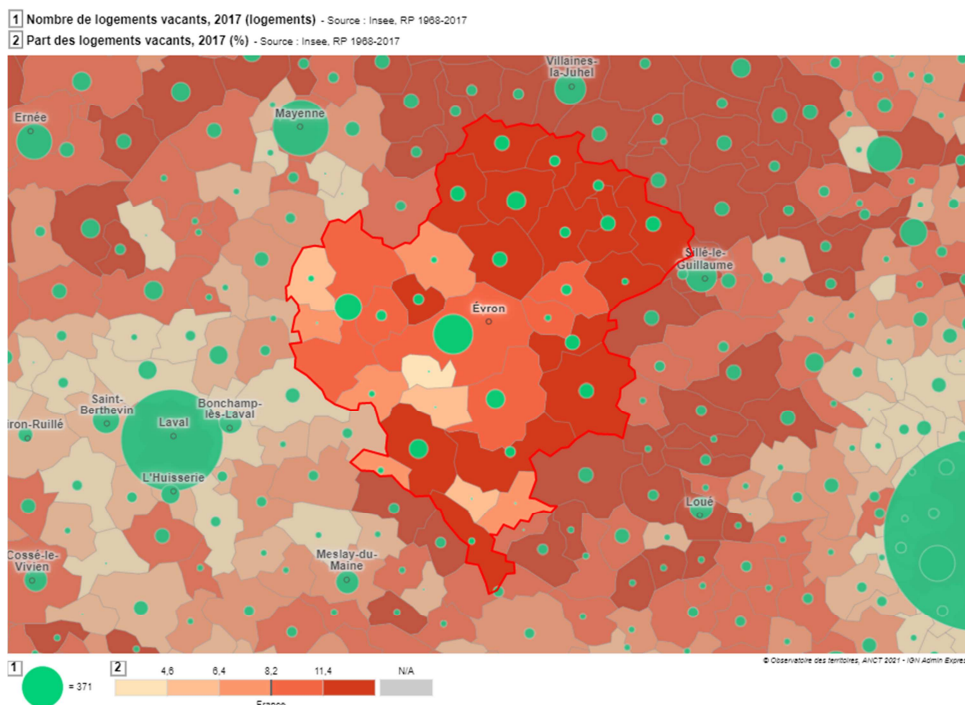
La rénovation énergétique est donc un enjeu important.

Source : INSEE, 2021



### 2.7.1.3. Un taux de vacance en hausse

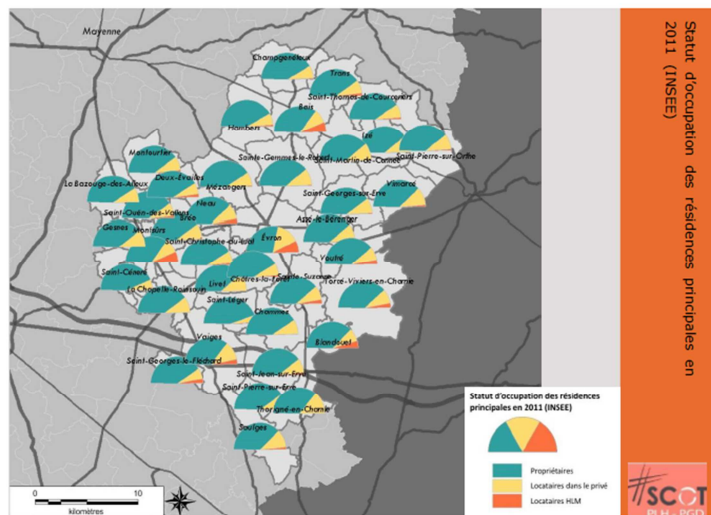
Le parc de logement est également caractérisé par une hausse de la vacance, en particulier au nord-est où les logements sont plus anciens et moins bien connectés aux grands axes routiers. En 2017 le taux de vacance sur le territoire est de 11,1%, contre 8,3% en 2007.



Source : Observatoire des territoires

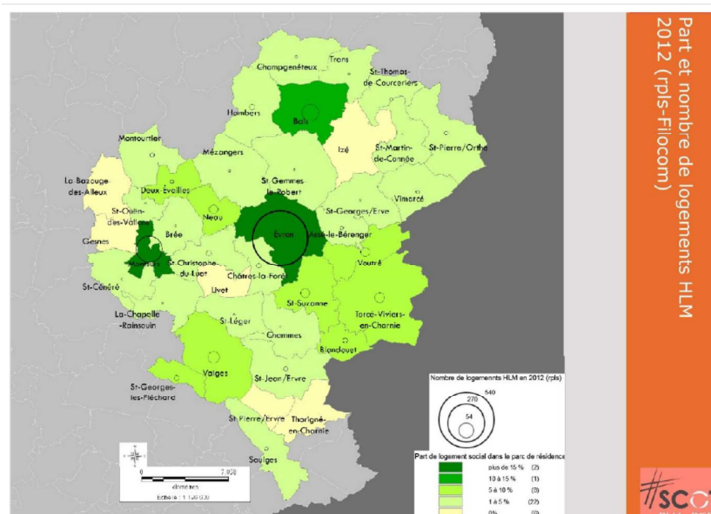


### 2.7.1.4. Un secteur locatif peu représenté



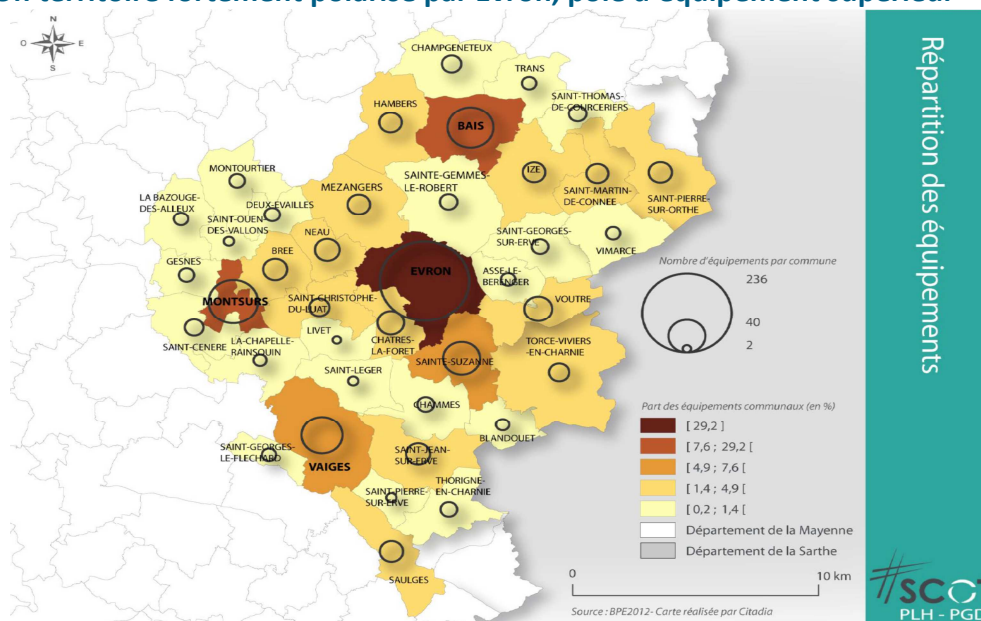
La communauté de communes des Coëvrons compte 842 logements locatifs sociaux en 2015, majoritairement localisés à Evron, Montsûrs et Bais (77%).

Source : SCoT des Coëvrons, 2019



Source : SCoT des Coëvrons, 2019

### 2.7.3. Un territoire fortement polarisé par Evron, pôle d'équipement supérieur



Source : SCoT des Coëvrons, 2019

### 2.7.4. Une mobilité conditionnée par la desserte routière

#### 2.7.4.1. L'automobile : le moyen de transport prédominant


L'automobile est le moyen de déplacement privilégié sur la communauté de communes des Coëvrons.


La Communauté de communes de Coëvrons est un véritable bassin d'emplois ; chaque jour on recense 9 880 actifs qui y travaillent.


Parmi ceux-ci, 77% travaillent et vivent au sein du territoire et 23% résident en dehors du territoire mais travaillent sur les Coëvrons. Ces derniers viennent en majorité de Laval et Mayenne, ainsi que des petites communes périphériques des Coëvrons.


En complément, 3 386 actifs sortent du territoire pour travailler, dont 42% se rendent à Laval Agglomération et 13% à Mayenne.


#### Chiffres clés :


 89,3% des ménages possèdent au moins 1 voiture

 44,2% en possèdent au moins 2

 76,7% des trajets domicile-travail se font en voiture

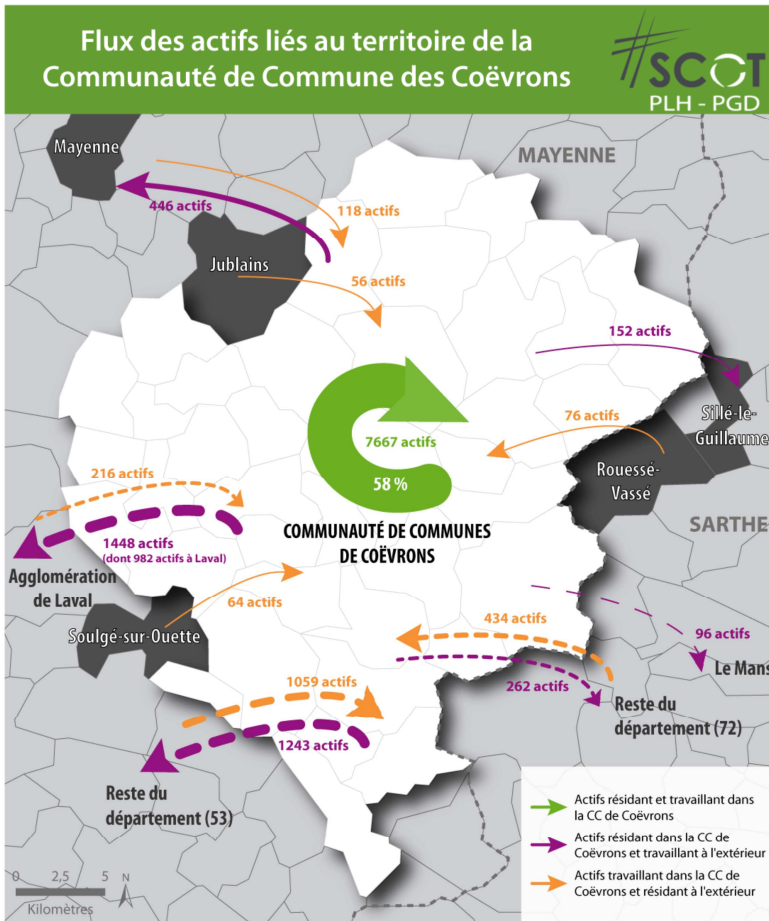
 0,25% de véhicules électriques, hydrogènes ou hybrides et 0 véhicules bas carbone dans la flotte de transports collectifs

 28 points de recharge électrique

 0,49 m d'aménagements cyclables par habitants

La Communauté de communes deviendra autorité organisatrice de la mobilité au 1<sup>er</sup> juillet 2021.

Le territoire est desservi par des



axes structurants organisés de manière radioconcentrique vers Evron :

- Les principales RD 7, 20 et 32 permettent un accès à la ville centre du territoire (Évron), depuis les villes voisines (Laval, Mayenne, Sillé-le-Guillaume)
- Un ensemble de voies secondaires et locales maillent le reste du territoire.

L'autoroute A81 avec un accès au sud par l'échangeur n°2 permet un accès facilité depuis les grands pôles extérieurs comme Laval, Rennes, Le Mans, ou Paris.

### 2.7.4.2. Une offre de transports en commun limitée

Le territoire des Coëvrons est pourvu de deux gares réseau TER Région Pays de Loire (Evron et Montsûrs), et de deux haltes ferroviaires à Neau et Voutré.

Le réseau de car Pégase se charge du transport scolaire et de voyageurs, à l'échelle du Conseil départemental de la Mayenne, avec 3 lignes interurbaines desservant les Coëvrons.

Une offre locale complémentaire comprend :

- Le réseau Petit Pégase de transport à la demande (TAD) ;
- Le mini-bus d'Evron, gratuit et à destination des personnes sans moyen de locomotion souhaitant se déplacer en ville.

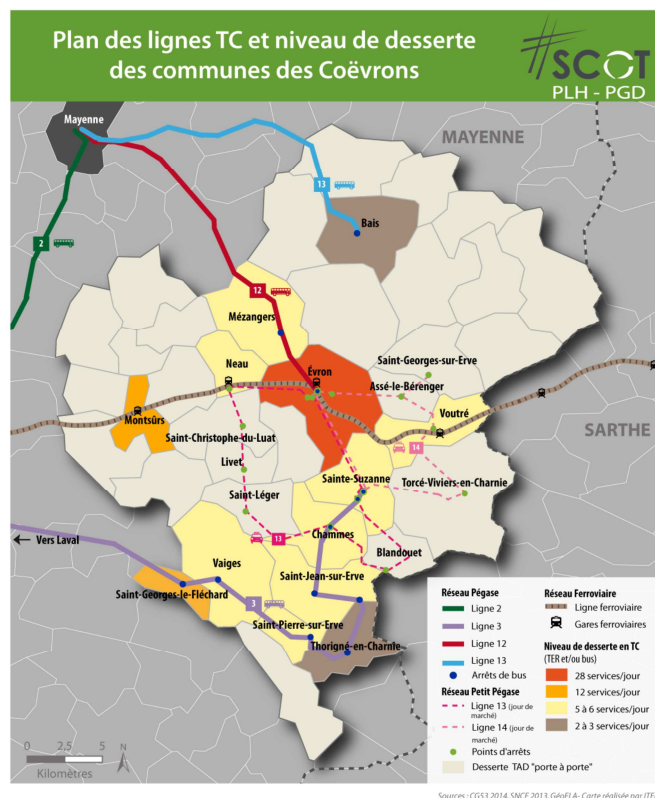
Toutes les communes sont desservies par une offre en transport en commun, mais seules 13 communes sur les 29 du territoire bénéficient d'un autre service que le transport à la demande.

Avec 27 services/jour la commune d'Evron est la mieux desservie du territoire. C'est la seule commune à bénéficier à la fois d'une desserte en TER et en car du réseau Pégase.

Montsûrs bénéficie également d'une desserte supérieure aux autres communes grâce à sa gare TER et ses 12 services/jour, cependant aucune ligne de bus ne passe en complément.

Les 3 lignes de bus du réseau Pégase desservent au maximum les communes 5 à 6 fois par jour, voire 2 à 3 fois pour Bais et Thorigé-en-Charnie.

Enfin, il n'y a pas de correspondances possibles entre lignes de bus ou avec les gares (mise à part à Evron). Le seul moyen pour se déplacer sur le territoire en transport en commun reste donc le TAD.



Source : SCOT des Coëvrons, 2019

### 2.7.4.3. Des modes de déplacement actifs peu développés

Les modes doux sont peu utilisés mis à part actuellement pour des achats de proximité (34%), des activités sportives (25%) et de loisirs (13%). Cependant, c'est essentiellement la marche qui est concernée par ces résultats.

Les modes doux ne représentent que 6% des déplacements pendulaires, la voiture est utilisée quant à elle par 79% des actifs. Toutefois, 34 % des actifs travaillent et résident dans la même commune, ils sont donc de potentiels utilisateurs des modes doux.

Les résultats de l'enquête montrent que 67% des personnes interrogées possèdent un vélo. Les personnes les plus équipées sont les étudiants et les actifs. Malgré ce taux d'équipement la pratique cyclable reste faible, ce qui s'explique par le peu d'équipements et de services à destination des cyclistes sur le territoire :

- Quelques pistes cyclables existent mais il n'y a pas de réel réseau cyclable à vocation utilitaire ;
- Les sites majeurs sont équipés en stationnement vélos sur le territoire, tels que les gares du territoire qui ont été équipées de « cyclo-blocs » par la Région, la gare d'Evron qui possède également d'autres arceaux libres, ainsi que les collèges et lycées, cependant, il est rare de trouver un stationnement vélo en dehors de ces équipements, mis à part dans le centre d'Evron où quelques arceaux sont installés depuis le réaménagement du centre-ville.

### 2.7.5. Une démarche climat engagée avec le PCAET

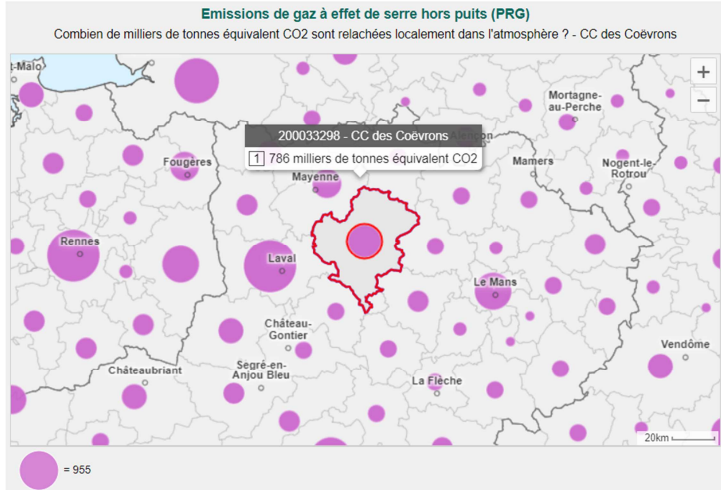
Le PCAET en cours d'élaboration permettra de mettre à jour et compléter cette section.

#### 2.7.5.1. Les émissions de GES sur le territoire<sup>1</sup>

<sup>1</sup> Données BASEMIS V6 - Années 2008 à 2018 - mars 2021

En 2018, les Coëvrons émettent en moyenne 649 KTeqCO2/an.

Les émissions de GES des Coëvrons sont relativement élevées par rapport à celles des collectivités voisines.



Source : observatoire des territoires

**Chiffres clés :**

émissions de GES par habitant : 23.7 teqCO2/hab

consommation énergétique par habitant : 40,5 MWh/hab

142 315 MWh d'électricité renouvelable et de biométhane produits par an

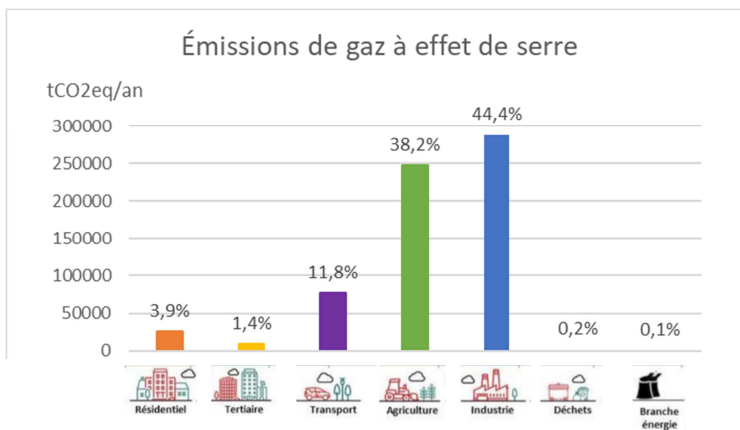
330 passoires thermiques dans le parc de logement global (13% du parc), 29 dans le parc collectif (7,9%)

0 copropriétés fragiles

2 439 résidences principales chauffées au fioul (20,9% du parc)

2 réseaux de chaleur

41 artisans et entreprises

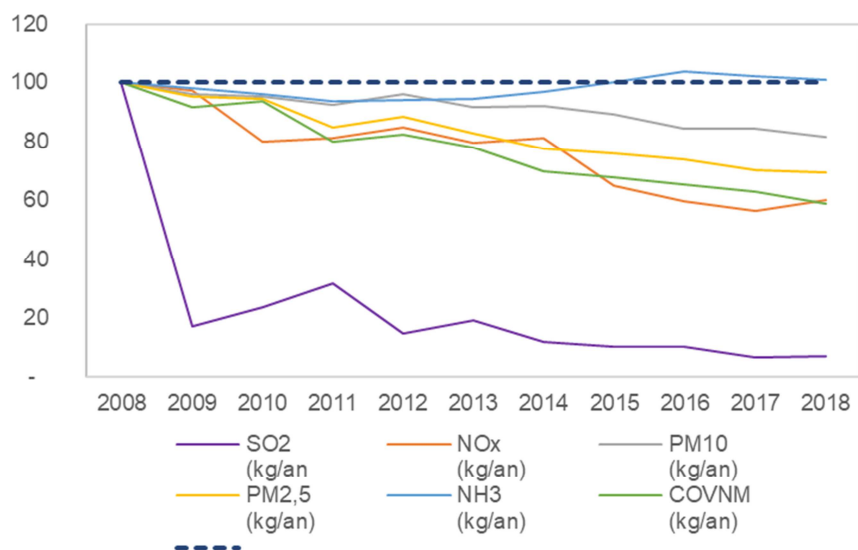


Source : BASEMIS v6 mars 2021, année 2018

Les secteurs d'activités qui produisent le plus d'émissions de GES dans les Coëvrons sont l'industrie (44,4%), l'agriculture (38,2%) suivis des transports (11,8%).

### 2.7.5.2. Les émissions de polluants atmosphériques sur le territoire

Evolution des émissions de polluants atmosphériques entre 2008 et 2018 (base 100 en 2008)

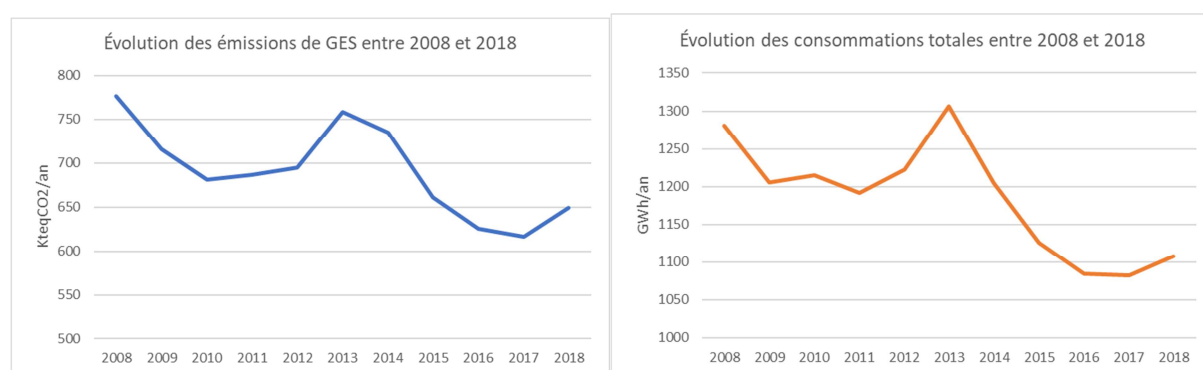


Emissions de polluants atmosphériques par secteur d'activités (Source : BASEMIS v6 mars 2021, année 2018) :

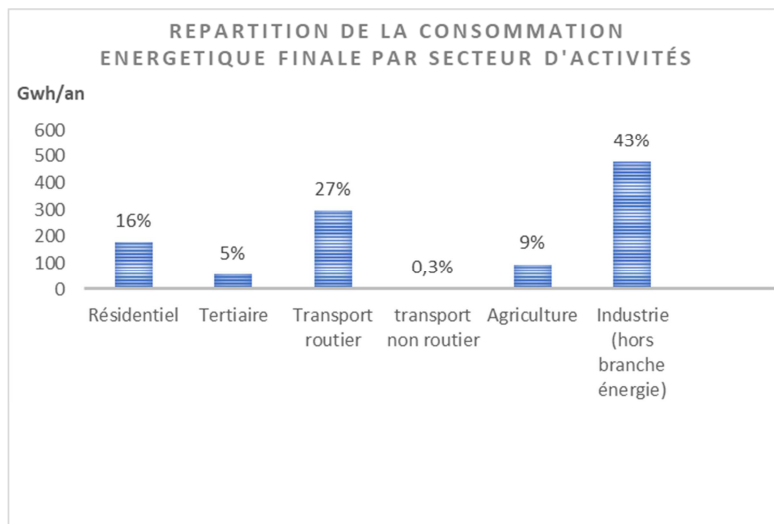
	SO2 (kg/an)	NOx (kg/an)	PM10 (kg/an)	PM2,5 (kg/an)	NH3 (kg/an)	COVNM (kg/an)
<b>TOTALCC de Coëvrans</b>	<b>26 568</b>	<b>607 247</b>	<b>340 172</b>	<b>122 673</b>	<b>1 485 374</b>	<b>225 805</b>
Agriculture	488	96 212	185 542	47 006	1 479 986	18 505
Branche énergie	465	7 617	1 714	1 432	1 348	3 414
Déchets	-	-	-	-	-	4,9E-03
Industrie hors branche énergie	14 920	212 478	92 916	20 281	779	87 468
Résidentiel	8 005	21 928	42 330	41 430	0,5	98 645
Tertiaire	2 182	7 683	291	237	127	1 981
Transport routier	507	256 508	15 235	11 384	3 132	15 425
Transports non routiers	2	4 820	2 144	902	1	367
Utilisation des Terres, leur Changement et la Forêt (UTCFF)	-	-	-	-	-	-
Emetteurs non inclus dans le total SECTEN **	-	241 802	14 642	7 907	345 660	1 378 601

### 2.7.5.3. Les consommations énergétiques sur le territoire

Evolution de la consommation énergétique :



1,108 Gwh d'énergie sont consommés par an, dont 43% de consommations industrielles, 27% liées au transport (Autoroute A81 incluse) et 16% au résidentiel. Ces 3 postes de consommation représentent 86% des consommations du territoire.



Source : BASEMIS v6 mars 2021, année 2018

Le secteur du bâtiment (résidentiel (16%) et tertiaire (5%)) représente 21% des consommations d'énergie.

Les consommations énergétiques ont diminué de 13,5% entre 2008 et 2018 ; principalement liée à une diminution des consommations des activités industrielles

En 2016, la dépense moyenne d'un ménage pour la consommation énergétique de son logement était estimée à 2 130€.

#### 2.7.5.4. La production d'énergies renouvelables

En 2008, la région Pays-de-la-Loire a produit 510 ktep d'énergies renouvelables, ce qui porte à 6% la part des énergies renouvelables dans la consommation énergétique finale de la région.

71% de cette production d'énergies renouvelables provient du bois énergie (360ktep). Sur le territoire, on estime que 3 229 foyers (soit 27,6%) se chauffaient à la biomasse en 2017.

#### Consommation énergétique en autoconsommation (individuelle et collective)

- La consommation résidentielle en 2019 : 74 916 MWh.
- Production tout confondue : 2019 46 790 MWh et consommation 230 963 MWh soit un ratio de 20.3% d'autoconsommation sur l'ensemble.

#### Répartition du parc immobilier (toute catégorie) par étiquette du DPE

Étiquette	A	B	C	D	E	F	G
Nombre	134	103	432	857	872	312	64
Pourcentage	5%	4%	16%	31%	31%	11%	2%

Source : Diagnostic PCAET Coëvrons, traitement de la base de données des DPE du 01/07/2020

Evron dispose d'un réseau de chaleur bois déchiquetés/gaz avec une production de 9.4 GWh/an et une consommation de 3 600 tonnes de bois.

La fromagerie BEL localisée à Evron a également pour projet d'établir un réseau de chaleur.

4 parcs éolien sont en fonctionnement dans le nord du territoire, pour une puissance de 30.10 MW et 12 mâts.

Un projet de parc éolien de 2 à 3 mâts supplémentaires est en cours d'élaboration.

La méthanisation se développe également, avec 2 unités en fonctionnement : l'une en portage agricole et l'autre en portage industriel.

1 unité en projet : portage agricole collective.

1 unité à l'arrêt : portage agricole.



Carte des parcs éoliens dans les Coëvrons

Les modes de chauffage des grands équipements collectifs du territoire (écoles, collèges, bâtiments publics...) sont divers :

- Réseau de chaleur
- Réseau gaz de ville
- Chaudière bois déchiquetés
- Chaudière granulés de bois
- Poêles à granulés
- Electricité : production PV
- Electricité : réseau classique.
- Fioul



\*DCP : données BT ≤ 36 kVA non incluses pour protéger des Données à Caractère Personnel



# CONTRAT RURAL DE RELANCE ET DE TRANSITION ÉCOLOGIQUE (CRRTE) DES COËVRONS

## Annexe 2. Maquette financière et synthèse des actions 2021

Axes	N°	Maître d'ouvrage	Localisation	Intitulé de l'action / de l'opération	Fiche action ?	Coût prévisionnel (HT)	Plan de financement	Calendrier	Partenaires	Indicateur	Commentaire / détail du projet / état d'avancement	
1. Accompagner les dynamiques socioéconomiques et anticiper la transformation des usages numériques	1.1	Communauté de communes des Coëvrons	EVRON	Economie circulaire	oui	En cours de chiffrage	En cours Co-financement ADEME + département pour le chargé de mission	Engagé partiellement en 2021 Délégation du conseil communautaire prévu le 12/07/2021 pour le recrutement et la convention avec la CCMA	ADEME Département	Indicateur d'avancement : Etudes : en cours/terminé Réalisation : en cours/terminé		
	1.2	Communauté de communes des Coëvrons	EVRON	GPECT	oui	Dépenses de personnel + dépenses liées à la mise en œuvre des actions		Engagé depuis février 2021		Indicateur d'avancement : Etudes : en cours/terminé Réalisation : en cours/terminé		
	1.3	Commune de Voutré	VOUTRE	Rénovation du fournil de la boulangerie	oui	Estimation : 100 000 €		Lancement étude de faisabilité Chiffrage en 2022 Réalisation en 2023	MOD à la CC des Coëvrons	Indicateur d'avancement : Etudes : en cours/terminé Réalisation : en cours/terminé		
	1.4	Communauté de communes des Coëvrons	EVRON	Mettre en place et animer une plateforme de partage de ressources	non							
	1.5	Communauté de communes des Coëvrons	EVRON	Développer une place de marché/boutiques en ligne	non							
	1.6	Communauté de communes des Coëvrons	EVRON	Définition d'un schéma de développement des ZA	non							
	1.7	Communauté de communes des Coëvrons	EVRON	Actions d'animations et de lutte contre la vacance commerciale	non							
2. Préserver les qualités paysagères et environnementales pour un cadre de vie attractif	2.1	Communauté de communes des Coëvrons	COEVRONS	Redevance incitative	oui	930 000 €	En attente de validation politique	Si validation politique en septembre : 2022 : Lancement des marchés d'investissement et début de mise en place du système de contrôle d'accès 2023 : Fin d'équipement et année blanche 2024 : Mise en place de la tarification	ADEME	Tonnage d'ordures ménagères collectées		
	2.2a	Régie des eaux des Coëvrons	COEVRONS	Déploiement du protocole LORA - Abonnés	oui	100 000 €	Recherche de financement : CD53	Juin 2021 : Début de la phase expérimentale Programme d'opération sur 5 ans	Conseil départemental	Consommation d'eau / an / habitant		
	2.2b	Régie des eaux des Coëvrons	COEVRONS	Déploiement du protocole LORA – Sectorisation	oui	15 000 €	Recherche de financement : CD53, AELB ?	Juin 2021 : Début de la phase expérimentale Programme d'opération sur 5 ans	Conseil départemental	Taux de fuite		
	2.3	Régie des eaux des Coëvrons	COEVRONS	Préservation des aires de captage : mise en place d'une unité de séchage du fourrage	oui	350 000 €	Recherche de financement : CD53, AELB ?	Réalisation en 2022	Conseil départemental ? AELB ?	Taux de nitrates et métolachlore du captage de Vaubourgueil		
	2.4	Commune de Montsûrs	MONTSÛRS	Démolition de bâti en centre-ville	oui	65 701 €		A compter du 3e trimestre 2022	CAUE	Indicateur d'avancement : Etudes : en cours/terminé Réalisation : en cours/terminé		
3. Attirer des clientèles urbaines en valorisant les patrimoines et		commune de GESNES	GESNES	Mise en accessibilité de l'église	non		DETR 2021 : 2 540,28€					
4. Conforter les pratiques culturelles et sportives sur l'ensemble des Coëvrons	4.1	Communauté de communes des Coëvrons	EVRON	Travaux de couverture et de rénovation énergétique du jardin aquatique	oui	2 700 000 €	16,62% CD53 Contrat de territoire - Département 5,38% CD 53 Plan de Relance 7,39% CD53 AAP équipements sportifs 30,7% Conseil régional 17,26% Etat 22,65% Autofinancement	Juil. 2021 : Dépôt du PC Nov. 2021 : Notifications aux entreprises 2022 : Travaux		Surface rénovée en m2		
	4.2	Communauté de communes des Coëvrons	EVRON	Installation d'une climatisation au cinéma d'Evron	non		DETR 2021 : 28 500€					
	4.3	Commune d'Evron	EVRON	Création d'une salle d'haltérophilie	oui	955 000 €	Demande de subvention envisagée : Agence nationale du sport	APD en cours de finalisation Validation de l'APD en conseil : 09/2021 Début des travaux : début 2022	Agence nationale du sport ?	Nombre de licenciés		
	4.4	Commune de Montsûrs	MONTSÛRS	Création d'un espace de loisirs	oui	114 728 €	20 704,20 € DETR 2021 (attribuée) 13 286 € Conseil régional (attribuée) 1000 € MSA (sollicitée) 79 737,80 € autofinancement	Délibération approuvant le projet : 7 décembre 2020 Travaux aux 3è et 4è trimestre 2021	Etat Région MSA ?	Fréquentation		
	4.5	Commune d'Evron	EVRON	création d'un terrain de foot synthétique	non		DETR 2021 : 30 000€					
	4.6	Commune d'Evron	EVRON	Amélioration de la qualité de l'offre et remise à niveau des aires de jeux	non		DETR 2021 : 30 000€					
5. Agir pour la cohésion sociale: allongement de la durée de vie, santé, animation de la vie locale et solidarité	5.1	Communauté de communes des Coëvrons	EVRON	Construction d'une maison des associations, avec réhabilitation énergétique d'un bâtiment	oui	2 024 530 €	17% CD53 32% Conseil régional - Contrat territoires - région 0% Conseil régional - Plan de relance (demande en cours) 5% Etat - DSIL Rénovation énergétique 7% CAF 38% autofinancement	Signature et notification du marché de maîtrise d'œuvre : 03/12/2019 Dépôt de demande de permis de construire : mars 2021 Travaux : sept. 2021 – sept. 2022	Département Région Etat CAF	Surface rénovée en m2 Nombre d'associations installées sur le site		
	5.2	Communauté de communes des Coëvrons	EVRON	Conseiller numérique	oui		Etat : 50 000€	Prise de poste : 01/09/2021	Etat ?	Nombre de personnes accompagnées dans leur usage du numérique		
	5.3	Communauté de communes des Coëvrons	EVRON	Maison France service	?	A définir	Etat ?	A définir	Etat ?			
	5.4	Communauté de communes des Coëvrons	EVRON	Création d'une maison pluridisciplinaire de santé	oui							

Axes	N°	Maître d'ouvrage	Localisation	Intitulé de l'action / de l'opération	Fiche action ?	Coût prévisionnel (HT)	Plan de financement	Calendrier	Partenaires	Indicateur	Commentaire / détail du projet / état d'avancement
6. Attirer des familles d'actifs et des jeunes (adaptation des services, habitat, loisirs, ...)		Communauté de communes des Coëvrans	EVRON	Stratégie et plan d'actions marketing territorial	non						
7. Aménager un territoire équitable et attractif (maillage et proximité)	7.1	SNCF Gare & Connexion	EVRON	Rénovation et mise en accessibilité de la Gare d'Evron	oui	4 600 000 €	50% Région 25% CC des Coëvrans 25% Etat	Validation de l'Avant-projet (APO) en sept. 2021 Signature de la convention de réalisation (REA) avant le 31 déc. 2021 Travaux : sept. 2022 – avril 2023	Région CC Coëvrans Etat	Indicateur d'avancement : Etudes : en cours/terminé Réalisation : en cours/terminé Satisfaction des usagers de la gare	
	7.2	Communauté de communes des Coëvrans	EVRON	PVD : recrutement d'un chef de projets	oui	A définir	75% ANCT 25% auto-financement	Signature de la convention d'adhésion : juillet 2021 Recrutement d'un chef de projets : 2nd semestre 2021	ANCT	Indicateur d'avancement du programme PVD	
	7.3	Commune d'Evron	EVRON	PVD Evron : requalification du quartier Gare d'Evron	oui	Etudes : 228 000 €	70 000 € du contrat de ruralité	Livraison des études mi-2022	Agence de l'eau ?	Indicateur d'avancement : Etudes : en cours/terminé Réalisation : en cours/terminé	
	7.4	Commune de Montsûrs	MONTSÛRS	PVD Montsûrs : requalification urbaine	oui	427 834 €	Fond régional de rance investissement communal : 54 166,80 € (sollicité) DSIL 2022 DETR 2022 FEDER Autofinancement	Délibération : 21 mai 2021 Acquisition et démarrage des études : 2nd semestre 2021 Travaux : 2022	Région Etat Europe	Surface rénovée en m2 Taux d'occupation	
	7.5	Communauté de communes des Coëvrans	COEVRONS	Révision du PLUi et élaboration d'un règlement local de publicité	oui	A définir	DGD ?	Lancement d'une consultation : juillet 2021 Notification du marché : octobre 2021		Indicateur d'avancement : PLUi : en cours/terminé	
	7.6	Communauté de communes des Coëvrans	COEVRONS	Stratégie bocage	oui	70 000 €	50% Région 50% autofinancement Autre financements possibles : Europe (LEADER)	Lancement d'une consultation début juillet Démarrage des études (inventaires) en octobre Finalisation : mars 2023.	Région AELB Europe (LEADER)	Indicateur d'avancement : Inventaire bocager : en cours/terminé Stratégie bocagère : en cours/terminée	
	7.7	Communauté de communes des Coëvrans	COEVRONS	Projet alimentaire de territoire	oui	98 618 €	70% subvention DRAAF-ADEME 30% autofinancement	Diagnostic et définition du plan d'actions en cours Recrutement d'un.e chargé.e de mission : oct-nov 2021 Livraison études mi-2022	ADEME, DRAAF, Région, Département, chambre d'agriculture, Régie des eaux, CIVAM Bio, CPIE, SYNERGIES, CERF France, réseau TACTS 53, communes	Indicateur d'avancement : PAT : en cours/terminé Suivi des réalisations du plan d'actions opérationnel	
	7.8	Communauté de communes des Coëvrans	COEVRONS	Territoire pilote « transmission des exploitations agricoles »	oui	en cours d'élaboration	en cours d'élaboration	finalisation du plan d'actions : oct. 2021 pour début de mise en œuvre en nov. 2021	Chambre d'agriculture, Région		
	7.9	Communauté de communes des Coëvrans	COEVRONS	Elaboration d'un schéma directeur intercommunal des modes actifs	oui	50 000 €	Co-financement sollicité : ADEME (Appel à projets AVELO 2 – Axe 1) : 30 000€ A solliciter : Conseil départemental : 10 000€ Autres pistes de financement, si nécessaire : Etat, Europe (LEADER / FEDER)	Délibération autorisant le projet : 15/06/2021 Candidature à l'appel à projets AVELO 2 : 16/06/2021 Elaboration du SDMA : 2022	ADEME Département Etat ? Europe (LEADER/FEDER) ?	Indicateur d'avancement : Schéma : en cours/terminé	
	7.10	Communauté de communes des Coëvrans	COEVRONS	Mise en place d'un service de location de vélos à assistance électrique	oui	Investissement : Mise en place : 52 250 € Déploiement : 33 500 € Fonctionnement (3 ans) : Assurance et entretien : 30 250 €	Co-financement sollicité : ADEME (Appel à projets AVELO 2 – Axe 2) : 50 250€ Recettes usagers : 28 080 €	Délibération autorisant le projet : 15/06/2021 Candidature à l'appel à projets AVELO 2 : 16/06/2021 Lancement du service : 2022	ADEME	Nombre d'usagers du service	
	7.11	Communauté de communes des Coëvrans	COEVRONS	Pilotage d'une politique mobilité, animation et sensibilisation dans les Coëvrans	oui	Fonctionnement (3 ans) : Frais de personnel : 117 000 € Communication, animation : 10 250 €	Co-financement sollicité : ADEME (Appel à projets AVELO 2 – Axe 3 - 4) : 69 150 € A solliciter : Conseil départemental	Délibération autorisant le projet : 15/06/2021 Candidature à l'appel à projets AVELO 2 : 16/06/2021 Recrutement 4ème trimestre 2021	ADEME, Département, Région, conseil de développement, communes, acteurs associatifs ...	Indicateur d'avancement : Mise en œuvre du programme « Pédalons Coëvrans » : en cours/terminé	Création d'un poste de chargé.e de mission « mobilité » d'une durée de 36 mois, avec une répartition du temps agent : 0,7 ETP sur la mobilité active et 0,3 ETP sur la mobilité globale.
	7.12	Communauté de communes des Coëvrans	COEVRONS	Etude pré-opérationnelle pour la mise en place d'une OPAH – OPAH-RU	non	à estimer		Lancement fin 2021	ANAH		
	7.13	Communauté de communes des Coëvrans	COEVRONS	Plateforme territoriale de rénovation énergétique Nord Mayenne-Coëvrans	oui	26 500 € de reste à charge pour la CC des Coëvrans pour 2022-2023.	Co-financement : SARE (CEE), Région	Délibérations par les 5 EPCI : en cours Mise en œuvre de la PTRE : 2022-2023	Mayenne Communauté, les Communautés de communes du Bocage Mayennais, de l'Ernée, du Mont des Avaloirs, le conseil régional, le conseil départemental	Nombre de personnes accompagnées Indicateur d'avancement : Création de la PTRE : en cours/terminé	
	7.14	Territoire d'Energie Mayenne		Etude de faisabilité d'une station Bio-GNV	oui	Frais d'études (Investissement) : 20 000€	50% TEM et 50% CC des Coëvrans Aide financière : à identifier	Lancement de l'étude : fin 2021	CC des Coëvrans TEM	Indicateur d'avancement : Etudes : en cours/terminé	

Axes	N°	Maître d'ouvrage	Localisation	Intitulé de l'action / de l'opération	Fiche action ?	Coût prévisionnel (HT)	Plan de financement	Calendrier	Partenaires	Indicateur	Commentaire / détail du projet / état d'avancement	
	7.15	Commune de Voutré	VOUTRE	Projet de rénovation de la mairie et de la salle des fêtes	oui	850 000 €	Financements envisagés : DETR, DSIL, fonds propres	Le projet est à l'état d'étude, RDV prévu avec l'architecte le 29 juin 2021 pour une étude de faisabilité 2021 fin des études 2022 rénovation énergétique de la mairie 2023 rénovation énergétique de la salle des fêtes	Etat	Surface rénovée en m2 Etudes : en cours/terminé Réalisation : en cours/terminé		
	7.16	Commune de Trans	TRANS	Réhabilitation de la Mairie et d'un logement communal et modification du chauffage de la mairie, l'école publique et du logement communal	oui	Travaux = 217 000€ Maîtrise d'œuvre = 25 750€ Divers = 17 250€ Total = 260 000€ H.T 312 000€ TTC	Etat au titre de la DSIL = 104 400€ Conseil Régional = 44 899€ Conseil Départemental = 4 268€ Total = 153 567€	Appel d'offres en cours Début travaux = 2ème semestre 2021 Fin travaux = 1er semestre 2022	Etat Région CD53	Surface rénovée en m2 Etudes : en cours/terminé Réalisation : en cours/terminé		
	7.17	Commune d'Evron	EVRON	Restauration d'un milieu naturel dégradé (zone humide)	oui	en cours d'élaboration	en cours d'élaboration	démarrage des études en fin du 2nd semestre 2021	en cours d'identification	restauration du milieu naturel et de ses fonctionnalités Aménagement pédagogique présentant les qualités et fonctionnalités du milieu Amélioration de la biodiversité Etudes : en cours/terminé Acquisitions : en cours / terminé Travaux : en cours/terminé		
	7.18	Commune d'Hambers	HAMBERS	Aménagement de la rue des Abbés Gaugain	non					Etat		
	7.19	Commune de Montsûrs	MONTSURS	Aménagement et sécurisation de la rue du Marchis	non					Etat		
	7.20	Commune de Ste Gemmes le Robert	STE GEMMES LE ROBERT	Aménagement et sécurisation de la rue des Dolmens	non					Etat		
8. Gouvernance public/privé & efficacité des ressources, mise en réseau et implication des acteurs dans le Projet de Territoire	8.1	Communauté de communes des Coëvrons	EVRON	Construction d'une maison commune	oui	10 000 000 €	Pistes : Etat (DETR, DSIL)	Concours architecte : lancement en juin 2021 Etude : 2022 Phase travaux : 2023 - 2024	Etat, CD53	Indicateurs d'avancement : Etudes : en cours/terminé Réalisation : en cours/terminé  Evolution du coût de fonctionnement de la commune nouvelle et de la 3C		
	8.2	Communauté de communes des Coëvrons	EVRON	1001 gares	oui	333 333 €	Financement attribué : SNCF (1001 gares) : 200 000 € (pour les travaux structurels et de mise aux normes) Financement envisagé : DETR 2022 : 66 667 €	Ecriture du programme en cours Début des travaux : début 2022	SNCF Gares & connexion	Indicateurs d'avancement : Etudes : en cours/terminé Réalisation : en cours/terminé		
	8.3	Commune de Montsûrs	MONTSÛRS	Acquisition d'équipements de réunion et de visioconférence	oui	7 500 €		Délibération approuvant le projet : 07/12/2020 Acquisition : 2nd sem 2021		Indicateurs d'avancement : Réalisation : en cours/terminé		
9. Communication externe/interne	9.1	Communauté de communes des Coëvrons	EVRON	Refonte du site internet d'Evron	oui	37 500 €	65% Etat - Plan de relance 35% autofinancement	Mise en service : début 2022	Etat	Indicateurs d'avancement : Réalisation : en cours/terminé		
10. Préserver la démocratie et la vie locales	10.1	Commune de Saint-Georges-le-Fléchard	SAINT-GEORGES-LE-FLECHARD	Réhabilitation et restructuration de la cantine / mairie	oui	302 681,34 €	Subventions obtenues : DSIL 2020 : 125 000,00€ DETR 2021 : 91 657,50€	Début des travaux : 15 octobre 2021 Fin des travaux Cantine : janvier 2022	Etat Région ?	Indicateurs d'avancement : Réalisation : en cours/terminé		
	10.2	Commune de Vimartin-sur-Orthe	VIMARTIN-SUR-ORTHE	Rénovation de la salle des fêtes	oui	274 000 €	Etat des demandes : Etat (DETR) : ok DSIL : ok Fond de concours 3C : ok	Délibération du maître d'ouvrage : délibération approuvant le projet 1er février 2021 Etudes : terminées //Travaux : Septembre 2021 – Septembre 2022	Etat	Indicateurs d'avancement : Etudes : en cours/terminé Réalisation : en cours/terminé		
	10.3	Commune de Bais	BAIS	Construction d'une gendarmerie	oui	1 852 200 €	3,1% DETR 16,2% DSIL 10,4% Subvention ministère de l'intérieur 2,7% Subvention départementale ? Emprunt ? Autofinancement ?	Etudes : en cours - Dépôt du permis de construire : 2021 - Démarrage des travaux : fin 2021- début 2022 Durée des travaux : 20 mois.	Etat CD53	Indicateurs d'avancement : Etudes : en cours/terminé Réalisation : en cours/terminé		
	10.4	Commune d'Evron	EVRON	Construction d'une gendarmerie	oui	3 200 000 €	Pistes de financements : DETR 2023 DSIL 2023 FIPD	Lancement de concours de Maîtrise d'œuvre mi avril 2021 Etude et consultation 2022 Phase de travaux 1er tri 2023	Etat ?	Indicateurs d'avancement : Etudes : en cours/terminé Réalisation : en cours/terminé		
	10.5	Commune d'IZE	IZE	Création d'une école	non					Etat		
	10.6	Commune de Livet	LIVET	Rénovation de la toiture du bâtiment recevant la mairie	non					Etat		
	10.7	Commune de St Thomas de Courceriers	ST THOMAS DE COURCERIER	Agrandissement de l'espace cinéraire et réfection du mur d'enceinte	non					Etat		

# CONTRAT RURAL DE RELANCE ET DE TRANSITION ÉCOLOGIQUE (CRRTE) DES COËVRONS

## Annexe 3. Fiches orientations stratégiques

### ORIENTATION STRATEGIQUE 1 : ACCOMPAGNER LES DYNAMIQUES SOCIO-ECONOMIQUES ET ANTICIPER LA TRANSFORMATON DES USAGES NUMERIQUES AVEC LE TRES HAUT DEBIT

Principaux objectifs :

- Construire une image économique du territoire avec les entreprises connues et moins connues
- Faire des entrepreneurs en place les « commerciaux » de la prospection extérieure des Coëvrans (nouvelles implantations)
- Accueillir de nouvelles entreprises
- Faire des Coëvrans un territoire rural numérique d'expérimentation
- Engager une stratégie globale de labellisation du territoire « Economie circulaire »
- Maintenir et diversifier l'offre commerciale pour répondre aux besoins des habitants
- Mettre en place une démarche de gestion prévisionnelle des emplois et des compétences territoriale (GPECT)

Indicateurs de suivi proposés :

Indicateur	Référence	Source
Nombre d'emplois sur le territoire	2017 : 9 574	<i>INSEE EMP T5 – Emploi et activité</i>
	2012 : 9 838	
	2007 : 10 058	
Taux d'activité	CCC : 75,5% Mayenne : 76%	<i>INSEE EMP T – Activité et emploi de la population</i>

Taux de création d'entreprises (INSEE 2020)	CCC : 12,1% Mayenne : 13,3% France : 16,3%	INSEE (REE-Sirene) ENC – Création d'entreprises : 100 * (enctot / enntot)
Nombre d'exploitations agricoles	2010 : 1029	INSEE POP T5 - Population de 15 ans ou plus selon la catégorie socioprofessionnelle

### Actions rattachées à cette orientation stratégique :

	Maître d'ouvrage	Intitulé de l'action / de l'opération	Montant de l'opération HT (en K€)	Calendrier prévisionnel
	VOUTRE	Rénovation de la boulangerie	50	2023
	MONTSURS	PVD - Acquisition, rénovation de locaux d'habitation et commerciaux en vue de la création de nouveaux espaces (coworking, cellules commerciales, ...)		2021-2026
	MONTSURS	Réaffectation d'immeubles vacants en créant des espaces économiques et de services		2022-2026
	EVRON	PVD - Actions pour la dynamique commerciale du centre-ville		2022-2026
	EVRON	PVD - Création d'une offre territoriale pour faciliter l'implantation de nouveaux commerces (marchés porteurs, manques économiques exploitables)		
	EVRON	PVD - Création de l'Office du commerce et de l'Artisanat d'Evron		
	CC COEVRONS	Création du parc d'activités Raoul Vadepied 2	1 300	2021-2023
	CC COEVRONS	Définir un schéma de développement des zones d'activités	10	2022
	CC COEVRONS	Acquisition foncière et création de ZA	1 200	2022-2023
	CC COEVRONS	Etude sur les potentielles mutations à opérer pour optimiser le foncier à aménager		
	CC COEVRONS	Création d'une pépinière d'entreprises		2023-2024

	CC COEVRONS	Développer une nouvelle offre immobilière plus adaptée à la demande. Réalisation et commercialisation de bâtiments économiques (pépinières, ateliers relais)		
	CC COEVRONS	Mise en place d'une plateforme de partage de ressources (prêt de main d'œuvre, matériel, mutualisation de formation)		2021-2024
	CC COEVRONS	Déploiement de la gestion prévisionnelle territoriale des emplois et des compétence		2021-2026
	CC COEVRONS	Développer une communication économique à destination de plusieurs cibles (entreprises, porteurs de projets, salariés)		
	CC COEVRONS	Dispositifs en faveur de l'apprentissage et des stages (ex : plateforme pour créer une bourse à l'apprentissage et aux stages)		
	CC COEVRONS	Démarche pour favoriser la création et la reprise d'entreprises (cartographie et réseau de partenaires ; bourse d'entreprises à reprendre)		
	CC COEVRONS	Accompagnement de type Boutique à l'Essai / Je teste mon commerce		2021-2026
	CC COEVRONS	Fédérer les communes autour d'une journée dédiée au commerce JNCP		2021-2026
	CC COEVRONS	Proposer une offre de formation dans la prise en main d'outils numériques et la numérisation de leur commerce. Accompagner la transition numérique		2021-2026
	CC COEVRONS	Soutenir la création d'un site web Shopping Evron / Coëvrons porté par les Unions Commerciales du territoire et subventionné par la 3C. / MVMS		2021-2023
	CC COEVRONS	Organiser une journée « Entreprendre aux Coëvrons » pour porteurs de projets commerçants, artisans, entrepreneurs.		
	CC COEVRONS	Actions de marketing territorial		
	CC COEVRONS	Elaboration et mise en œuvre d'une stratégie d'économie circulaire		2021-2026
	VIMARTIN SUR ORTHE	Acquisition et travaux d'un local - Halle de producteurs	150	2024

### Partenaires (liste non exhaustive) :

Etat, Conseil régional, Conseil départemental, chambres consulaires, mission locale, entreprises ...

## ORIENTATION STRATEGIQUE 2 : PRESERVER LES QUALITES PAYSAGERES ET ENVIRONNEMENTALES, COMME CADRE DE VIE NATUREL ET ATTRACTIF

Principaux objectifs :

- Rationalisation des structures, professionnalisation des compétences (études de gestion patrimoniale, passation et suivi des marchés de travaux, consolidation et intégration des actions en matière de protection de la ressource en eau, ...), organisation de la convergence des modes de gestion et des tarifs à l'échelle de la 3C
- Préserver la ressource en eau, notamment les aires de captages
- Réduire la production de déchets
- Améliorer le tri des déchets
- Adapter les infrastructures

### Indicateurs de suivi :

Indicateur	Référence	Source
Taux de valorisation matière et organique des DMA	40 %	INSEE
Kg de déchets ménagers et assimilés (DMA) par habitant collectés		CCC : service valorisation des déchets
Part des cours d'eau en bon état écologique	16,6 %	Agence de l'eau Loire-Bretagne

## Actions rattachées à cette orientation stratégique :

	Maître d'ouvrage	Intitulé de l'action / de l'opération	Montant de l'opération HT (en K€)	Calendrier prévisionnel
	BAIS	Aménagement du plan d'eau		
	BLANDOUET-ST JEAN	Revoir aménagement cimetières (arrêt des produits phytosanitaires)		
	EVRON	Mise en place de conteneurs semi-enterrés	300	2021-2022
	VAIGES	Aménagements d'éco-pâturage au Parc des Rochettes	8	2022
	VAIGES	Construction d'une halle de rencontre au plan d'eau communal	12	2021
	MONTSURS	Création d'une zone humide		2021-2022
	MONTSURS	Aménagement des espaces de la vallée de la Jouanne		2021-2026
	REGIE DES EAUX	Sectorisation : Déploiement du protocole LORA	15	2021-2026
	REGIE DES EAUX	Abonnés : Déploiement du protocole LORA	100	2021-2026
	REGIE DES EAUX	<i>Mise en place d'unité de séchage du fourrage sur les aires d'alimentation de captages</i>	350	à définir (2022)
	REGIE DES EAUX	<i>Développer des partenariats public/privé</i>	200	à définir (2022)
	CC COEVRONS	Equipements pour la mise en place de la tarification incitative	800	2022-2023

## Partenaires (liste non exhaustive) :

Conseil départemental, ADEME, Agence de l'eau, Agriculteurs, Associations



## ORIENTATION STRATEGIQUE 3 : VALORISER LES PATRIMOINES ET LES ACTIVITES TOURISTIQUES, COMME FACTEUR DE PROMOTION ET D'ATTRACTIVITE DES CLIENTELES URBAINES

Principaux objectifs :

- Renforcer l'attractivité des sites de visite dans le respect de leur environnement
- Développer l'usage du numérique dans les animations, la médiation et la commercialisation
- Poursuivre le maillage du territoire (itinérance, offre d'hébergement et d'activités)
- Améliorer la biodiversité des sites naturels

### Indicateurs de suivi :

Indicateur	Référence	Source
Nombre de nuitées touristiques		<i>Interne CC</i>
Nombre d'entrées dans les équipements patrimoniaux du territoire	2019 : 40 000 visiteurs – Musée de Préhistoire de Saulges	interne CC + Commune de Ste Suzanne et CD 53

## Actions rattachées à cette orientation stratégique :

	Maître d'ouvrage	Intitulé de l'action / de l'opération	Montant de l'opération HT (en K€)	Calendrier prévisionnel
	BAIS	Réaménagement du camping		2023
	BAIS	Création d'une borne camping-car		2022
	MONTSURS	Mise en valeur de la vallée de la Jouanne (arboretum, parc animalier, marché, camping et accessibilité douce vers la gare...)		2021-2026
	CC COEVRONS	Balisage sentiers et actions de sensibilisation à la randonnée		2021-2026
	CC COEVRONS	Balisage véloroute		2022-2024
	CC COEVRONS	Balisage vélo-touristique		
	CC COEVRONS	ACCES NUMERIQUE A L'INFORMATION TOURISTIQUE (ex : bornes de renseignements)		2022-2026
	VIMARTIN SUR ORTHE	Aménager une aire de camping-cars	100	2025
	EVRON	Travaux sur la Basilique		2021-2026
	EVRON	CREATION D'UN CENTRE DE DECOUVERTE DE L'ABBAYE EVRON	3 800	2024-2026
	EVRON	RESTAURATION DE LA FLECHE DE LA BASILIQUE		A définir
	EVRON	ACCESSIBILITE TOUR ROMANE		2023-2024
	EVRON	DEVELOPPEMENT D'OUTILS DE MEDIATION		2021-2026
	EVRON	PLAN DE SAUVEGARDE DES COLLECTIONS	20	2021-2026
	EVRON	AMENAGEMENT circuits des fours à chaux St Christophe		2023-2024

	EVRON	Festival des Arts sacrés		2022-2025
DETR 2021*	GESNES	Mise en accessibilité de l'église		2021
	ST GEORGES LE FLECHARD	Rénovation de l'église		2021-2026
	MONTSURS	Acquisition et démolition de friches artisanales et commerciales en vu de mettre en valeur les remparts du château, et le ruisseau "le Veinard"		2021-2026
		Restauration de la tour Renaissance		2021-2026
	VAIGES	Rénovation du Mausolée Jacques ROBERT		2021-2022
	VAIGES	Divers aménagements Jardin public + cimetière	224	2021
	BLANDOUET - ST JEAN	Création d'un préau au plan d'eau de St Jean et allongement préau plan d'eau de Blandouet		2023
	CC COEVRONS	PLAN DE GESTION DU GUE DE SELLE	160	2021-2024
	CC COEVRONS	PLAN D'EAU DE BAIS	150	2023
	CC COEVRONS	GROTTE DE SAULGES - Dispositif réalité mixte, visites	50	2022
	CC COEVRONS	MUSÉE DE PRÉHISTOIRE - Création d'un parking temporaire grottes de Saulges	10	2021
	CC COEVRONS	MUSÉE DE PRÉHISTOIRE - Création de nouveaux supports de médiation	7 000€ / an	2021-2026
	CC COEVRONS	MUSÉE DE PRÉHISTOIRE - Création d'un espace d'interprétation chauves-souris	7	2022
	CC COEVRONS	MUSÉE DE PRÉHISTOIRE Renouvellement muséographie permanente	20	2022-2024
	CC COEVRONS	MUSÉE DE PRÉHISTOIRE Création d'une exposition temporaire	25	2024
	CC COEVRONS	EXPOSITION Coëvrons d'hier et d'aujourd'hui	20	2022
	VIMARTIN SUR ORTHE	Travaux sur les clochers, notamment La Chapelle du chêne	80	2021-2022

\*Action DETR DSIL contractualisée en 2021 réintégrée au CRRTE

**Partenaires (liste non exhaustive) :**

DRAC, Conseil départemental, Région, Pays d'Art et d'histoire, Mayenne Tourisme, ...

## ORIENTATION STRATEGIQUE 4 : CONFORTER LES PRATIQUES CULTURELLES ET SPORTIVES SUR L'ENSEMBLE DES COEVRONS

Principaux objectifs :

- Maintenir à niveau les équipements, développer une offre complémentaire
- Développer l'offre en période de vacances scolaires
- Soutenir les clubs/associations de pratiques en compétition et de loisirs
- Rendre accessible au plus grand nombre les pratiques et manifestations liées à l'art et la culture
- Consolider les services « Petite Enfance et Jeunesse » permettant le choix du mode de garde pour les familles
- Veiller à la cohérence éducative sur la base du Projet Educatif Local (à actualiser) en accompagnant les Projets Educatifs des communes

Indicateurs de suivi :

Indicateur	Référence	Source
Nombre d'équipements sportifs	50	<i>Interne</i>
Nombre d'événements culturels / an		<i>Interne</i>

Actions rattachées à cette orientation stratégique :

	Maître d'ouvrage	Intitulé de l'action / de l'opération	Montant de l'opération HT (en K€)	Calendrier prévisionnel
	BAIS	Acquisition et rénovation d'une maison pour création d'un espace expo/conférence	200	2021-2022
	MONTSURS	PVD : Accompagner les associations culturelles dans leur développement (les sections du Majestic : Majestic Gallery, théâtre, cinéma)		2021-2026
	VAIGES	Travaux de sécurisation Salle culturelle La Passerelle	50	2021

	CC COEVRONS	Etude pour la réhabilitation du pôle culturel et programme de travaux (non chiffré)		2022
	VIMARTIN SUR ORTHE	Réhabilitation de la salle de cinéma	300	2023
DETR 2021*	EVRON	Création d'un terrain de foot synthétique	875	2021
DETR 2021*	EVRON	Réhabilitation des aires de jeux de la commune nouvelle d'EVRON	100	2021
	EVRON	Construction d'une salle d'haltérophilie	1 112	2021-2022
	EVRON	Réhabilitation du hall des sports	3 000	2025-2026
	EVRON	Déconstruction du gymnase	230	2023
	VAIGES	Création d'un Club House à la Salle polyvalente	20	2022
	VAIGES	Création d'un skate parc		
	VAIGES	Création d'un parcours de santé		
	VOUTRE	Rénovation énergétique du gymnase (couverture et isolation)	125	2024
	MONTSURS	Accompagner les associations sportives dans leur développement (USCPM, Familles rurales ...)		2021-2026
DETR 2021*	MONTSURS	Création d'un nouvel espace de loisirs (skate-park, city-stade, tennis)		2021-2022
DETR 2021*	CC COEVRONS	Climatisation du cinéma d'Evron		2021
	CC COEVRONS	1643-JARDIN AQUATIQUE : Rénovation énergétique et couverture du bassin extérieur	3 015 (dt 2 300 de travaux)	2021-2022
	CC COEVRONS	Etude de faisabilité pour l'aménagement du site du Gué de selle et programme de travaux éventuels		2021
	CC COEVRONS	Réhabilitation de l'ALSH d'EVRON (en lien avec la décision de réorganisation des écoles) – non chiffrée		2024-2025

\*Action DETR DSIL contractualisée en 2021 réintégrée au CRRTE

**Partenaires (liste non exhaustive) :**

Conseil régional, conseil départemental, CAF, associations, Fédérations sportives

## ORIENTATION STRATEGIQUE 5 : AGIR POUR LA COHESION SOCIALE ET LA SANTE

Principaux objectifs :

- Favoriser le maintien à domicile (« Silver économie »)
- Faciliter l'accès au soin
- Contrat Local de Santé (CLS)
- Construire un pôle gérontologie
- Expérimenter la télémédecine
- Accompagner les professionnels de santé dans leur volonté de regroupement (maison de santé pluridisciplinaire (MSP))
- Structurer l'action sociale en réseaux avec l'ensemble des partenaires
- Permettre l'accès à une offre de service petite enfance en phase avec les besoins des familles

### Indicateurs de suivi :

Indicateur	Référence	Source
Nombre et type d'installation de professionnels		Service santé / RAM
Nombre de médecins généralistes / 100 000 habitants	CCC : XX France : 118	Conseil de l'Ordre des Médecins de la Mayenne
Nombre de téléconsultations		CH Evron
Nombre et type de places d'hébergement pour personnes âgées		Conseil Départemental
Nombre de projets « santé » inter-structures		CLS



### Actions rattachées à cette orientation stratégique :

	Maître d'ouvrage	Intitulé de l'action / de l'opération	Montant de l'opération HT (en K€)	Calendrier prévisionnel
	BAIS	Extension du groupe scolaire pour création ALSH	210	2022
	EVRON	Création d'une offre de logements séniors / adaptation des logements		
	EVRON	Diversification de l'offre d'hébergement (temporaire, hors les murs...), évolution résidence autonomie C.H. Evron		
	VAIGES	Création d'un cabinet paramédical	91	2021-2022
	MONTSURS	Réaliser de cellules adaptées à la pratique des activités de bien-être (réflexiologue, chiropracteur, ostéopathe...)		2021-2026
	MONTSURS	Regénérer de l'habitat multi-générationnel et social		2021-2026
	CC COEVRONS	Construction d'une maison de santé pluridisciplinaire		2022
DSIL* 2021	CC COEVRONS	Création d'une maison des associations	2 600	2021-2022
	CC COEVRONS	Création d'un pôle RAM - petite enfance	820	2023-2025
	CC COEVRONS	Aire d'accueil gens du voyage et sédentarisation	215	2024-2025
	CC COEVRONS	Mise en place d'un conseiller numérique / Accompagnement numérique Espace France service		2021-2022
	CC COEVRONS / EVRON	Développement de la télémédecine		
	CC COEVRONS	Recyclerie - Travaux de rénovation d'un bâtiment		
	VIMARTIN SUR ORTHE	Construction d'un accueil petite enfance	300	2021

\*Action DETR DSIL contractualisée en 2021 réintégrée au CRRTE

#### Actions contractualisées dans la CTG réintégréées au CRTE :

- Petite enfance > Permettre à l'ensemble des familles du territoire d'accéder à une offre de service petite enfance en phase avec leurs besoins : Pôle Petite Enfance
- Animation de la vie sociale > Créer les conditions favorables pour sortir de l'isolement et permettre aux habitants d'être acteur et citoyen : Maison des Associations – pôle social
- Favoriser les passerelles entre les sphères économique et sociale pour développer les initiatives qui favorisent le lien entre les besoins économiques et ceux du social : ETIC53 – aménagement d'une recyclerie
- Mener une veille locale en matière d'accès aux droits, à laquelle les Maisons de services au public, futures Maisons France Services, seraient partie prenante afin de :
  - mieux identifier sur le territoire les freins à l'accès aux droits (fracture numérique, mobilité difficile ...)
  - Inscrire la MSAP comme vecteur de connaissance des préoccupations des familles.
- Logement > Innover sur les nouvelles formes d'habitat et répondre aux nouveaux enjeux intergénérationnels, et collectifs : habitat séniors Evron

#### **Partenaires (liste non exhaustive) :**

ARS, Région, Département, Centre hospitalier d'Evron, CAF.

## ORIENTATION STRATEGIQUE 6 : RENDRE LE TERRITOIRE ATTRACTIF POUR LES FAMILLES D'ACTIFS ET LES JEUNES

Principaux objectifs :

- Affirmer les identités territoriales des Coëvrans
- Faire rayonner les Coëvrans à l'échelle d'un bassin de vie élargi
- Mettre au cœur du projet la notion d'équilibre territorial
- Mieux connaître les attentes/demandes potentielles et organiser une offre en adéquation

***Orientation transversale par nature mise en œuvre par des actions au sein des autres orientations***

### Indicateurs de suivi :

Indicateur	Référence	Source
Taux de jeunes actifs	CCC : X% Mayenne : 36,6%	INSEE POP T0 – Population par grandes tranches d'âge : 15-29 ans + 30-44 ans

### Actions rattachées à cette orientation stratégique :

	Maître d'ouvrage	Intitulé de l'action / de l'opération	Montant de l'opération HT (en K€)	Calendrier prévisionnel
	VAIGES ( Moa déléguée à Mayenne habitat)	Construction d'une micro-crèche	550	2021-2022

### Partenaires :

## ORIENTATION STRATEGIQUE 7 : AMENAGER UN TERRITOIRE EQUITABLE ET ATTRACTIF

Principaux objectifs :

- Appuyer le développement sur une organisation multipolaire du territoire
- Placer les centres bourgs au cœur des enjeux territoriaux, sociaux et économique
- Veiller à la gestion économe de l'espace et à la fonctionnalité des aménagements
- Faire valoir le cadre de vie rural des Coëvrons basé sur une armature naturelle et paysagère de qualité
- Assurer un habitat attractif en centre-bourg et viser un développement réaliste
- Améliorer l'accessibilité au territoire et aux principaux pôles d'emplois
- Favoriser l'intermodalité et consolider la gare d'Evron comme principal point d'échange
- Améliorer la sécurité routière en centre-bourgs et maintenir en bon état les voiries majeures de dessertes
- Tendre vers une mobilité durable
- Faire de la transition énergétique un axe de développement d'activités
- Réduire la dépendance énergétique des Coëvrons
- Etre un territoire sobre en carbone et résilient face aux enjeux du changement climatique
- Accompagner le développement d'une agriculture durable et cohérente avec les ressources et les richesses du territoire

### Indicateurs de suivi :

Indicateur	Référence	Source
Consommation d'espaces naturels, agricoles, forestiers	SCOT	
Taux de logements vacants	CCC : 11,1% Mayenne : 9,1% France : 8,4%	INSEE : LOG T2 – Catégories et types de logements : % de logements vacants
Part de la voiture individuelle dans les déplacements domicile-travail	CCC : 81,9% Mayenne : 81,9% France : 70,5%	INSEE RP - 100 * (c_actocc15p_voiture / c_actocc15p)
Emissions de gaz à effet de serre par habitant	CCC : 23,8 teqCO2/hab Mayenne : 16 teqCO2/hab Région : 7,6 teqCO2/hab	BASEMIS v6-2021 (données 2018)

Consommation d'énergie finale sur le territoire	CCC : 1 108 GWh	BASEMIS v6-2021 (données 2018)
Production d'énergie renouvelable	CCC : 133 GWh d'énergie primaire	BASEMIS v6-2021 (données 2018)
Linéaire bocager préservé		PLUi
Evolution du nombre d'agriculteurs		INSEE

### Actions rattachées à cette orientation stratégique :

	Maître d'ouvrage	Intitulé de l'action / de l'opération	Montant de l'opération HT (en K€)	Calendrier prévisionnel
	K-AMENAGEMENT DU TERRITOIRE - REVITALISATION DES CENTRES BOURGS (AMENAGEMENTS URBAINS ET STRATEGIE FONCIERE)			
	EVRON	Revitalisation du centre ville	70	2021
	EVRON	Zone verte 2	En cours	2021-2023
	EVRON	ZAC Aménagement du quartier GARE - Etudes	1 500	2021 / 2023
		- acquisitions et travaux d'aménagement	2 400	2022-2026
	EVRON	Réaménagement du parvis près de la gare		2024-2025
	EVRON	Actions - développement territorial et cadre de vie		2022-2026
	EVRON	Continuités centre-ville		2023-2026
	EVRON	Aménagement du parc de la Perrière		2022-2025
	GESNES	voie douce du lotissement le Clou Gagné au terrain de loisirs		2022 / 2024
	VAIGES	Requalification du Centre Bourg		2022-2023

	MONTSURS	Mise en œuvre d'actions dans le cadre de "petites villes de demain"		2021-2026
	CC COEVRONS /ch. Agriculture ?	Expérimentation d'un dispositif "Transmission des exploitations agricoles"		2021-2022
	CC COEVRONS	Elaboration d'un plan Bocager	70	2022
	CC COEVRONS	REVISION du SCOT	50	2022
	CC COEVRONS	Marketing territorial		2022-2026
	CC COEVRONS	Dématérialisation ADS	20	2021
	CC COEVRONS	REVISION du PLUI	150	2021-2022
	CC COEVRONS	ORT / PVD - recrutement d'un.e chef.fe de projets (pour l'élaboration et la mise en œuvre de PVD/ORT)		2021-2026
	CC COEVRONS	ORT / PVD : mise en œuvre		2022-2026
	CC COEVRONS	Projet alimentaire de territoire (PAT) : poste de chargé.e de mission		2021
	CC COEVRONS	Projet alimentaire de territoire (PAT) : mise en œuvre		2021-2026
	VIMARTIN SUR ORTHE	Accessibilité des commerces	75	2021

	BAIS	Aménagement entrée d'agglomération	160	2022
	BAIS	Réaménagement parking Av. Auguste Janvier	30	2021
	BAIS	Aménagement global rue de Normandie		
DETR 2021*	HAMBERS	Aménagement de la rue des Abbés Gaugain		2021
	IZE	Aménagement trottoir route de Saint martin		2023
	IZE	Ralentissement devant l'école et route de bais		2023

	ST GEORGES LE FLECHARD	Rénovations maisons insalubres et création de toilettes publiques		2021-2022
	MONTSURS	Acquisition et démolition de bâtiments avec réaménagement de la rue de pont		2021-2026
		Redynamisation de la place Crotigné (VRD et façades)		2021-2026
DETR 2021*	MONTSURS	Aménagement et sécurisation de la rue du Marchis		2021
	STE GEMMES LE ROBERT	Aménagement d'entrée de bourg : travaux de sécurité routière		2022-2023
DETR 2021*	STE GEMMES LE ROBERT	Aménagement et sécurisation – rue des Dolmens		2021
	TORCE VIVIERS EN CHARNIE	Aménagement du centre-bourg		2024-2025
	VIMARTIN SUR ORTHE	Aménagement de la place de St Pierre	50	2023

\*Action DETR DSIL contractualisée en 2021 réintégrée au CRRTE

	Maître d'ouvrage	Intitulé de l'action / de l'opération	Montant de l'opération HT (en K€)	Calendrier prévisionnel
LA-HABITAT				
	BAIS	Réhabilitation et vente de l'ancienne gendarmerie		2023
	BLANDOUET - ST JEAN	Aménager l'ancienne école en logement		2024
	VAIGES	Aménagements "dent creuse" : VRD, espaces publics, nouvelle rue (pour desserte de 6 logements locatifs -projet Mayenne Habitat + 1 micro-crèche -projet communal)	223	2022
	ST GEORGES LE FLECHARD	Redynamisation du centre bourg, sécurisation du bourg, schéma de circulation apaisé		2021-2022
	MONTSURS	Acquisition et démolition de bâtiments vacants en vue de régénérer de l'habitat multigénérationnel et social		2021-2026
	CC COEVRONS	PLH : Mise en œuvre		2021-2023

	CC COEVRONS	Etude préalable / étude pré-opérationnelle OPAH - OPAH-RU		2021
	CC COEVRONS	Mise en oeuvre OPAH - OPAH-RU		2022-2026
	CC COEVRONS	Mise en place d'une Plateforme territoriale de rénovation énergétique		2021-2023
	CC COEVRONS	Elaboration du PLH 2024-2030		2023-2024
	VIMARTIN SUR ORTHE	Réhabilitation des anciennes écoles de St Pierre et St Martin	100	2024

#### LB-TRANSITION ENERGETIQUE

	BAIS	ISOLATION ET RENOVATION ENERGETIQUE SALLE POLYVALENTE		2023-2024
	BAIS	ISOLATION ET RENOVATION ENERGETIQUE CENTRE RAOUL COUZIN		2023-2024
	GESNES	Isolation et changement mode de chauffage, logt 6 rue de la forge		2024
	IZE	rénovation de la salle de fêtes chauffage + isolation		2022-2023
	IZE	rénovation système chauffage bâtiments publics		
	MONTSURS	Rénovation énergétique sur les bâtiments publics		2022-2023
	MONTSURS	Changement du système de chauffage et de climatisation salle polyvalente		2022
	ST THOMAS DE COURCERIEIS	Modifier le chauffage fioul de l'ensemble salle des fêtes-mairie		
	ST THOMAS DE COURCERIEIS	Modifier le chauffage électrique de trois logements locatifs		
	TRANS	Changement de chauffage école, mairie et logement communaux		2021
	TRANS	Réfection isolation et chauffage dans logements communaux		2022
	VAIGES	Changement de la chaudière au restaurant scolaire (gaz naturel)	19	2021
	VAIGES	Option panneaux photovoltaïques pour construction d'une micro-crèche	10	2022
	VOUTRE	Rénovation énergétique de la salle des fêtes	600	2022
	REGIE DES EAUX	<i>Mise en place de Panneaux solaires sur le site de Vaubourgueil à Vimartin sur Orthe</i>	150	2022
	REGIE DES EAUX	<i>Mise en place de Panneaux solaires sur le site de CEPUR à Châtres la Forêt</i>	150	2023



	REGIE DES EAUX	Mise en place de Panneaux solaires sur le site de la Chevrolière à St Georges sur Erve	150	2023
	REGIE DES EAUX	Mise en place de Panneaux solaires sur le site de l'Ecrille à Vaiges	100	2025
	REGIE DES EAUX	Mise en place de Panneaux solaires sur le site de la Houlberdière à Torcé Viviers en Charnie	100	2025
	REGIE DES EAUX	Mise en place de Panneaux solaires sur le site de la Hamardière à St Georges sur Erve	100	2025
	TEM / SEM	Etude d'opportunité sur le Bio-GNV	20	2021
	CC COEVRONS	Mise en œuvre des actions du PCAET		2022-2026
	TORCE VIVIERS	Rénovation toiture église et éclairage dans les bâtiments communaux : Eglise – école -mairie		
	VIMARTIN SUR ORTHE	Changement de mode de chauffage - salle des fêtes de St Martin	50	2022

#### L-MOBILITE

	BAIS	Création liaison douce du lotissement la Loire vers groupe scolaire		2024-2025
	GESNES	Accessibilité salle communale		2022
	VAIGES	Aménagement d'une voie douce	22	2021
	MONTSURS	Création de voies douces (piétons, vélos...) en vue de mailler les équipements et services structurant de la commune		2022-2026
	CC COEVRONS	Pilotage d'une politique "mobilité active" : recrutement d'un.e chargé.e de mission mobilité et actions d'animation/sensibilisation		2021
	CC COEVRONS	Elaboration d'un schéma directeur intercommunal des modes actifs	40	2022
	CC COEVRONS /communes	Mise en œuvre du schéma des modes actifs (création voies douces, signalétique, stationnements ...)		2023-2026
	CC COEVRONS	Expérimenter la mise en place d'un service de location de vélos à assistance électrique		2022-2023
	CC COEVRONS	Expérimentation d'un service d'autopartage		2022-2023
	CC COEVRONS	Travaux de mise en accessibilité de la gare d'Evron	3 000	2022-2023
	VIMARTIN SUR ORTHE	Liaison douce "Vimarcé-St Pierre" et "St Martin - St Pierre"	150	2022

	Conseil départemental	Suppression PN et contournement Nord de Montsûrs	2021-2027
--	-----------------------	--	-----------

**Partenaires :**

Etat, Région, Département, EPFL, CAUE, ADIL, TEM, Entreprises, Mayenne Habitat, Laval Mayenne Aménagement, GrDF, FDCUMA, ADEME, ANAH, ANCT, Banque des territoires, chambres consulaires...

## ORIENTATION STRATEGIQUE 8 : MODERNISER L'ACTION PUBLIQUE

Principaux objectifs :

- Créer les conditions de l'administration de demain
- Développer la gouvernance publique privée
- Adopter une gestion efficiente des ressources
- Développer les coopérations territoriales internes
- Développer l'approche « Design » des politiques publiques

### Indicateurs de suivi :

Indicateur	Référence	Source

### Actions rattachées à cette orientation stratégique :

	Maître d'ouvrage	Intitulé de l'action / de l'opération	Montant de l'opération HT (en K€)	Calendrier prévisionnel
	TRANS	Réhabilitation de la mairie		2021
	VAIGES	Travaux mairie : remise en service de l'étage et création d'une salle d'archives		2023-2023
	MONTSURS	Développement de la MSAP / France Service		2022-2023
	CC COEVRONS	Construction d'une maison commune	10 000	2022-2025
	BANDOUET- ST JEAN s/ERVE	Installation mairie annexe de BLANDOUET		2022
	CC COEVRONS	Plan numérique : déploiement de la gestion électronique des documents et du courrier, administration numérique, télétravail, dématérialisation des assemblées...		2021-2026

	CC COEVRONS	Evaluation des politiques publiques locales		2021-2027
	CC COEVRONS	Tiers-lieu / projet 1001 gares	240	2021-2022
	CC COEVRONS	Développement d'une administration agile		2021-2026
	CC COEVRONS	Smart city		2022-2026
	CC COEVRONS	Réhabilitation unité technique Sud	650	2021-2022
	CC COEVRONS	Réhabilitation unité technique Nord	1600	2022
	EVRONS	Aménagement de l'unité technique	450	2022
	EVRONS	Poursuite du déploiement de la vidéoprotection	40	2021
	MONTSURS	Développement des outils numériques et informatiques au sein des services administratifs de la commune		2021

### Partenaires :

Etat, Conseil régional, conseil départemental

## ORIENTATION STRATEGIQUE 9 : COMMUNIQUER

Principaux objectifs :

- Faire rayonner le territoire
- Créer du lien, de la proximité
- Renforcer la communication digitale
- Valoriser le territoire

*Orientation transversale par nature mise en œuvre par des actions au sein des autres orientations*

### Indicateurs de suivi :

Indicateur	Référence	Source

### Actions rattachées à cette orientation stratégique :

	Maître d'ouvrage	Intitulé de l'action / de l'opération	Montant de l'opération HT (en K€)	Calendrier prévisionnel
France relance 2021*	EVRON	Refonte du site internet	40	2021
	VAIGES	Installation d'un panneau d'informations dynamique		2022
	MONTSURS	Développement d'un nouveau site internet et site internet dédié au marché bio et local		2021-2022

\*Action financée par le Plan France relance en 2021 réintégrée au CRRTE

### Partenaires :

Etat

## ORIENTATION STRATEGIQUE 10 : PRESERVER LA DEMOCRATIE ET LA VIE LOCALE

Principaux objectifs :

- Tisser une relation forte avec les habitants
- Conforter les services publics de proximité
- Améliorer le fonctionnement des instances démocratiques en les rendant plus attractives, vivantes et efficaces
- Améliorer l'accueil, la prise en charge et l'information des usagers
- Offrir les solutions locales qui répondent aux besoins en matière d'éducation
- Investir dans l'avenir

### Indicateurs de suivi :

Indicateur	Référence	Source

### Actions rattachées à cette orientation stratégique :

	Maître d'ouvrage	Intitulé de l'action / de l'opération	Montant de l'opération HT (en K€)	Calendrier prévisionnel
	EVRON	Transfert des écoles	1 000	2022-2023
	EVRON	Cuisine centrale	1 500	2023-2024
	EVRON	Création d'un local de rangement - salle des fêtes de CHATRES	143	2022
DETR 2021*	IZE	Réaménagement de l'école, création d'une cantine, salle de sieste et bureau d'enseignants	500	2021-2022

DETR 2021*	LIVET	Rénovation de la toiture du bâtiment recevant la mairie		2021
	TRANS	Rénover la classe et le bloc sanitaire		2022
	VIMARTIN SUR ORTHE	Construction d'une école aux normes sur un site	1 000	2023
	VIMARTIN SUR ORTHE	Rénovation de la salle des fêtes	317	2021-2022
DETR 2021*	ST GEORGES LE FLECHARD	Réhabilitation et restructuration de la cantine/ mairie		2021
	MONTSURS	Impliquer les parents d'élèves dans la réflexion du fonctionnement des services périscolaires et extra-scolaires		2021-2026
	MONTSURS	Mettre en œuvre la participation citoyenne dans les projets structurant de la commune		2021-2026
	BAIS	Construction d'une nouvelle gendarmerie	2 000	2022
	EVRON : Moa déléguée à MAYENNE HABITAT	Construction d'une nouvelle caserne de gendarmerie	2 900	
DETR 2021*	ST THOMAS DE COURCERIEIS	Agrandissement de l'espace cinéraire et réfection du mur d'enceinte		2021

\*Action financée par la DETR/DSIL en 2021 réintégrée au CRRTE

### Partenaires :

Etat, Région, département, Mayenne Habitat

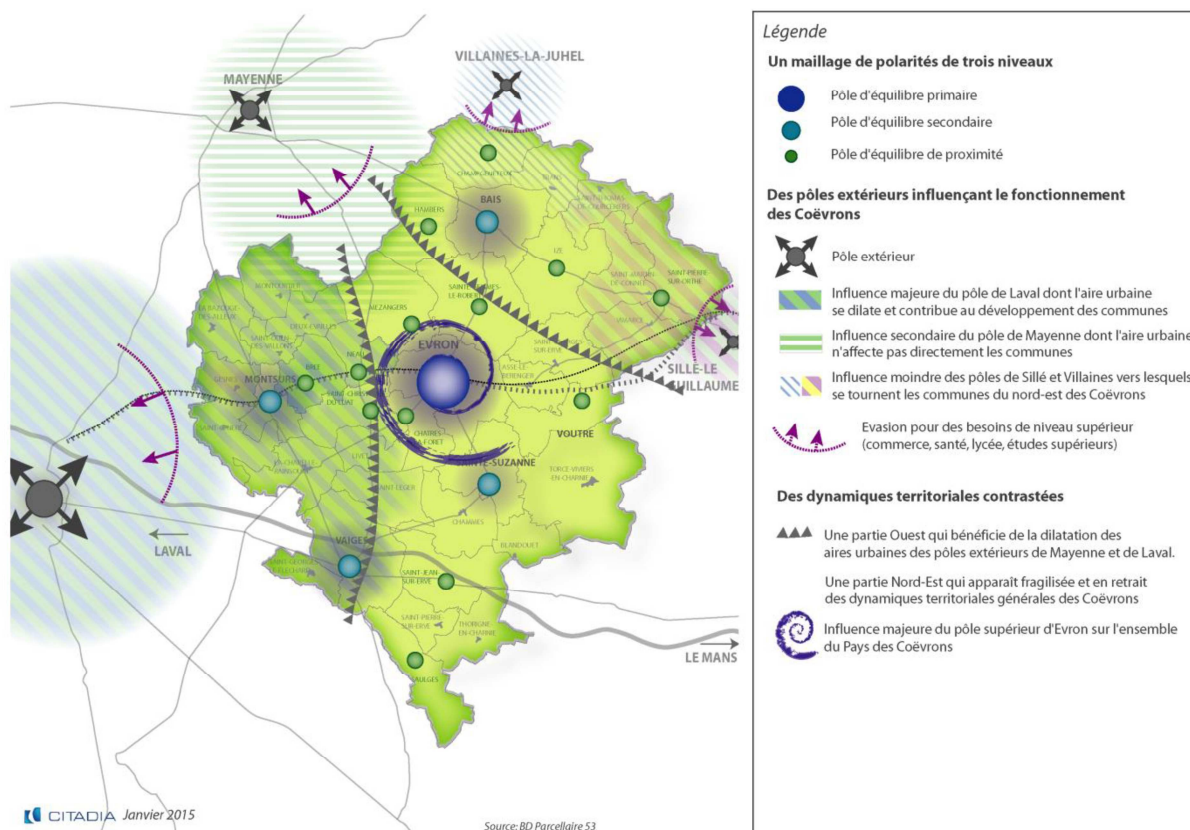
# CONTRAT RURAL DE RELANCE ET DE TRANSITION ÉCOLOGIQUE (CRRTE) DES COËVRONS

## Annexe 1. Compléments au diagnostic

### 1. CARTE D'IDENTITE DU TERRITOIRE

#### 1.1. GEOGRAPHIE DES ACTEURS LOCAUX

Le territoire est articulé autour d'un pôle structurant (la commune centre, Evron), de pôles d'équilibre secondaires au nombre de quatre (Bais, Sainte-Suzanne-et-Chammes, Montsûrs et Vaiges) et de pôles de proximités.



Source : PLUi des Coëvrons, 2020





## 2. ÉTAT DES LIEUX ÉCOLOGIQUE DU TERRITOIRE

### 2.1. DYNAMIQUES SOCIO-ECONOMIQUES ET USAGES NUMERIQUES

#### 2.1.1. Une base économique diversifiée mais à conforter

##### 2.1.1.1. Les pôles économiques existants

Les secteurs d'activité les plus dynamiques sur le territoire des Coëvrons sont l'agriculture et l'industrie.

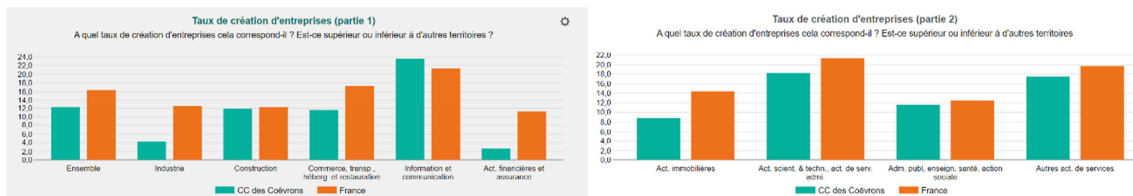
Le territoire comprend essentiellement des petites entreprises, 94% des entreprises y emploient entre 0 et 10 salariés. Les grandes entreprises de plus de 100 salariés comme Bel ou Socopa représentent moins de 1 % des établissements actifs et emploient pourtant 45 % des salariés. 62% de l'effectif salarié de la ville d'Evron est employé par des entreprises de 100 salariés et plus.

Répartition salariale au 1/08/2020	808	
Sans salarié	457	56.6%
1 à 10 salariés	304	37.6%
11 à 50 salariés	36	4.5%
51 à 100 salariés	5	0.6%
101 salariés et plus	6	0.7%

Source : CCI Mayenne 2020

##### 2.1.1.2. L'implantation de nouvelles activités

Le taux de création d'entreprise, c'est-à-dire le nombre d'entreprises créées au cours d'une année sur le total des entreprises existantes, est plus faible dans les Coëvrons (12,1%) que sur le territoire national (16,3%) en 2019. Parmi les entreprises créées en 2019, les secteurs les plus représentés sont l'information et la communication (23,5%), les activités scientifiques et techniques ainsi que les activités de services administratifs (18,2%), ainsi que les autres services (17,4%).



Source : Observatoire des territoires, 2019

### 2.1.1.3. Les commerces de proximité

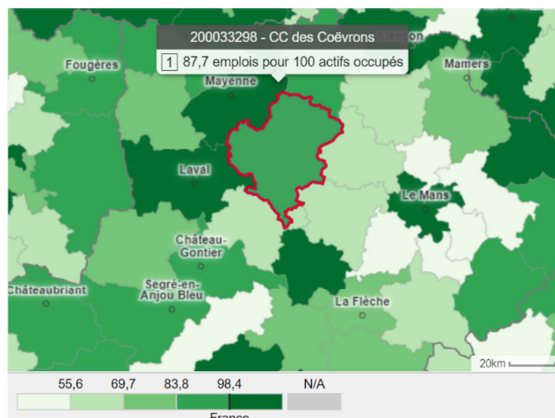
L'offre de commerces et services de proximité sur le territoire est concentrée dans la commune d'Evron.

Plus de 50% des commerces se situent dans le pôle d'Evron et les communes comprises dans sa couronne, tandis que les centre-bourgs des communes secondaires voient leurs commerces de proximité se raréfier. La fermeture progressive de ces commerces impacte la dynamique économique globale d'une commune et plus généralement son attractivité, la vie de village, etc.

Par ailleurs, le maintien de la présence à court terme de certains commerces de proximité est aujourd'hui en suspens. En effet, certains commerçants, prochainement à la retraite, ne trouvent pas de repreneurs.

### 2.1.1.4. L'emploi

Le territoire des Coëvrons concentre un bon niveau d'emplois par rapport aux collectivités voisines, bien qu'il se situe derrière les pôles économiques de Laval, capitale départementale, et Mayenne.



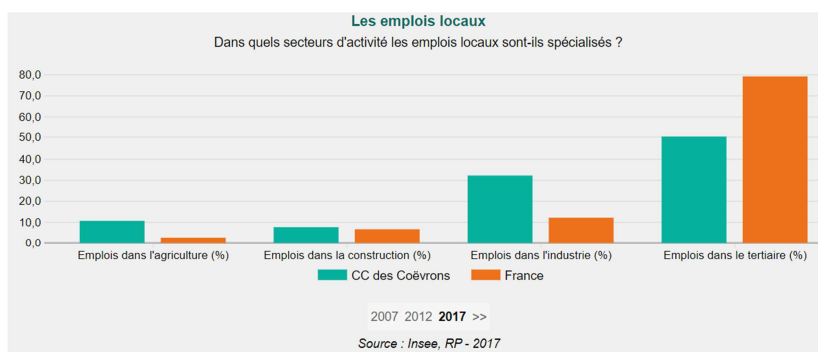
Source : observatoire des territoires

En 2017 les Coëvrons comprennent 31,8% d'emplois dans l'industrie, 26,7% dans l'administration, l'enseignement, la santé et le secteur social, 24,2% dans le commerce, les transports et services divers, et 10,6% dans l'agriculture. Par rapport à la moyenne nationale, les secteurs de l'industrie et de l'agriculture sont surreprésentés.

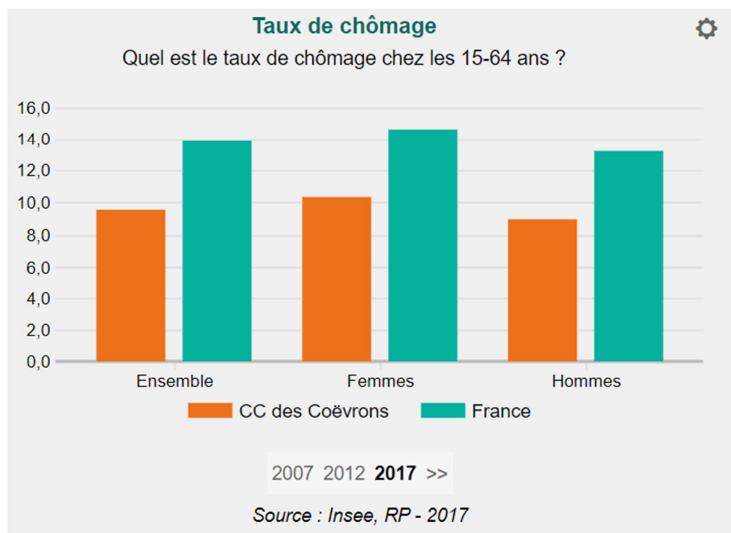
Le nombre d'emploi sur le territoire est en léger recul, avec -4,8% d'emplois entre 2007 et 2017.

	2007	2012	2017
Nombre d'emplois dans la zone	10 058	9 838	9 574
Actifs ayant un emploi résidant dans la zone	11 083	11 059	10 925
Indicateur de concentration d'emploi	90,8	89,0	87,6
Taux d'activité parmi les 15 ans ou plus en %	55,1	55,0	54,3

Source : INSEE



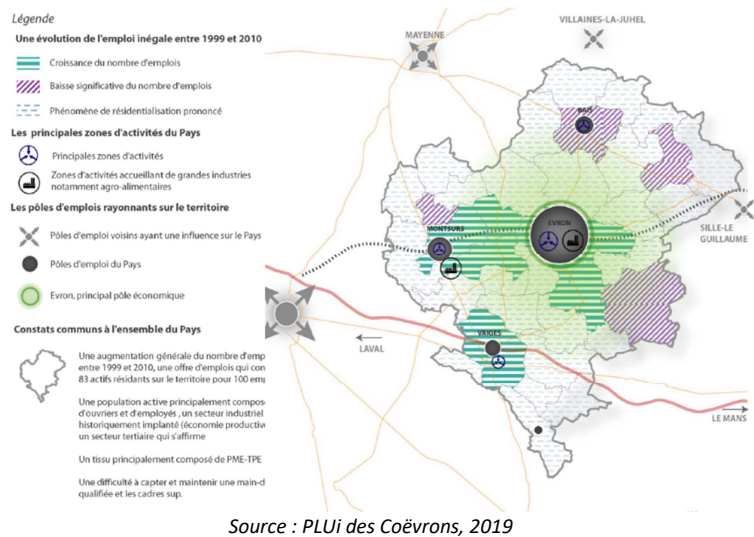
Source : observatoire des territoires



Dans la communauté de communes des Coëvrons, en 2017 le taux de chômage est plus faible que sur l'ensemble du territoire national (9,6% contre 13,9%).

Locomotive de la dynamique économique des Coëvrons, Evron bénéficie de la présence de moyennes et grandes industries, notamment agroalimentaires, dont le rayonnement est international. Le territoire bénéficie également de la proximité du pôle de Laval.

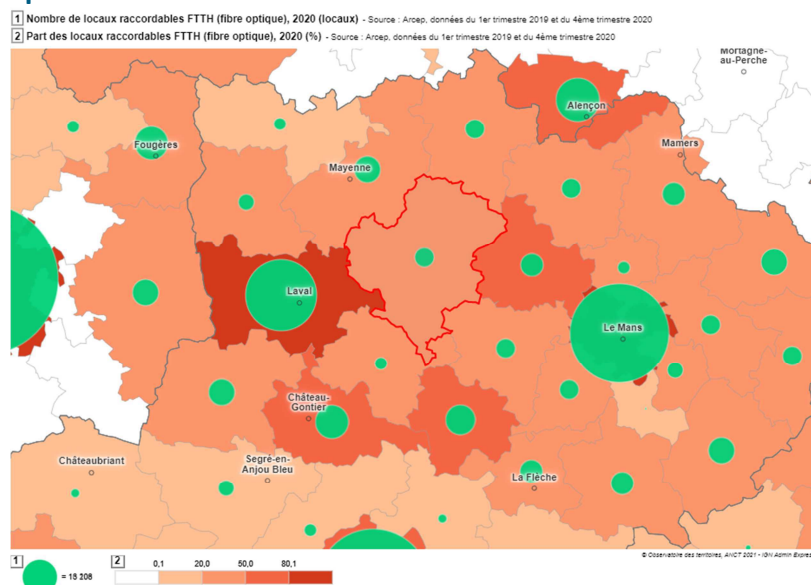
On note cependant de fortes disparités entre les communes, entre le dynamisme d'Evron et des pôles économiques secondaires de Montsûrs et Vaiges, tandis que Bais, à l'instar d'autres communes plus rurales, est en perte de dynamisme.



## 2.1.2. La couverture numérique du territoire

Le raccordement à la fibre est inégalement disponible sur le territoire des Coëvrons, avec 30,8% de locaux raccordables.

Le raccordement au très haut débit internet de tous les foyers du département sera opérationnel fin 2022, et la Mayenne sera alors le premier département français, hors Paris, à être 100% connecté.

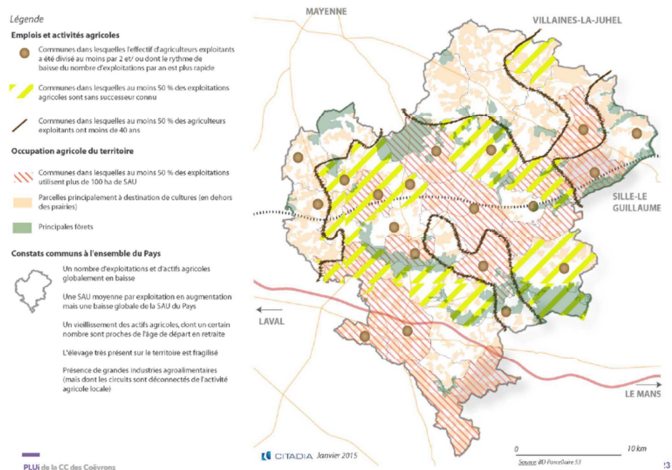


Source : Observatoire des territoires

### 2.1.3. L'agriculture, un pilier économique du territoire en évolution

L'agriculture occupe 70% du territoire des Coëvrons, soit 55 725 ha. Le tissu agricole est dynamique, avec une activité associative forte.


L'activité agricole connaît cependant un certain recul avec -4,5% de surface agricole utilisée entre 2000 et 2010.





Source : PLUi des Coëvrons, 2019

#### Dans les Coëvrons :

 1 029 exploitations agricoles

 Moyenne de 54 ha de SAU (72 ha pour le département)

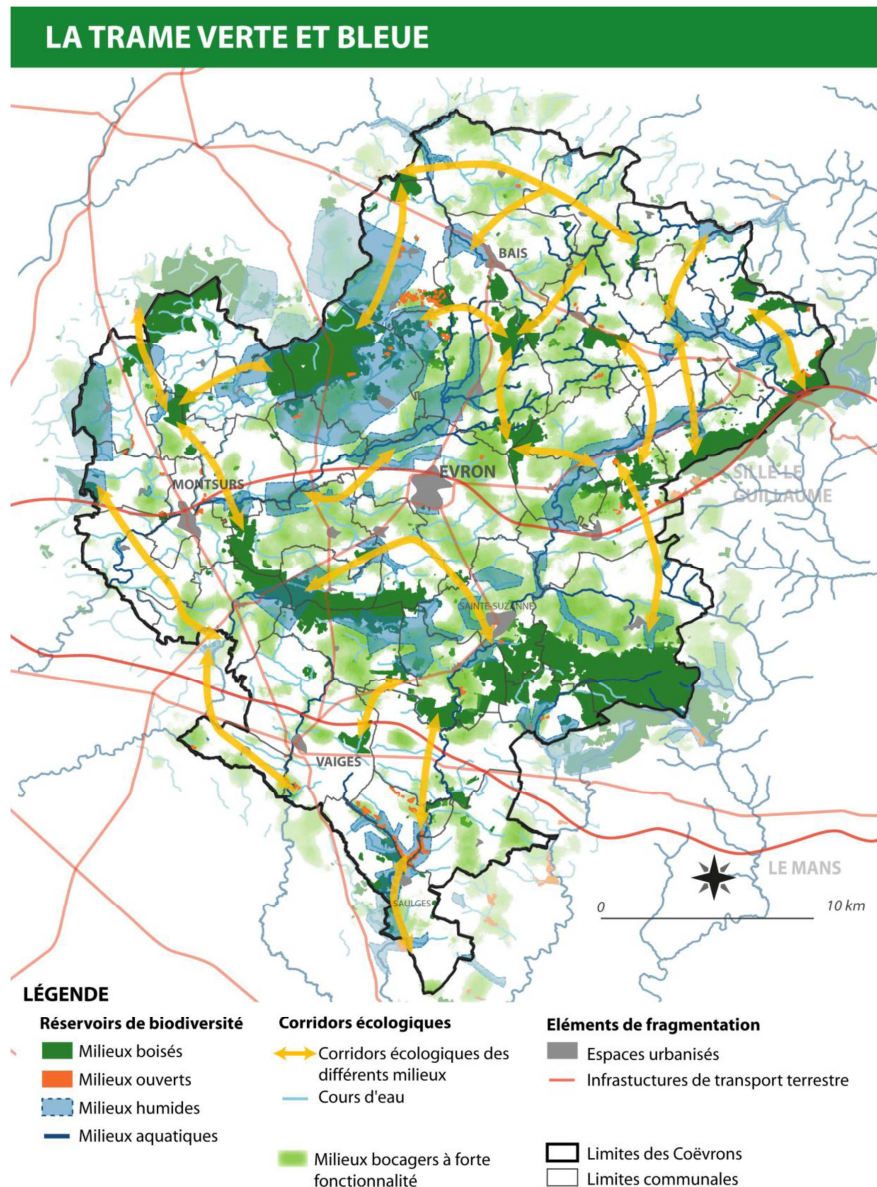
 18 producteurs vendant en circuit court

 62 exploitations engagées en agriculture biologique (4 274 ha de SAU)

## 2.2. PAYSAGE ET ENVIRONNEMENT

### 2.2.1. Un territoire riche en biodiversité

#### 2.2.1.1. Identification de la trame verte et bleue



Sources : SRCE Pays de la Loire - Etude de Biotopie 2012 - Réalisée par Even Conseil - Août 2017

Source : SCoT des Coëvrons, 2020

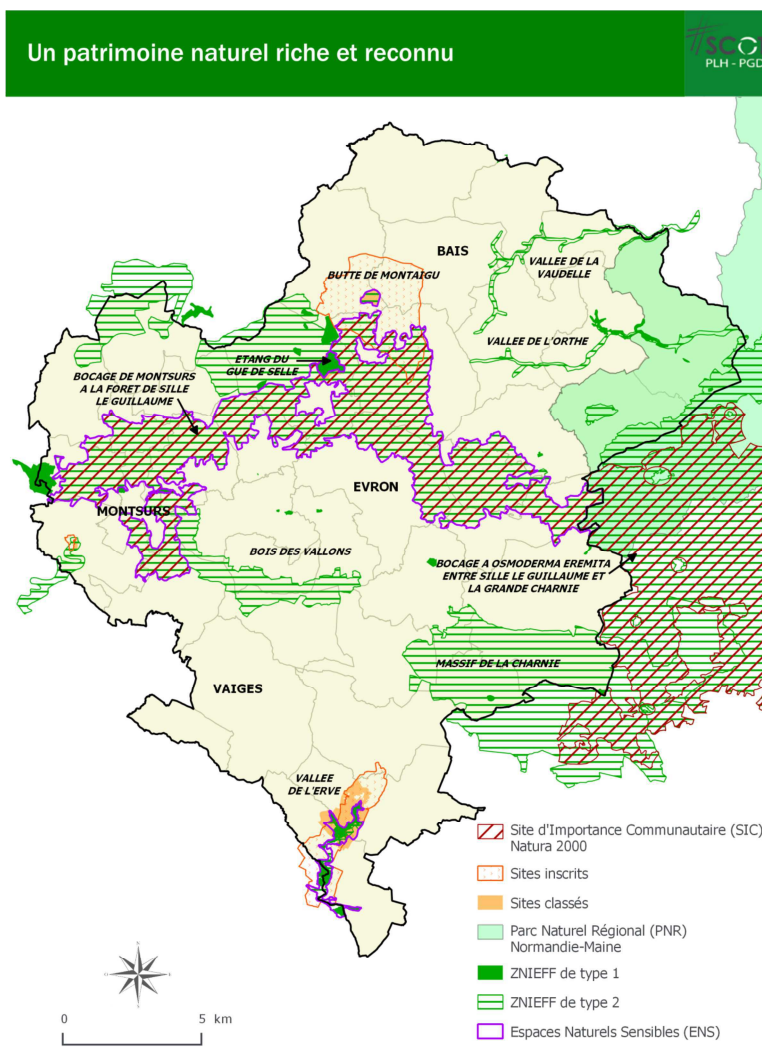
#### 2.2.1.2. Identification des aires protégées

Le territoire des Coëvrons est couvert par des espaces naturels remarquables, protégés ou inventoriés pour leur intérêt écologique, patrimonial et paysager. Toutefois seule une faible superficie du territoire est concernée (0,2%).

Le territoire des Coëvrons comprend 2 sites classés Natura 2000 :

- la ZSC FR5202007 « Bocage de Montsûrs à la forêt de Sillé-le-Guillaume » qui concerne 17 communes du territoire. Principaux risques : la disparition et la fragmentation du réseau bocager ainsi que le vieillissement des chênes têtards sont les risques principaux sur ce site.
- la ZSC FR5200639 « Vallée de l'Erve en aval de Saint Pierre-sur-Erve » au sud du territoire, qui s'étend vers le territoire du Pays de Meslay-Grez. Principaux risques : l'importante fréquentation de ce site peut entraîner des dégradations de ses pelouses, de ses cavités, de ses coteaux ou de ses habitats. L'abandon du pâturage des pelouses et landes constitue une autre source de vulnérabilité.

Un DOCOB (Document d'Objectifs) qui engage les partenaires a été signé pour ces deux sites.



Source : DREAL Pays de la Loire, CG 53 - Réalisée par Even Conseil - mai 2014

Source : SCoT des Coëvrons, 2020

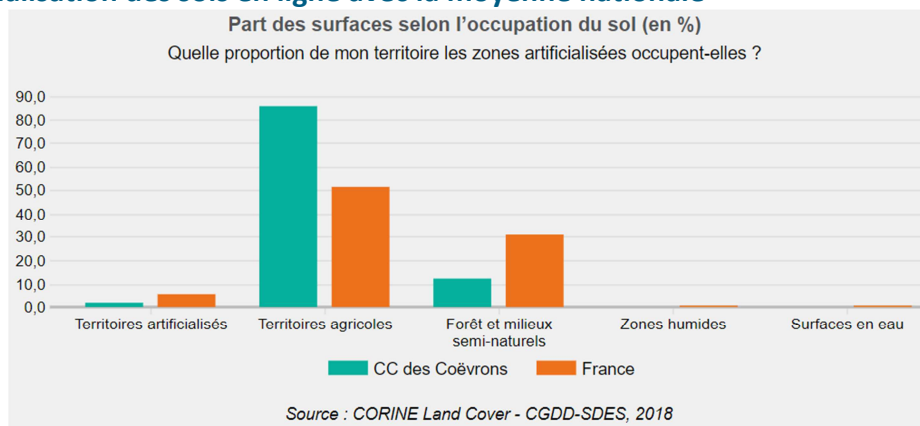
Le Parc Naturel Régional (PNR) Normandie-Maine s'étend sur une partie de la commune de Vimartin-sur-Orthe.

Le territoire compte 27 ZNIEFF de type 1 et 14 ZNIEFF de type 2 qui présentent des habitats variables tels que des prairies humides, des pelouses à graminées, des pelouses rares sur affleurement calcaire, des habitats de vallées ainsi que des bois feuillus et coteaux boisés.

Quatre sites sont également classés « espaces naturels sensibles » : les grottes de Saulges, la Montaigu, le Gué de Selle et le Bois du Tay

## 2.2.2. Une artificialisation des sols en ligne avec la moyenne nationale

La consommation d'espaces dans les Coëvrons concerne surtout les terres agricoles.



Source : observatoire des territoires

Source : CORINE Land Cover - CGDD-SDES, 2018

Entre 2009 et 2018, 269,4 ha ont été artificialisés dans les Coëvrons, soit 0,4% de la surface totale. Cette proportion est équivalente à celle du territoire national. Toutefois, si la collectivité est en-dessous de la moyenne nationale pour ce qui est de la consommation d'espaces naturels, elle est nettement au-dessus pour ce qui est de la consommation de foncier agricole.

Quelle proportion de mon territoire a été artificialisée ? Combien d'hectares cette artificialisation représente-t-elle ?

Indicateurs	CC des Coëvrons	France
<u>Nombre d'hectares artificialisés entre 2009 et 2018 (hectares)</u>	296,4	255 606,2
<u>Part de la surface artificialisée entre 2009 et 2018 (%)</u>	0,4	0,4

Source : Observatoire de l'artificialisation des sols – Plan Biodiversité, 2009-2018 - 2009-2018

Les chiffres exposés mesurent l'artificialisation des sols, qui constitue un type de consommation d'espaces, c'est-à-dire le passage d'un sol d'une occupation "naturelle, agricole ou forestière", à une occupation "urbanisée".

Source : observatoire des territoires

Le PLUi des Coëvrons, approuvé en 2020, fixe des objectifs en termes de consommation d'espace par vocation (activité ou habitat), mais aussi par typologie de commune (commune centre, pôles de proximités, autres communes).

Le PLUi permet plus de consommation d'espace dans la commune centre (majoritairement pour l'habitat) et les pôles de proximité (majoritairement pour l'activité) que dans les autres communes, ce qui traduit une volonté de recentrer les logements dans la commune centre et de développer les pôles de proximité.



## 2.2.3. Eau et assainissement

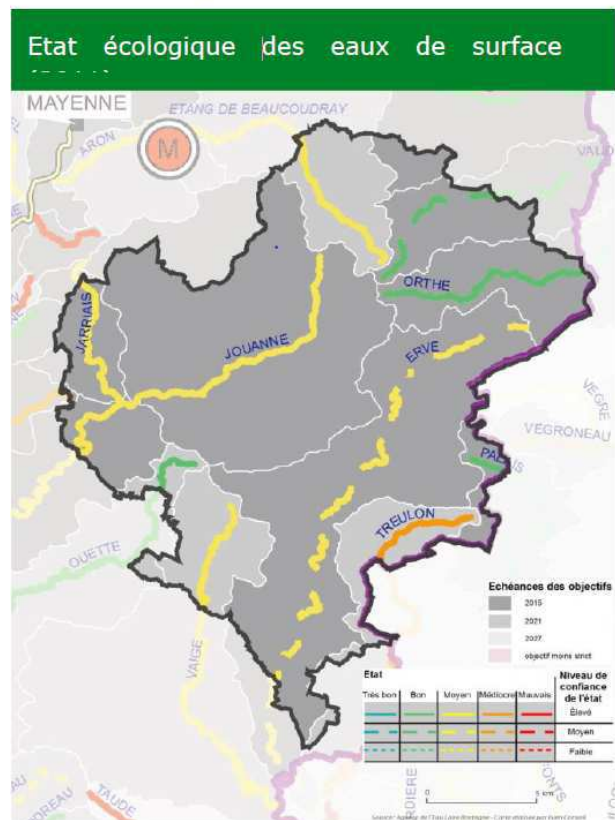
### 2.2.3.1. Caractéristiques du territoire

L'eau sillonne tout le territoire, la carte ci-contre illustre les principaux cours d'eau et leur état écologique.

Les cours d'eau du territoire présentent globalement un état écologique moyen ou bon à l'exception du Treulon qui présente un état écologique médiocre.

Parmi les trois masses d'eau souterraines qui concernent le territoire, seule celle de la Sarthe aval présente un bon état chimique. Les deux autres nappes présentent un état médiocre lié au paramètre nitrate. L'échéance pour le retour à un bon état chimique de ces masses d'eau est fixée à 2021 ou 2027.

Source : SCoT des Coëvrons, 2019





### 2.2.3.2. La gestion de l'eau sur le territoire

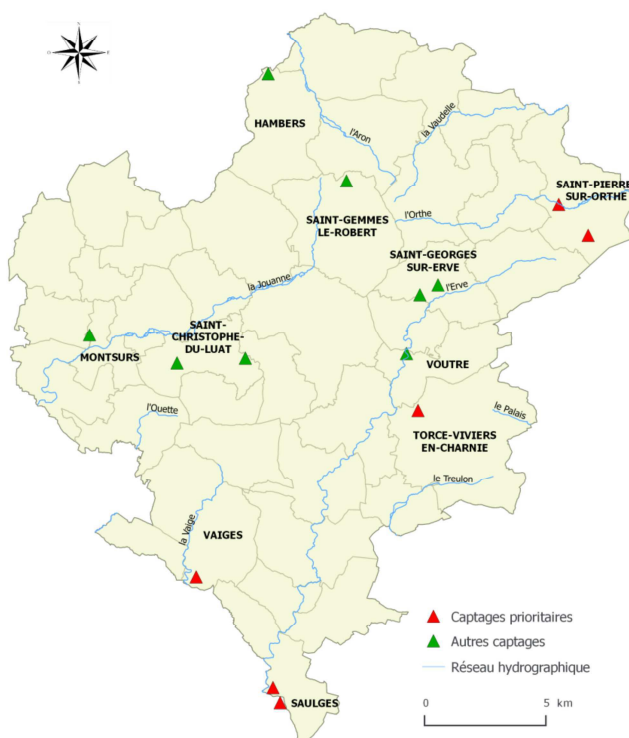
Le territoire des Coëvrons est couvert par le Schéma Directeur d'Aménagement et de Gestion des Eaux (SDAGE) Loire et Bretagne ainsi que par trois SAGE : le SAGE Mayenne et le SAGE Sarthe amont et le SAGE Sarthe aval.

La Communauté de communes dispose des compétences eau et assainissement des eaux usées, ainsi que la Gestion de l'Eau des Milieux Aquatiques et de la Protection contre les Inondations (GEMAPI). Cette dernière est déléguée aux syndicats de bassins : JAVO, SBeMS et SyBaMa.

**Chiffres clés :**

 23 stations

 13 captages, dont 7 prioritaires



Source : CG 53 - Réalisée par Even Conseil - avril 2014


Source : SCoT des Coëvrons, 2020


## 2.2.4. Traitement des déchets


La collectivité est compétente en matière de collecte, d'élimination et de valorisation des déchets ménagers ainsi qu'en matière d'organisation du tri sélectif.

### 2.2.4.1. La production de déchets par les ménages

**Chiffres clés :**

 4 932 tonnes de déchets ménagers et assimilés (DMA) collectés en 2020

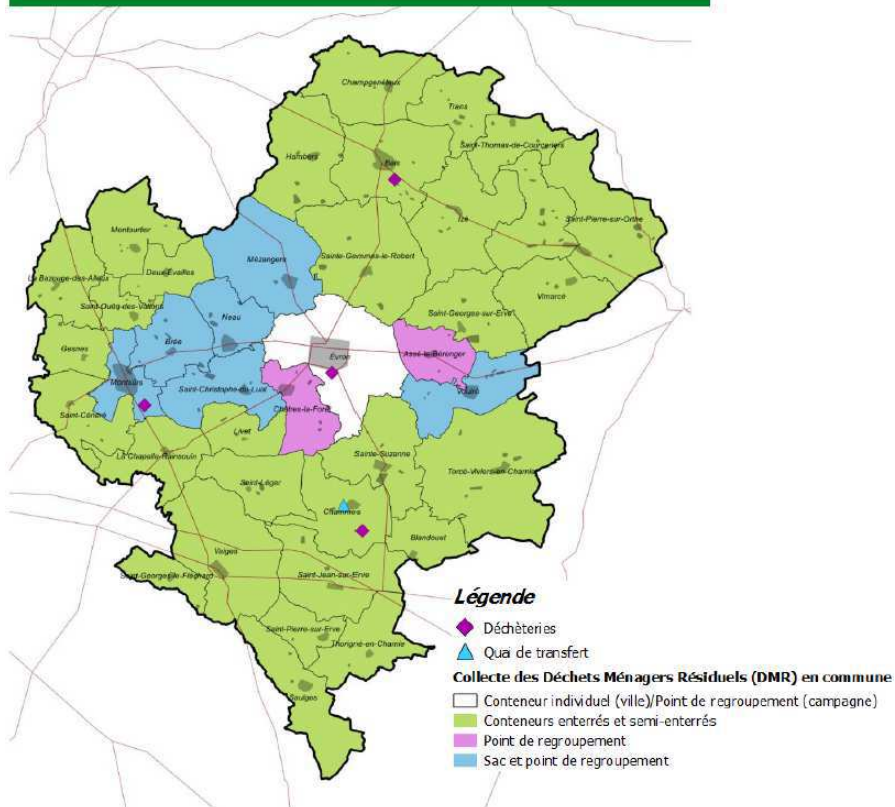
 553,2 kg de DMA par habitant collectés en 2020

 69% de valorisation matière et organique des DMA

### 2.2.4.2.

### 2.2.4.3. Les équipements de tri

#### La collecte des déchets sur le territoire



Source : SCoT des Coëvrons, 2020

En 2021, toutes les communes à l'exception d'Evron disposent de conteneurs enterrés et semi-enterrés.

Toutes les communes disposent d'espaces de tri aux normes, dédiés à la collecte des ordures ménagères, constitués de conteneurs semi-enterrés favorisant le tri sélectif, avec annuellement :

- 676 tonnes de papier et cartonnettes
- 1060 tonnes de verre
- 410 tonnes d'emballages

### 2.3. PATRIMOINE ET DEVELOPPEMENT DU TOURISME

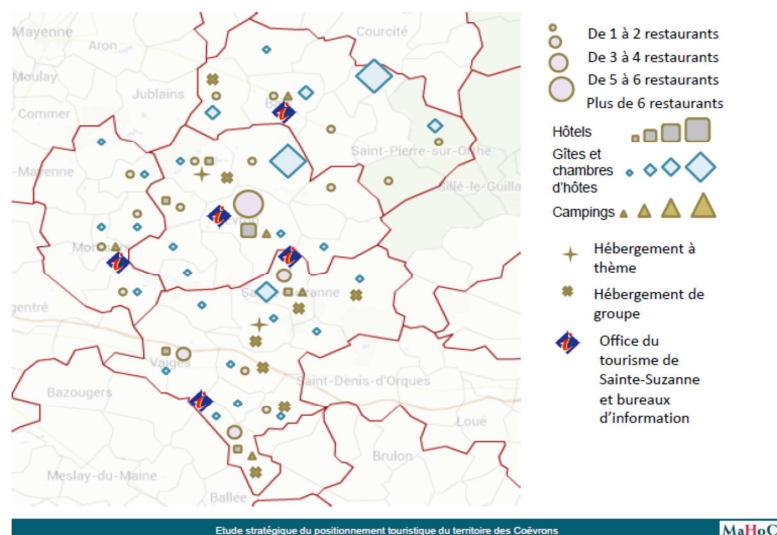
Les données ainsi les constats et enjeux énoncés dans cette partie sont issus de « l'étude stratégique du positionnement touristique des Coëvrons » (2014) réalisée par le bureau d'études MaHoC (Conseil et ingénierie Touristique) repris dans le PLUi (2019).

Les atouts touristiques de la Communauté de Communes des Coëvrons sont indéniables. Le territoire bénéficie, d'une part d'un patrimoine bâti et naturel de qualité, d'autre part d'une histoire rurale et agricole prégnante, l'ensemble conférant une forte identité aux Coëvrons.

Le territoire a été récompensé pour sa démarche pro-active en matière de tourisme par la labellisation récente « Pays d'art et d'histoire Coëvrons-Mayenne ». Parmi les cinq sites distingués en Mayenne trois se situent dans les Coëvrons. Les grottes de Saulges, la Basilique d'Evron, le château de Sainte-Suzanne, plusieurs Petites Cités de caractère ainsi que les collines des Coëvrons ou encore la vallée de l'Erve sont autant d'éléments patrimoniaux et vitrines touristiques.

Toutefois, en dépit des nombreuses qualités de l'offre touristique, l'étude stratégie tourisme pointe :

- Les lacunes en matière d'attractivité touristique, notamment la difficulté à tirer « pleinement bénéfice de l'attractivité de Sainte-Suzanne » ;
- Une certaine inégalité des paysages et de la qualité des centre-bourgs selon les espaces du territoire et des aménagements d'accueil parfois vieillissants ;
- La nécessité de structurer l'offre davantage autour du pôle touristique de Saulges. Pour cela un projet majeur a vu le jour en 2017 pour compléter l'offre locale : la création de l'Espace Naturel et Préhistoire à Saulges.

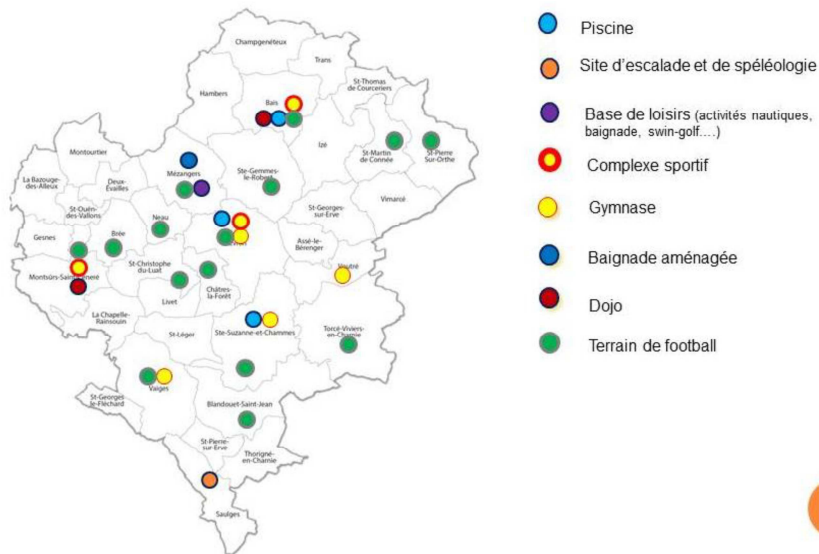


Le territoire offre de nombreux modes d'hébergement: campings, hôtels en général de petite taille, gîtes, chambres d'hôtes, centres d'hébergement ou encore villages vacances. L'offre de restauration est également de qualité, bien répartie sur le territoire et compte des tables connues qui valorisent les produits locaux.

Ces dernières années la politique de l'offre en hébergement s'est attachée à augmenter la capacité d'hébergement des Coëvrons et à la spécialiser (gîte de randonnée, gîte de pêche, etc.). L'offre d'hébergement a ainsi progressé et conforté sa qualité et ses capacités.

## 2.4. EQUIPEMENTS CULTURELS ET SPORTIFS

### 2.4.1. Un maillage dense d'activités sportives



Le territoire présente une offre d'équipements sportifs diversifiée et répartie sur le territoire. La Communauté de communes développe une offre d'animations sportives délocalisées et intervient lors des temps périscolaires.

Source : SCoT des Coëvrons, 2019

### 2.4.2. Une offre culturelle variée

La Communauté de communes des Coëvrons dispose d'une offre culturelle variée et de qualité qui repose sur :

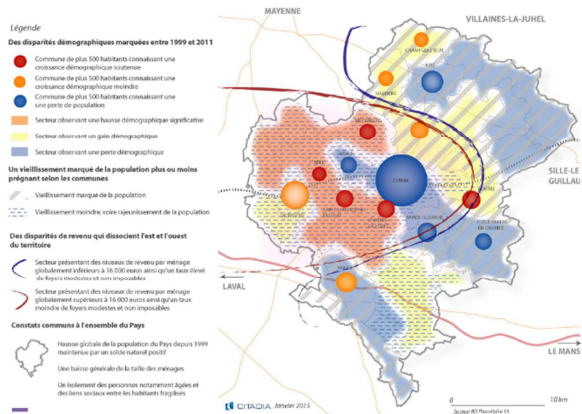

- 2 cinémas,
- 1 Conservatoire, à Evron, qui propose des cours de danse, de musique et de théâtre,
- 1 réseau de bibliothèques et de médiathèques
- La Saison culturelle qui organise des spectacles sur le territoire.

## 2.5. COHESION SOCIALE

### 2.5.1. Une dynamique démographique inégale selon les communes

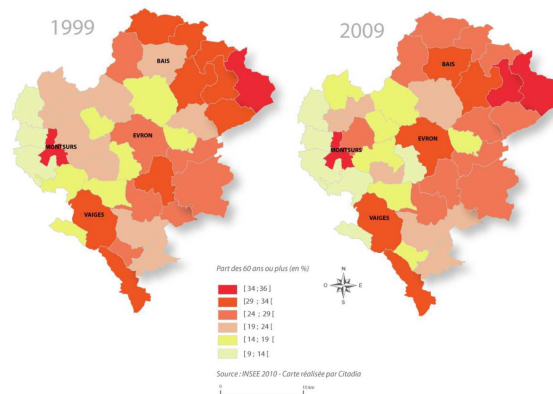
#### 2.5.1.1. Une légère baisse de population

Globalement, la population a diminué de 0,1% sur le territoire entre 2012 et 2017 mais de manière inégale : la commune d'Evron ainsi que les pôles secondaires de Bais, Neau, Sainte-Suzanne et Torcé-Viviers-en-Charnie ont connu une baisse démographique, tandis que la population est en hausse significative dans la partie ouest des Coëvrons (Brée, Montsûrs, Mézangers, Saint-Christophe-du-Luat, Châtres-la-Forêt), dans l'aire d'influence de Laval.



#### 2.5.1.2. Une population plutôt vieillissante

La répartition de la population actuelle dans l'intercommunalité est similaire à celle du département de la Mayenne. Les moins de 15 ans représentent environ un habitant sur cinq et sont ainsi aussi nombreux que les 40-54 ans. Toutefois, le territoire des Coëvrons concentre un nombre plus important de personnes de 60 ans et plus qui représentent 29,8% de la population totale. Enfin, une vraie déprise se constate pour la tranche des 15 à 24 ans. D'une manière générale, les caractéristiques de l'évolution et la répartition de la population par tranche d'âge confirment le caractère rural et non périurbain du territoire.



Evolution des personnes de 60 ans ou plus entre 1999 et 2009

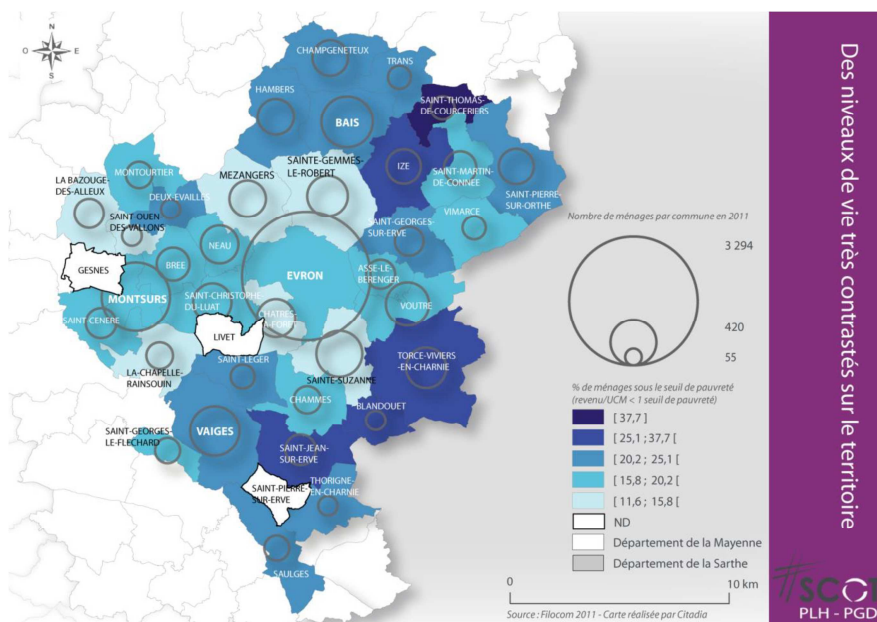
#SCOT  
PLH - PGD

Source : PLU des Coëvrons, 2019

## 2.5.2. Des disparités dans les revenus et d'importantes fragilités sociales

Les disparités de niveau de vie sur le territoire sont importantes. Ces dernières s'expliquent, en partie, par la composition socioprofessionnelle de la population de chaque commune, or 40% des ménages sont composés d'au moins un retraité.

La répartition géographique de la part des ménages sous le seuil de pauvreté pointe de fortes inégalités socio-économiques (familles monoparentales, personnes seules, chômeurs, etc.). Le taux de recours aux droits sociaux est inférieur aux Coëvrons à la moyenne de la Mayenne.

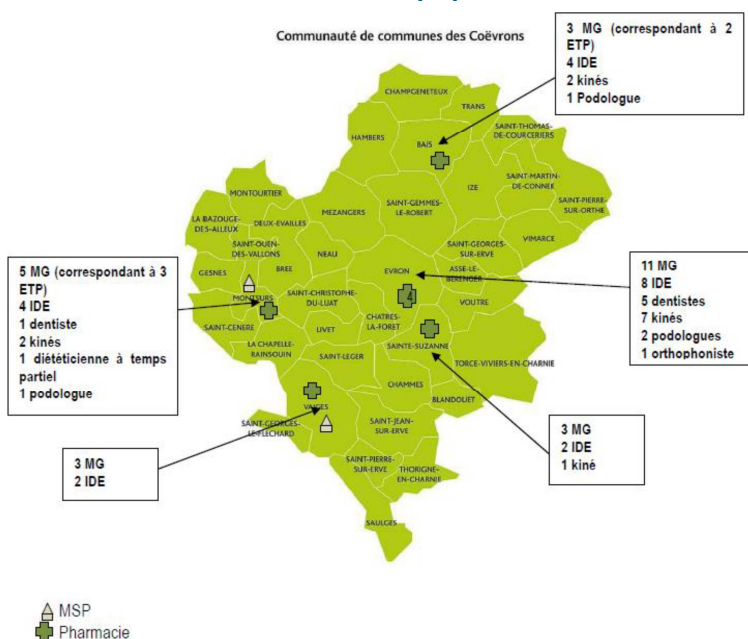


Source : SCOT des Coëvrons, 2019

## 2.5.3. Une offre de soin insuffisante face au vieillissement de la population

Le territoire dispose d'un hôpital à Evron. Deux maisons de santé pluridisciplinaires existent sur le territoire (Montsûrs et Vaiges). Un projet est en cours à Bais.

La démographie médicale déjà en déséquilibre (renouvellement des médecins, professionnels de santé, gardes de vacances et WE,...) est à consolider pour le maintien de l'accès aux soins.



Source : Diagnostic territorial de santé, 2017

## 2.6. SERVICES AUX FAMILLES

### 2.6.1. Un accès satisfaisant aux services publics et aux équipements

#### Chiffres clés :



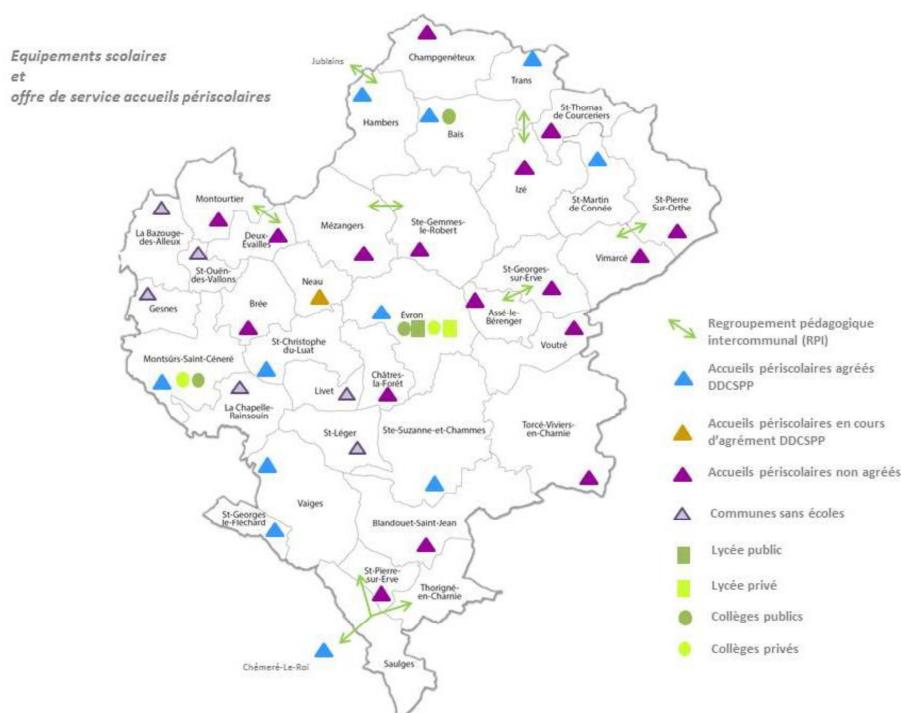
248 assistantes maternelles agréées et actives



6 regroupements pédagogiques intercommunaux



5 collèges publics et 2 lycées



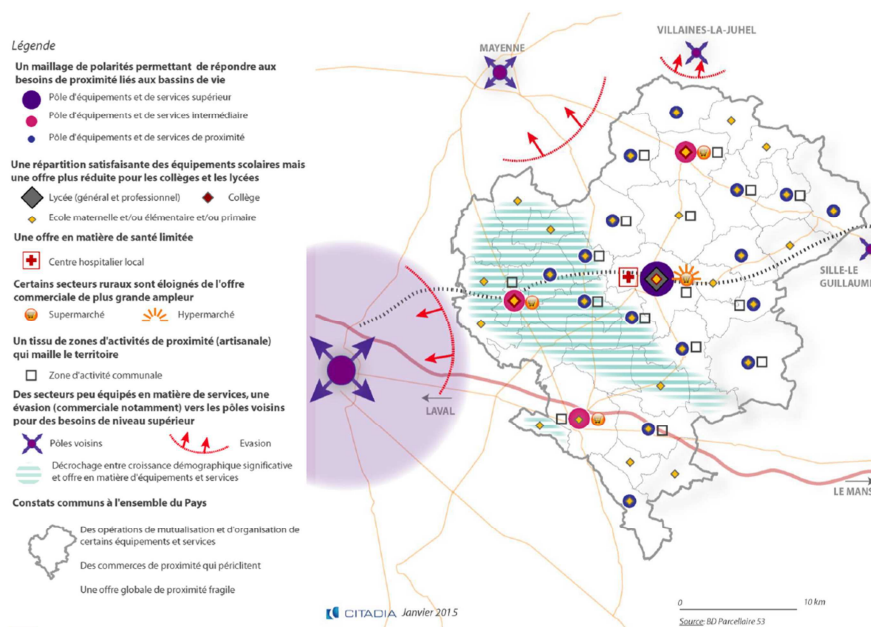
Source : PLUi des Coëvrons, 2020

La commune d'Evron rassemble à elle seule environ 30% des équipements de la Communauté de communes des Coëvrons soit 236 équipements. Ce n'est pas le nombre d'équipements qui confère à Evron son statut de pôle d'équipement supérieur mais la diversité de son offre en équipements en particulier ceux dits de la gamme supérieure c'est-à-dire la gare, l'hypermarché, le centre d'hébergement des adultes handicapés ou encore les deux lycées.

Avec une offre variée mais une majorité d'équipements de gamme intermédiaire et de proximité, les communes de Bais, Montsûrs, Sainte-Suzanne-et-Chammes et Vaiges font figure de pôles intermédiaires.

Le reste du territoire est maillé par un ensemble de pôles de proximité. Toutefois, les communes situées à l'ouest du territoire sont dépourvues de pôles d'équipements tandis que les communes situées au nord proposent une offre en équipements de proximité diversifiée à l'image de Hambers ou encore Izé.





Source : PLUi des Coëvrons, 2020

L'offre d'accueil de la petite enfance et l'enfance est relativement diversifiée qui répond au besoin, mais manque de solution pour les parents travaillant en horaires atypiques et ayant des enfants de plus de 6 ans. Le territoire est également bien pourvu en structures d'enseignements, cependant la taille des écoles peut faire craindre des fermetures de classes. Le territoire présente une offre d'équipements sportifs diversifiée et répartie sur le territoire.

## 2.7. AMENAGEMENT DU TERRITOIRE : HABITAT, SERVICES ET MOBILITE

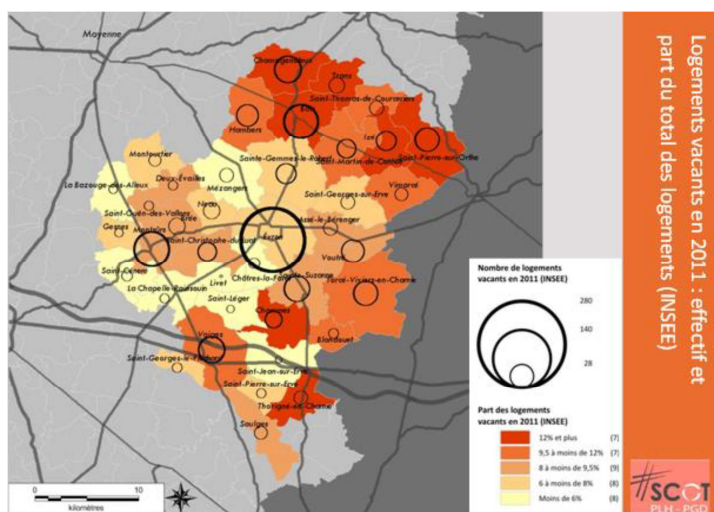
### 2.7.1. Un parc de logements ancien connaissant une hausse de la vacance

#### 2.7.1.1. Une faible diversité du parc de logements

La faible diversité de logements conduit à un habitat globalement sous-occupé, avec 11,1% de logements vacants, soit 2,9 points de plus que la moyenne nationale.


La vacance dite structurelle touche principalement les communes rurales du nord des Coëvrons tandis que les polarités ont des proportions de vacance structurelle moins élevées.

La taille des logements inoccupés et leurs surfaces sont assez variées, cependant on constate une surreprésentation des logements de petite taille : sur Evron, près de la moitié du parc vacant concerne les logements de 1 à 2 pièces (48% et 145 logements).





Source : PLU des Coëvrons, 2019


#### Chiffres clés :

 90,5% de logements individuels

 8,8% de logements collectifs

 75,7% des logements possèdent 4 pièces ou plus


 72,6% des ménages sont propriétaires


 25,7% des résidences ont été construites avant 1919

 842 logements locatifs sociaux


#### Légende

##### Un renouvellement du parc variable selon les secteurs


 Secteur présentant un taux de production de logements neufs élevé

 Secteur présentant plus de la moitié du parc de logement construit avant 1946




##### Un parc de résidences secondaires principalement localisé à l'Est et à l'Ouest

 Plus de 10% de résidences secondaires

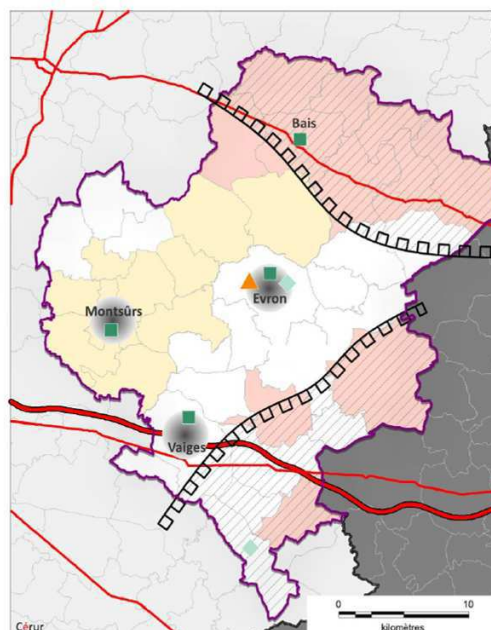
##### Une vacance du logement particulièrement marquée au nord et à l'est du territoire

 Plus de 10% de logements vacants

##### Des hébergements dédiés à des populations spécifiques

 EHPAD  
 Foyer logement / séjour temporaire  
 FJT

Des prix du marché plus élevés autour de certains pôles



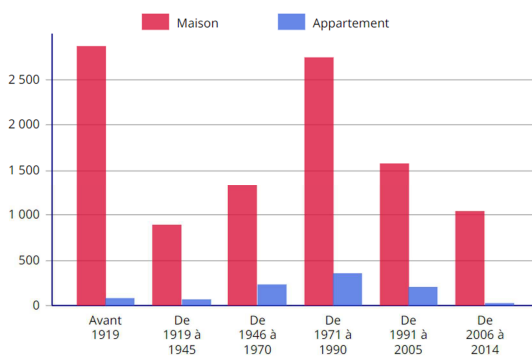
Source : PLU des Coëvrons, 2019

### 2.7.1.2. Un parc de logements ancien

Le parc de logement est plutôt ancien : 25,8% des résidences principales ont été construites avant 1919, ce qui est légèrement plus important qu'aux niveaux départemental et régional.

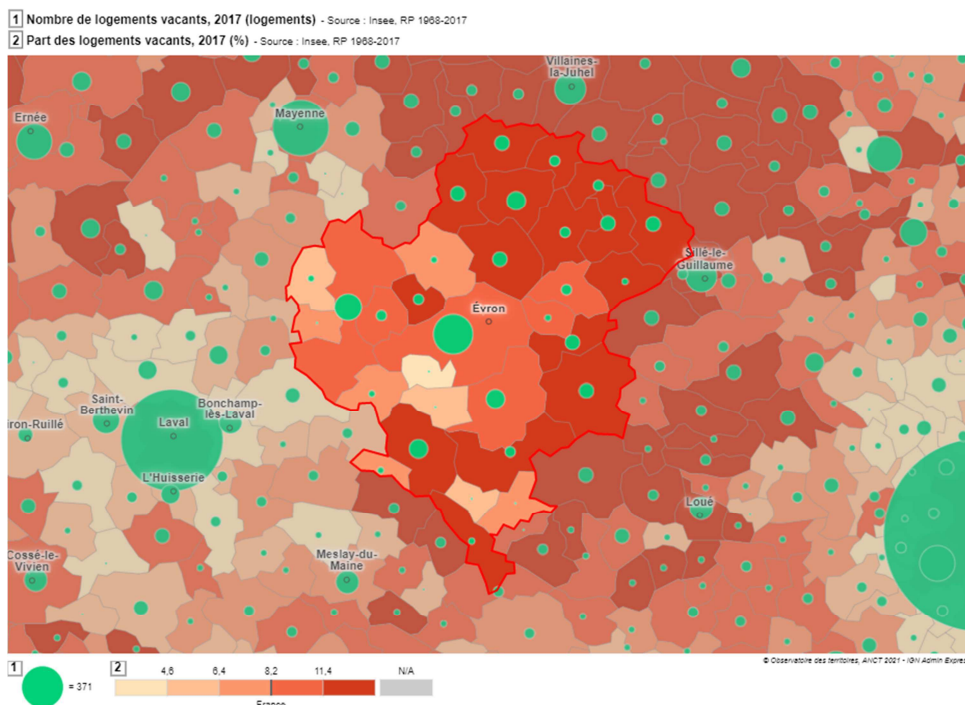
La rénovation énergétique est donc un enjeu important.

Source : INSEE, 2021



### 2.7.1.3. Un taux de vacance en hausse

Le parc de logement est également caractérisé par une hausse de la vacance, en particulier au nord-est où les logements sont plus anciens et moins bien connectés aux grands axes routiers. En 2017 le taux de vacance sur le territoire est de 11,1%, contre 8,3% en 2007.



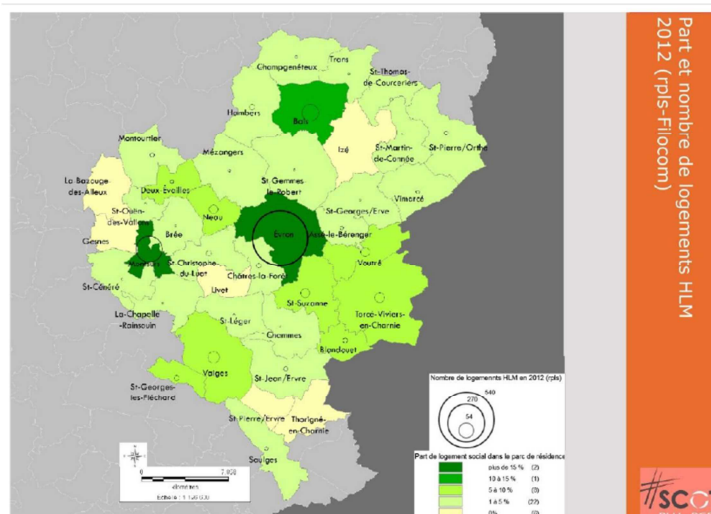
Source : Observatoire des territoires

### 2.7.1.4. Un secteur locatif peu représenté



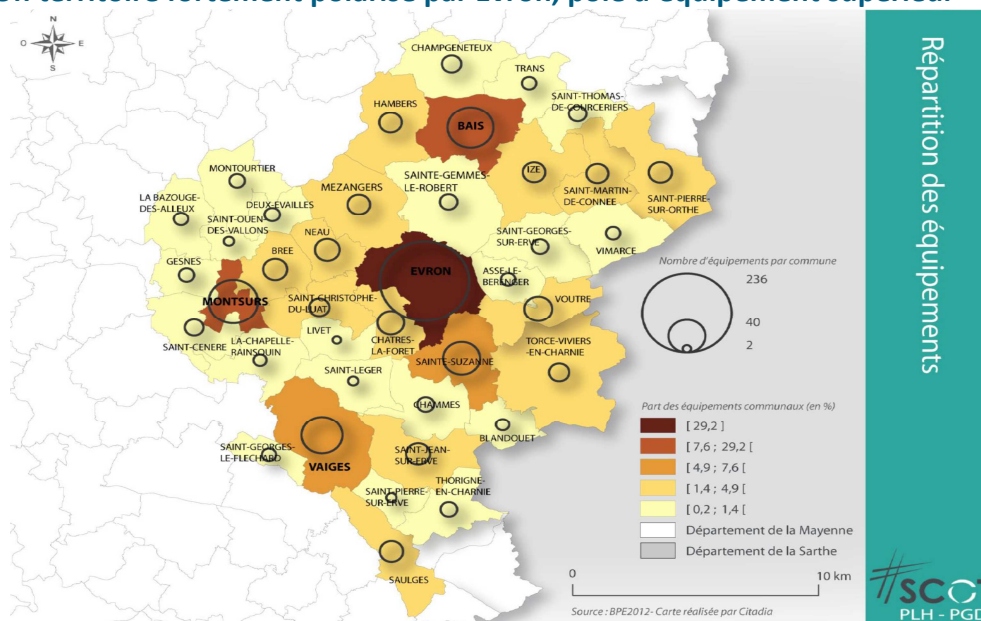
La communauté de communes des Coëvrons compte 842 logements locatifs sociaux en 2015, majoritairement localisés à Evron, Montsûrs et Bais (77%).

Source : SCoT des Coëvrons, 2019



Source : SCoT des Coëvrons, 2019

### 2.7.3. Un territoire fortement polarisé par Evron, pôle d'équipement supérieur



Source : SCoT des Coëvrons, 2019

### 2.7.4. Une mobilité conditionnée par la desserte routière

#### 2.7.4.1. L'automobile : le moyen de transport prédominant


L'automobile est le moyen de déplacement privilégié sur la communauté de communes des Coëvrons.


La Communauté de communes de Coëvrons est un véritable bassin d'emplois ; chaque jour on recense 9 880 actifs qui y travaillent.


Parmi ceux-ci, 77% travaillent et vivent au sein du territoire et 23% résident en dehors du territoire mais travaillent sur les Coëvrons. Ces derniers viennent en majorité de Laval et Mayenne, ainsi que des petites communes périphériques des Coëvrons.


En complément, 3 386 actifs sortent du territoire pour travailler, dont 42% se rendent à Laval Agglomération et 13% à Mayenne.


#### Chiffres clés :


 89,3% des ménages possèdent au moins 1 voiture

 44,2% en possèdent au moins 2

 76,7% des trajets domicile-travail se font en voiture

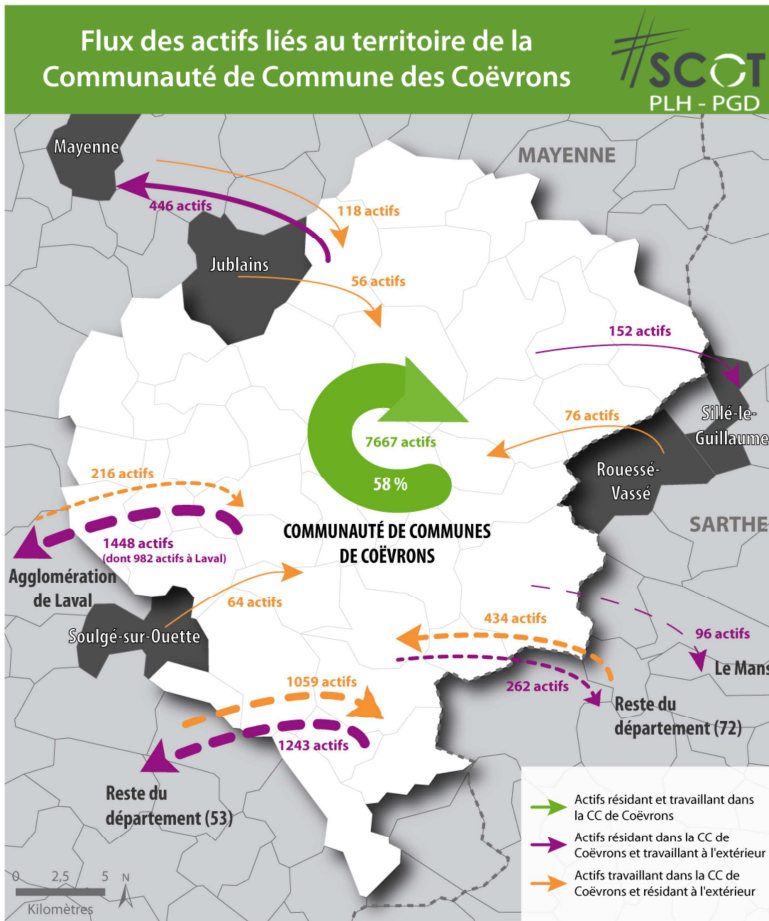
 0,25% de véhicules électriques, hydrogènes ou hybrides et 0 véhicules bas carbone dans la flotte de transports collectifs

 28 points de recharge électrique

 0,49 m d'aménagements cyclables par habitants

La Communauté de communes deviendra autorité organisatrice de la mobilité au 1<sup>er</sup> juillet 2021.

Le territoire est desservi par des



axes structurants organisés de manière radioconcentrique vers Evron :

- Les principales RD 7, 20 et 32 permettent un accès à la ville centre du territoire (Évron), depuis les villes voisines (Laval, Mayenne, Sillé-le-Guillaume)
- Un ensemble de voies secondaires et locales maillent le reste du territoire.

L'autoroute A81 avec un accès au sud par l'échangeur n°2 permet un accès facilité depuis les grands pôles extérieurs comme Laval, Rennes, Le Mans, ou Paris.

### 2.7.4.2. Une offre de transports en commun limitée

Le territoire des Coëvrons est pourvu de deux gares réseau TER Région Pays de Loire (Evron et Montsûrs), et de deux haltes ferroviaires à Neau et Voutré.

Le réseau de car Pégase se charge du transport scolaire et de voyageurs, à l'échelle du Conseil départemental de la Mayenne, avec 3 lignes interurbaines desservant les Coëvrons.

Une offre locale complémentaire comprend :

- Le réseau Petit Pégase de transport à la demande (TAD) ;
- Le mini-bus d'Evron, gratuit et à destination des personnes sans moyen de locomotion souhaitant se déplacer en ville.

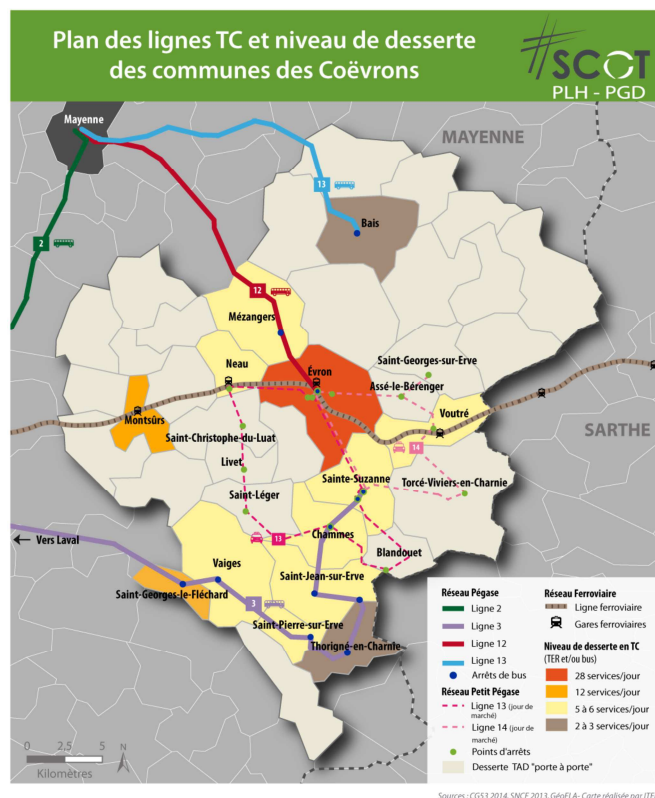
Toutes les communes sont desservies par une offre en transport en commun, mais seules 13 communes sur les 29 du territoire bénéficient d'un autre service que le transport à la demande.

Avec 27 services/jour la commune d'Evron est la mieux desservie du territoire. C'est la seule commune à bénéficier à la fois d'une desserte en TER et en car du réseau Pégase.

Montsûrs bénéficie également d'une desserte supérieure aux autres communes grâce à sa gare TER et ses 12 services/jour, cependant aucune ligne de bus ne passe en complément.

Les 3 lignes de bus du réseau Pégase desservent au maximum les communes 5 à 6 fois par jour, voire 2 à 3 fois pour Bais et Thorigé-en-Charnie.

Enfin, il n'y a pas de correspondances possibles entre lignes de bus ou avec les gares (mise à part à Evron). Le seul moyen pour se déplacer sur le territoire en transport en commun reste donc le TAD.



Source : SCOT des Coëvrons, 2019

### 2.7.4.3. Des modes de déplacement actifs peu développés

Les modes doux sont peu utilisés mis à part actuellement pour des achats de proximité (34%), des activités sportives (25%) et de loisirs (13%). Cependant, c'est essentiellement la marche qui est concernée par ces résultats.

Les modes doux ne représentent que 6% des déplacements pendulaires, la voiture est utilisée quant à elle par 79% des actifs. Toutefois, 34 % des actifs travaillent et résident dans la même commune, ils sont donc de potentiels utilisateurs des modes doux.

Les résultats de l'enquête montrent que 67% des personnes interrogées possèdent un vélo. Les personnes les plus équipées sont les étudiants et les actifs. Malgré ce taux d'équipement la pratique cyclable reste faible, ce qui s'explique par le peu d'équipements et de services à destination des cyclistes sur le territoire :

- Quelques pistes cyclables existent mais il n'y a pas de réel réseau cyclable à vocation utilitaire ;
- Les sites majeurs sont équipés en stationnement vélos sur le territoire, tels que les gares du territoire qui ont été équipées de « cyclo-blocs » par la Région, la gare d'Évron qui possède également d'autres arceaux libres, ainsi que les collèges et lycées, cependant, il est rare de trouver un stationnement vélo en dehors de ces équipements, mis à part dans le centre d'Évron où quelques arceaux sont installés depuis le réaménagement du centre-ville.

### 2.7.5. Une démarche climat engagée avec le PCAET

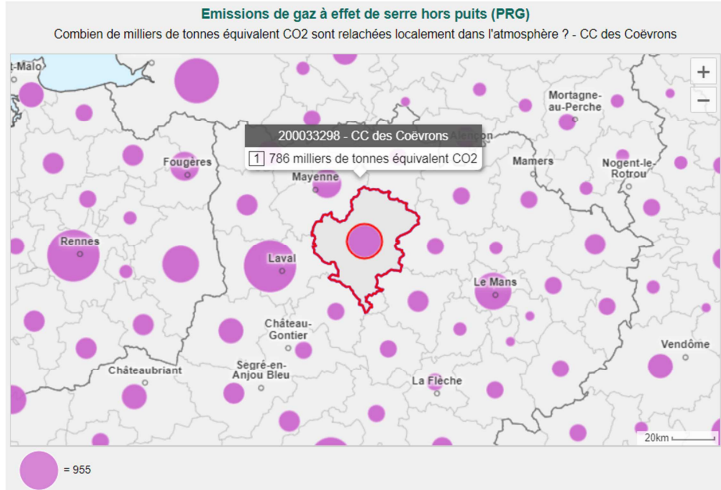
Le PCAET en cours d'élaboration permettra de mettre à jour et compléter cette section.

#### 2.7.5.1. Les émissions de GES sur le territoire<sup>1</sup>

<sup>1</sup> Données BASEMIS V6 - Années 2008 à 2018 - mars 2021

En 2018, les Coëvrons émettent en moyenne 649 KTeqCO<sub>2</sub>/an.

Les émissions de GES des Coëvrons sont relativement élevées par rapport à celles des collectivités voisines.



Source : observatoire des territoires

**Chiffres clés :**

émissions de GES par habitant : 23.7 teqCO<sub>2</sub>/hab

consommation énergétique par habitant : 40,5 MWh/hab

142 315 MWh d'électricité renouvelable et de biométhane produits par an

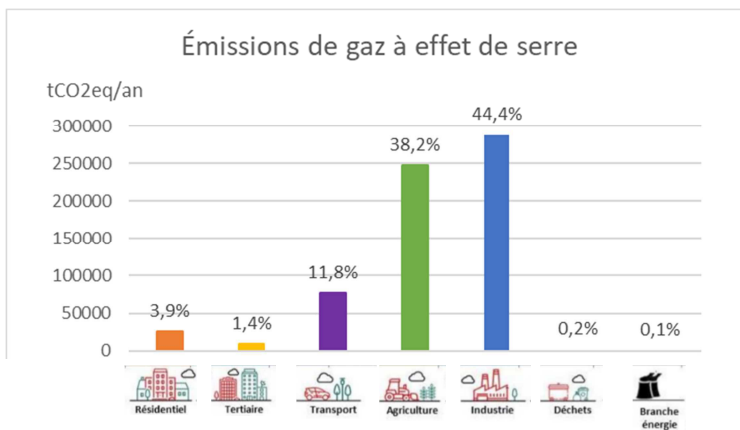
330 passoires thermiques dans le parc de logement global (13% du parc), 29 dans le parc collectif (7,9%)

0 copropriétés fragiles

2 439 résidences principales chauffées au fioul (20,9% du parc)

2 réseaux de chaleur

41 artisans et entreprises



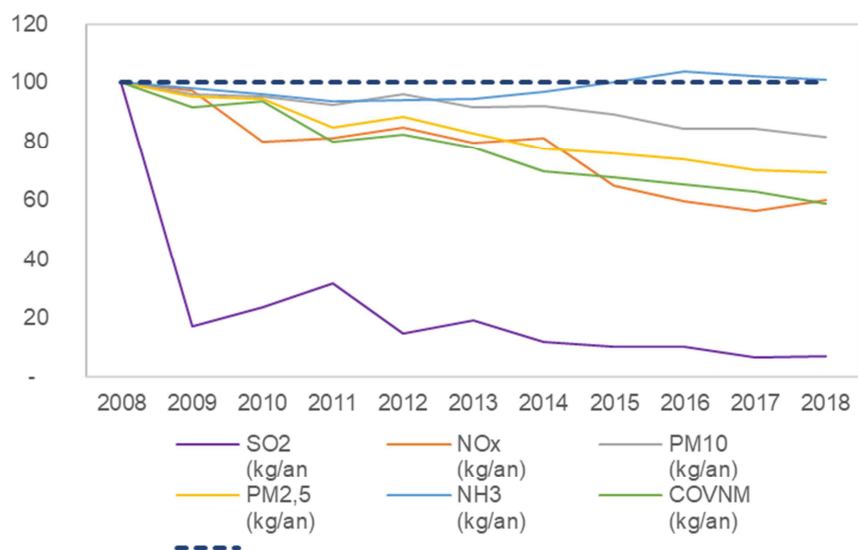
Source : BASEMIS v6 mars 2021, année 2018

Les secteurs d'activités qui produisent le plus d'émissions de GES dans les Coëvrons sont l'industrie (44,4%), l'agriculture (38,2%) suivis des transports (11,8%).



### 2.7.5.2. Les émissions de polluants atmosphériques sur le territoire

Evolution des émissions de polluants atmosphériques entre 2008 et 2018 (base 100 en 2008)

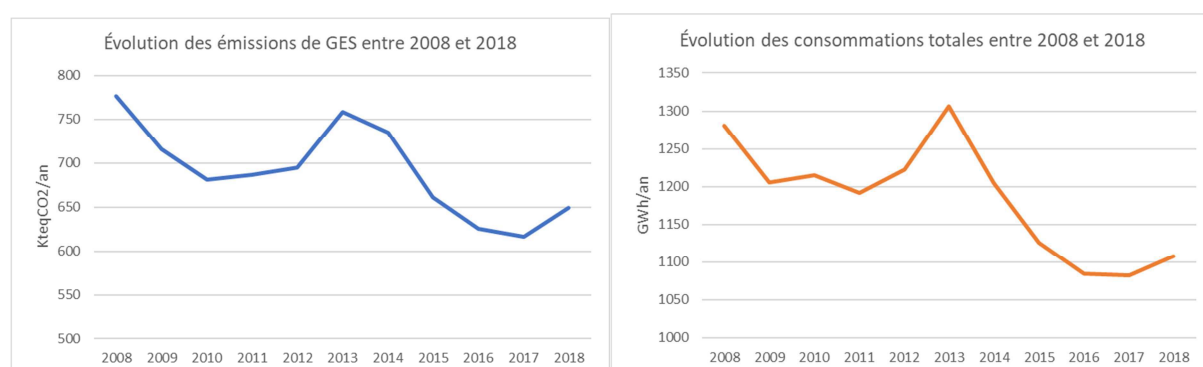


Emissions de polluants atmosphériques par secteur d'activités (Source : BASEMIS v6 mars 2021, année 2018) :

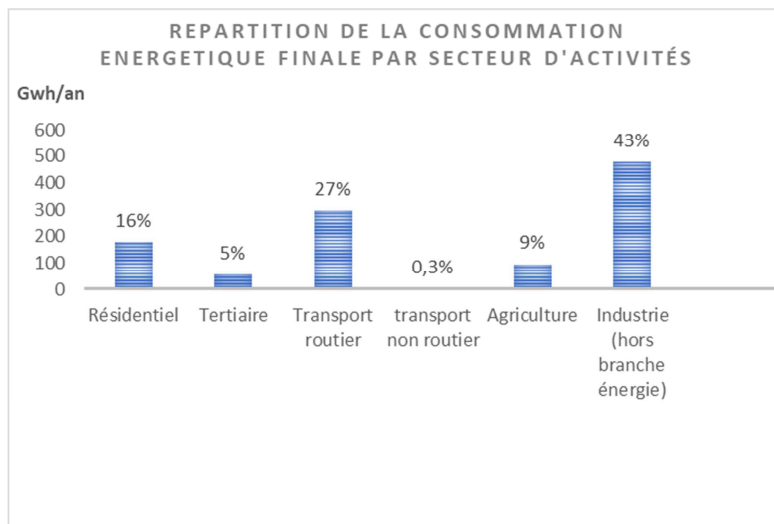
	SO2 (kg/an)	NOx (kg/an)	PM10 (kg/an)	PM2,5 (kg/an)	NH3 (kg/an)	COVNM (kg/an)
<b>TOTALCC de Coëvrons</b>	<b>26 568</b>	<b>607 247</b>	<b>340 172</b>	<b>122 673</b>	<b>1 485 374</b>	<b>225 805</b>
Agriculture	488	96 212	185 542	47 006	1 479 986	18 505
Branche énergie	465	7 617	1 714	1 432	1 348	3 414
Déchets	-	-	-	-	-	4,9E-03
Industrie hors branche énergie	14 920	212 478	92 916	20 281	779	87 468
Résidentiel	8 005	21 928	42 330	41 430	0,5	98 645
Tertiaire	2 182	7 683	291	237	127	1 981
Transport routier	507	256 508	15 235	11 384	3 132	15 425
Transports non routiers	2	4 820	2 144	902	1	367
Utilisation des Terres, leur Changement et la Forêt (UTCFF)	-	-	-	-	-	-
Emetteurs non inclus dans le total SECTEN **	-	241 802	14 642	7 907	345 660	1 378 601

### 2.7.5.3. Les consommations énergétiques sur le territoire

Evolution de la consommation énergétique :



1,108 Gwh d'énergie sont consommés par an, dont 43% de consommations industrielles, 27% liées au transport (Autoroute A81 incluse) et 16% au résidentiel. Ces 3 postes de consommation représentent 86% des consommations du territoire.



Source : BASEMIS v6 mars 2021, année 2018

Le secteur du bâtiment (résidentiel (16%) et tertiaire (5%)) représente 21% des consommations d'énergie.

Les consommations énergétiques ont diminué de 13,5% entre 2008 et 2018 ; principalement liée à une diminution des consommations des activités industrielles

En 2016, la dépense moyenne d'un ménage pour la consommation énergétique de son logement était estimée à 2 130€.

#### 2.7.5.4. La production d'énergies renouvelables

En 2008, la région Pays-de-la-Loire a produit 510 ktep d'énergies renouvelables, ce qui porte à 6% la part des énergies renouvelables dans la consommation énergétique finale de la région.

71% de cette production d'énergies renouvelables provient du bois énergie (360ktep). Sur le territoire, on estime que 3 229 foyers (soit 27,6%) se chauffaient à la biomasse en 2017.

#### Consommation énergétique en autoconsommation (individuelle et collective)

- La consommation résidentielle en 2019 : 74 916 MWh.
- Production tout confondue : 2019 46 790 MWh et consommation 230 963 MWh soit un ratio de 20.3% d'autoconsommation sur l'ensemble.

#### Répartition du parc immobilier (toute catégorie) par étiquette du DPE

Étiquette	A	B	C	D	E	F	G
Nombre	134	103	432	857	872	312	64
Pourcentage	5%	4%	16%	31%	31%	11%	2%

Source : Diagnostic PCAET Coëvrons, traitement de la base de données des DPE du 01/07/2020

Evron dispose d'un réseau de chaleur bois déchiquetés/gaz avec une production de 9.4 GWh/an et une consommation de 3 600 tonnes de bois.

La fromagerie BEL localisée à Evron a également pour projet d'établir un réseau de chaleur.

4 parcs éolien sont en fonctionnement dans le nord du territoire, pour une puissance de 30.10 MW et 12 mâts.

Un projet de parc éolien de 2 à 3 mâts supplémentaires est en cours d'élaboration.

La méthanisation se développe également, avec 2 unités en fonctionnement : l'une en portage agricole et l'autre en portage industriel.

1 unité en projet : portage agricole collective.

1 unité à l'arrêt : portage agricole.



Carte des parcs éoliens dans les Coëvrons

Les modes de chauffage des grands équipements collectifs du territoire (écoles, collèges, bâtiments publics...) sont divers :

- Réseau de chaleur
- Réseau gaz de ville
- Chaudière bois déchiquetés
- Chaudière granulés de bois
- Poêles à granulés
- Electricité : production PV
- Electricité : réseau classique.
- Fioul



Nombre de sites de production en 2019

392



Solaire

3



Eolien

0\*



Hydraulique

1



Bioénergies

0



Cogénération

0



Autres

\*DCP : données BT ≤ 36 kVA non incluses pour protéger des Données à Caractère Personnel

# CONTRAT RURAL DE RELANCE ET DE TRANSITION ÉCOLOGIQUE (CRRTE) DES COËVRONS

## Annexe 2. Maquette financière et synthèse des actions 2021

Axes	N°	Maître d'ouvrage	Localisation	Intitulé de l'action / de l'opération	Fiche action ?	Coût prévisionnel (HT)	Plan de financement	Calendrier	Partenaires	Indicateur	Commentaire / détail du projet / état d'avancement	
1. Accompagner les dynamiques socioéconomiques et anticiper la transformation des usages numériques	1.1	Communauté de communes des Coëvrans	EVRON	Economie circulaire	oui	En cours de chiffrage	En cours Co-financement ADEME + département pour le chargé de mission	Engagé partiellement en 2021 Délégation du conseil communautaire prévu le 12/07/2021 pour le recrutement et la convention avec la CCMA	ADEME Département	Indicateur d'avancement : Etudes : en cours/terminé Réalisation : en cours/terminé		
	1.2	Communauté de communes des Coëvrans	EVRON	GPECT	oui	Dépenses de personnel + dépenses liées à la mise en œuvre des actions		Engagé depuis février 2021		Indicateur d'avancement : Etudes : en cours/terminé Réalisation : en cours/terminé		
	1.3	Commune de Voutré	VOUTRE	Rénovation du fournil de la boulangerie	oui	Estimation : 100 000 €		Lancement étude de faisabilité Chiffrage en 2022 Réalisation en 2023	MOD à la CC des Coëvrans	Indicateur d'avancement : Etudes : en cours/terminé Réalisation : en cours/terminé		
	1.4	Communauté de communes des Coëvrans	EVRON	Mettre en place et animer une plateforme de partage de ressources	non							
	1.5	Communauté de communes des Coëvrans	EVRON	Développer une place de marché/boutiques en ligne	non							
	1.6	Communauté de communes des Coëvrans	EVRON	Définition d'un schéma de développement des ZA	non							
	1.7	Communauté de communes des Coëvrans	EVRON	Actions d'animations et de lutte contre la vacance commerciale	non							
2. Préserver les qualités paysagères et environnementales pour un cadre de vie attractif	2.1	Communauté de communes des Coëvrans	COEVRONS	Redevance incitative	oui	930 000 €	En attente de validation politique	Si validation politique en septembre : 2022 : Lancement des marchés d'investissement et début de mise en place du système de contrôle d'accès 2023 : Fin d'équipement et année blanche 2024 : Mise en place de la tarification	ADEME	Tonnage d'ordures ménagères collectées		
	2.2a	Régie des eaux des Coëvrans	COEVRONS	Déploiement du protocole LORA - Abonnés	oui	100 000 €	Recherche de financement : CD53	Juin 2021 : Début de la phase expérimentale Programme d'opération sur 5 ans	Conseil départemental	Consommation d'eau / an / habitant		
	2.2b	Régie des eaux des Coëvrans	COEVRONS	Déploiement du protocole LORA – Sectorisation	oui	15 000 €	Recherche de financement : CD53, AELB ?	Juin 2021 : Début de la phase expérimentale Programme d'opération sur 5 ans	Conseil départemental	Taux de fuite		
	2.3	Régie des eaux des Coëvrans	COEVRONS	Préservation des aires de captage : mise en place d'une unité de séchage du fourrage	oui	350 000 €	Recherche de financement : CD53, AELB ?	Réalisation en 2022	Conseil départemental ? AELB ?	Taux de nitrates et métolachlore du captage de Vaubourgueil		
	2.4	Commune de Montsûrs	MONTSÛRS	Démolition de bâti en centre-ville	oui	65 701 €		A compter du 3e trimestre 2022	CAUE	Indicateur d'avancement : Etudes : en cours/terminé Réalisation : en cours/terminé		
3. Attirer des clientèles urbaines en valorisant les patrimoines et		commune de GESNES	GESNES	Mise en accessibilité de l'église	non		DETR 2021 : 2 540,28€					
4. Conforter les pratiques culturelles et sportives sur l'ensemble des Coëvrans	4.1	Communauté de communes des Coëvrans	EVRON	Travaux de couverture et de rénovation énergétique du jardin aquatique	oui	2 700 000 €	16,62% CD53 Contrat de territoire - Département 5,38% CD 53 Plan de Relance 7,39% CD53 AAP équipements sportifs 30,7% Conseil régional 17,26% Etat 22,65% Autofinancement	Juil. 2021 : Dépôt du PC Nov. 2021 : Notifications aux entreprises 2022 : Travaux		Surface rénovée en m2		
	4.2	Communauté de communes des Coëvrans	EVRON	Installation d'une climatisation au cinéma d'Evron	non		DETR 2021 : 28 500€					
	4.3	Commune d'Evron	EVRON	Création d'une salle d'haltérophilie	oui	955 000 €	Demande de subvention envisagée : Agence nationale du sport	APD en cours de finalisation Validation de l'APD en conseil : 09/2021 Début des travaux : début 2022	Agence nationale du sport ?	Nombre de licenciés		
	4.4	Commune de Montsûrs	MONTSÛRS	Création d'un espace de loisirs	oui	114 728 €	20 704,20 € DETR 2021 (attribuée) 13 286 € Conseil régional (attribuée) 1000 € MSA (sollicitée) 79 737,80 € autofinancement	Délibération approuvant le projet : 7 décembre 2020 Travaux aux 3è et 4è trimestre 2021	Etat Région MSA ?	Fréquentation		
	4.5	Commune d'Evron	EVRON	création d'un terrain de foot synthétique	non		DETR 2021 : 30 000€					
	4.6	Commune d'Evron	EVRON	Amélioration de la qualité de l'offre et remise à niveau des aires de jeux	non		DETR 2021 : 30 000€					
5. Agir pour la cohésion sociale: allongement de la durée de vie, santé, animation de la vie locale et solidarité	5.1	Communauté de communes des Coëvrans	EVRON	Construction d'une maison des associations, avec réhabilitation énergétique d'un bâtiment	oui	2 024 530 €	17% CD53 32% Conseil régional - Contrat territoires - région 0% Conseil régional - Plan de relance (demande en cours) 5% Etat - DSIL Rénovation énergétique 7% CAF 38% autofinancement	Signature et notification du marché de maîtrise d'œuvre : 03/12/2019 Dépôt de demande de permis de construire : mars 2021 Travaux : sept. 2021 – sept. 2022	Département Région Etat CAF	Surface rénovée en m2 Nombre d'associations installées sur le site		
	5.2	Communauté de communes des Coëvrans	EVRON	Conseiller numérique	oui		Etat : 50 000€	Prise de poste : 01/09/2021	Etat ?	Nombre de personnes accompagnées dans leur usage du numérique		
	5.3	Communauté de communes des Coëvrans	EVRON	Maison France service	?	A définir	Etat ?	A définir	Etat ?			
	5.4	Communauté de communes des Coëvrans	EVRON	Création d'une maison pluridisciplinaire de santé	oui							

Axes	N°	Maître d'ouvrage	Localisation	Intitulé de l'action / de l'opération	Fiche action ?	Coût prévisionnel (HT)	Plan de financement	Calendrier	Partenaires	Indicateur	Commentaire / détail du projet / état d'avancement
6. Attirer des familles d'actifs et des jeunes (adaptation des services, habitat, loisirs, ...)		Communauté de communes des Coëvrons	EVRON	Stratégie et plan d'actions marketing territorial	non						
7. Aménager un territoire équitable et attractif (maillage et proximité)	7.1	SNCF Gare & Connexion	EVRON	Rénovation et mise en accessibilité de la Gare d'Evron	oui	4 600 000 €	50% Région 25% CC des Coëvrons 25% Etat	Validation de l'Avant-projet (APO) en sept. 2021 Signature de la convention de réalisation (REA) avant le 31 déc. 2021 Travaux : sept. 2022 – avril 2023	Région CC Coëvrons Etat	Indicateur d'avancement : Etudes : en cours/terminé Réalisation : en cours/terminé Satisfaction des usagers de la gare	
	7.2	Communauté de communes des Coëvrons	EVRON	PVD : recrutement d'un chef de projets	oui	A définir	75% ANCT 25% auto-financement	Signature de la convention d'adhésion : juillet 2021 Recrutement d'un chef de projets : 2nd semestre 2021	ANCT	Indicateur d'avancement du programme PVD	
	7.3	Commune d'Evron	EVRON	PVD Evron : requalification du quartier Gare d'Evron	oui	Etudes : 228 000 €	70 000 € du contrat de ruralité	Livraison des études mi-2022	Agence de l'eau ?	Indicateur d'avancement : Etudes : en cours/terminé Réalisation : en cours/terminé	
	7.4	Commune de Montsûrs	MONTSÛRS	PVD Montsûrs : requalification urbaine	oui	427 834 €	Fond régional de rance investissement communal : 54 166,80 € (sollicité) DSIL 2022 DETR 2022 FEDER Autofinancement	Délibération : 21 mai 2021 Acquisition et démarrage des études : 2nd semestre 2021 Travaux : 2022	Région Etat Europe	Surface rénovée en m2 Taux d'occupation	
	7.5	Communauté de communes des Coëvrons	COEVRONS	Révision du PLUi et élaboration d'un règlement local de publicité	oui	A définir	DGD ?	Lancement d'une consultation : juillet 2021 Notification du marché : octobre 2021		Indicateur d'avancement : PLUi : en cours/terminé	
	7.6	Communauté de communes des Coëvrons	COEVRONS	Stratégie bocage	oui	70 000 €	50% Région 50% autofinancement Autre financements possibles : Europe (LEADER)	Lancement d'une consultation début juillet Démarrage des études (inventaires) en octobre Finalisation : mars 2023.	Région AELB Europe (LEADER)	Indicateur d'avancement : Inventaire bocager : en cours/terminé Stratégie bocagère : en cours/terminée	
	7.7	Communauté de communes des Coëvrons	COEVRONS	Projet alimentaire de territoire	oui	98 618 €	70% subvention DRAAF-ADEME 30% autofinancement	Diagnostic et définition du plan d'actions en cours Recrutement d'un.e chargé.e de mission : oct-nov 2021 Livraison études mi-2022	ADEME, DRAAF, Région, Département, chambre d'agriculture, Régie des eaux, CIVAM Bio, CPIE, SYNERGIES, CERF France, réseau TACTS 53, communes	Indicateur d'avancement : PAT : en cours/terminé Suivi des réalisations du plan d'actions opérationnel	
	7.8	Communauté de communes des Coëvrons	COEVRONS	Territoire pilote « transmission des exploitations agricoles »	oui	en cours d'élaboration	en cours d'élaboration	finalisation du plan d'actions : oct. 2021 pour début de mise en œuvre en nov. 2021	Chambre d'agriculture, Région		
	7.9	Communauté de communes des Coëvrons	COEVRONS	Elaboration d'un schéma directeur intercommunal des modes actifs	oui	50 000 €	Co-financement sollicité : ADEME (Appel à projets AVELO 2 – Axe 1) : 30 000€ A solliciter : Conseil départemental : 10 000€ Autres pistes de financement, si nécessaire : Etat, Europe (LEADER / FEDER)	Délibération autorisant le projet : 15/06/2021 Candidature à l'appel à projets AVELO 2 : 16/06/2021 Elaboration du SDMA : 2022	ADEME Département Etat ? Europe (LEADER/FEDER) ?	Indicateur d'avancement : Schéma : en cours/terminé	
	7.10	Communauté de communes des Coëvrons	COEVRONS	Mise en place d'un service de location de vélos à assistance électrique	oui	Investissement : Mise en place : 52 250 € Déploiement : 33 500 € Fonctionnement (3 ans) : Assurance et entretien : 30 250 €	Co-financement sollicité : ADEME (Appel à projets AVELO 2 – Axe 2) : 50 250€ Recettes usagers : 28 080 €	Délibération autorisant le projet : 15/06/2021 Candidature à l'appel à projets AVELO 2 : 16/06/2021 Lancement du service : 2022	ADEME	Nombre d'usagers du service	
	7.11	Communauté de communes des Coëvrons	COEVRONS	Pilotage d'une politique mobilité, animation et sensibilisation dans les Coëvrons	oui	Fonctionnement (3 ans) : Frais de personnel : 117 000 € Communication, animation : 10 250 €	Co-financement sollicité : ADEME (Appel à projets AVELO 2 – Axe 3 - 4) : 69 150 € A solliciter : Conseil départemental	Délibération autorisant le projet : 15/06/2021 Candidature à l'appel à projets AVELO 2 : 16/06/2021 Recrutement 4ème trimestre 2021	ADEME, Département, Région, conseil de développement, communes, acteurs associatifs ...	Indicateur d'avancement : Mise en œuvre du programme « Pédalons Coëvrons » : en cours/terminé	Création d'un poste de chargé.e de mission « mobilité » d'une durée de 36 mois, avec une répartition du temps agent : 0,7 ETP sur la mobilité active et 0,3 ETP sur la mobilité globale.
	7.12	Communauté de communes des Coëvrons	COEVRONS	Etude pré-opérationnelle pour la mise en place d'une OPAH – OPAH-RU	non	à estimer		Lancement fin 2021	ANAH		
	7.13	Communauté de communes des Coëvrons	COEVRONS	Plateforme territoriale de rénovation énergétique Nord Mayenne-Coëvrons	oui	26 500 € de reste à charge pour la CC des Coëvrons pour 2022-2023.	Co-financement : SARE (CEE), Région	Délibérations par les 5 EPCI : en cours Mise en œuvre de la PTRE : 2022-2023	Mayenne Communauté, les Communautés de communes du Bocage Mayennais, de l'Ernée, du Mont des Avaloirs, le conseil régional, le conseil départemental	Nombre de personnes accompagnées Indicateur d'avancement : Création de la PTRE : en cours/terminé	
	7.14	Territoire d'Energie Mayenne		Etude de faisabilité d'une station Bio-GNV	oui	Frais d'études (Investissement) : 20 000€	50% TEM et 50% CC des Coëvrons Aide financière : à identifier	Lancement de l'étude : fin 2021	CC des Coëvrons TEM	Indicateur d'avancement : Etudes : en cours/terminé	

Axes	N°	Maître d'ouvrage	Localisation	Intitulé de l'action / de l'opération	Fiche action ?	Coût prévisionnel (HT)	Plan de financement	Calendrier	Partenaires	Indicateur	Commentaire / détail du projet / état d'avancement	
	7.15	Commune de Voutré	VOUTRE	Projet de rénovation de la mairie et de la salle des fêtes	oui	850 000 €	Financements envisagés : DETR, DSIL, fonds propres	Le projet est à l'état d'étude, RDV prévu avec l'architecte le 29 juin 2021 pour une étude de faisabilité 2021 fin des études 2022 rénovation énergétique de la mairie 2023 rénovation énergétique de la salle des fêtes	Etat	Surface rénovée en m2 Etudes : en cours/terminé Réalisation : en cours/terminé		
	7.16	Commune de Trans	TRANS	Réhabilitation de la Mairie et d'un logement communal et modification du chauffage de la mairie, l'école publique et du logement communal	oui	Travaux = 217 000€ Maîtrise d'œuvre = 25 750€ Divers = 17 250€ Total = 260 000€ H.T 312 000€ TTC	Etat au titre de la DSIL = 104 400€ Conseil Régional = 44 899€ Conseil Départemental = 4 268€ Total = 153 567€	Appel d'offres en cours Début travaux = 2ème semestre 2021 Fin travaux = 1er semestre 2022	Etat Région CD53	Surface rénovée en m2 Etudes : en cours/terminé Réalisation : en cours/terminé		
	7.17	Commune d'Evron	EVRON	Restauration d'un milieu naturel dégradé (zone humide)	oui	en cours d'élaboration	en cours d'élaboration	démarrage des études en fin du 2nd semestre 2021	en cours d'identification	restauration du milieu naturel et de ses fonctionnalités Aménagement pédagogique présentant les qualités et fonctionnalités du milieu Amélioration de la biodiversité Etudes : en cours/terminé Acquisitions : en cours / terminé Travaux : en cours/terminé		
	7.18	Commune d'Hambers	HAMBERS	Aménagement de la rue des Abbés Gaugain	non					Etat		
	7.19	Commune de Montsûrs	MONTSURS	Aménagement et sécurisation de la rue du Marchis	non					Etat		
	7.20	Commune de Ste Gemmes le Robert	STE GEMMES LE ROBERT	Aménagement et sécurisation de la rue des Dolmens	non					Etat		
8. Gouvernance public/privé & efficacité des ressources, mise en réseau et implication des acteurs dans le Projet de Territoire	8.1	Communauté de communes des Coëvrons	EVRON	Construction d'une maison commune	oui	10 000 000 €	Pistes : Etat (DETR, DSIL)	Concours architecte : lancement en juin 2021 Etude : 2022 Phase travaux : 2023 - 2024	Etat, CD53	Indicateurs d'avancement : Etudes : en cours/terminé Réalisation : en cours/terminé  Evolution du coût de fonctionnement de la commune nouvelle et de la 3C		
	8.2	Communauté de communes des Coëvrons	EVRON	1001 gares	oui	333 333 €	Financement attribué : SNCF (1001 gares) : 200 000 € (pour les travaux structurels et de mise aux normes) Financement envisagé : DETR 2022 : 66 667 €	Ecriture du programme en cours Début des travaux : début 2022	SNCF Gares & connexion	Indicateurs d'avancement : Etudes : en cours/terminé Réalisation : en cours/terminé		
	8.3	Commune de Montsûrs	MONTSÛRS	Acquisition d'équipements de réunion et de visioconférence	oui	7 500 €		Délibération approuvant le projet : 07/12/2020 Acquisition : 2nd sem 2021		Indicateurs d'avancement : Réalisation : en cours/terminé		
9. Communication externe/interne	9.1	Communauté de communes des Coëvrons	EVRON	Refonte du site internet d'Evron	oui	37 500 €	65% Etat - Plan de relance 35% autofinancement	Mise en service : début 2022	Etat	Indicateurs d'avancement : Réalisation : en cours/terminé		
10. Préserver la démocratie et la vie locales	10.1	Commune de Saint-Georges-le-Fléchard	SAINT-GEORGES-LE-FLECHARD	Réhabilitation et restructuration de la cantine / mairie	oui	302 681,34 €	Subventions obtenues : DSIL 2020 : 125 000,00€ DETR 2021 : 91 657,50€	Début des travaux : 15 octobre 2021 Fin des travaux Cantine : janvier 2022	Etat Région ?	Indicateurs d'avancement : Réalisation : en cours/terminé		
	10.2	Commune de Vimartin-sur-Orthe	VIMARTIN-SUR-ORTHE	Rénovation de la salle des fêtes	oui	274 000 €	Etat des demandes : Etat (DETR) : ok DSIL : ok Fond de concours 3C : ok	Délibération du maître d'ouvrage : délibération approuvant le projet 1er février 2021 Etudes : terminées //Travaux : Septembre 2021 – Septembre 2022	Etat	Indicateurs d'avancement : Etudes : en cours/terminé Réalisation : en cours/terminé		
	10.3	Commune de Bais	BAIS	Construction d'une gendarmerie	oui	1 852 200 €	3,1% DETR 16,2% DSIL 10,4% Subvention ministère de l'intérieur 2,7% Subvention départementale ? Emprunt ? Autofinancement ?	Etudes : en cours - Dépôt du permis de construire : 2021 - Démarrage des travaux : fin 2021- début 2022 Durée des travaux : 20 mois.	Etat CD53	Indicateurs d'avancement : Etudes : en cours/terminé Réalisation : en cours/terminé		
	10.4	Commune d'Evron	EVRON	Construction d'une gendarmerie	oui	3 200 000 €	Pistes de financements : DETR 2023 DSIL 2023 FIPD	Lancement de concours de Maîtrise d'œuvre mi avril 2021 Etude et consultation 2022 Phase de travaux 1er tri 2023	Etat ?	Indicateurs d'avancement : Etudes : en cours/terminé Réalisation : en cours/terminé		
	10.5	Commune d'IZE	IZE	Création d'une école	non					Etat		
	10.6	Commune de Livet	LIVET	Rénovation de la toiture du bâtiment recevant la mairie	non					Etat		
	10.7	Commune de St Thomas de Courceriers	ST THOMAS DE COURCERIER	Agrandissement de l'espace cinéraire et réfection du mur d'enceinte	non					Etat		

# CONTRAT RURAL DE RELANCE ET DE TRANSITION ÉCOLOGIQUE (CRRTE) DES COËVRONS

## Annexe 3. Fiches orientations stratégiques

### ORIENTATION STRATEGIQUE 1 : ACCOMPAGNER LES DYNAMIQUES SOCIO-ECONOMIQUES ET ANTICIPER LA TRANSFORMATION DES USAGES NUMERIQUES AVEC LE TRES HAUT DEBIT

Principaux objectifs :

- Construire une image économique du territoire avec les entreprises connues et moins connues
- Faire des entrepreneurs en place les « commerciaux » de la prospection extérieure des Coëvrans (nouvelles implantations)
- Accueillir de nouvelles entreprises
- Faire des Coëvrans un territoire rural numérique d'expérimentation
- Engager une stratégie globale de labellisation du territoire « Economie circulaire »
- Maintenir et diversifier l'offre commerciale pour répondre aux besoins des habitants
- Mettre en place une démarche de gestion prévisionnelle des emplois et des compétences territoriale (GPECT)

Indicateurs de suivi proposés :

Indicateur	Référence	Source
Nombre d'emplois sur le territoire	2017 : 9 574	<i>INSEE EMP T5 – Emploi et activité</i>
	2012 : 9 838	
	2007 : 10 058	
Taux d'activité	CCC : 75,5% Mayenne : 76%	<i>INSEE EMP T – Activité et emploi de la population</i>

Taux de création d'entreprises (INSEE 2020)	CCC : 12,1% Mayenne : 13,3% France : 16,3%	INSEE (REE-Sirene) ENC – Création d'entreprises : 100 * (enctot / enntot)
Nombre d'exploitations agricoles	2010 : 1029	INSEE POP T5 - Population de 15 ans ou plus selon la catégorie socioprofessionnelle

### Actions rattachées à cette orientation stratégique :

	Maître d'ouvrage	Intitulé de l'action / de l'opération	Montant de l'opération HT (en K€)	Calendrier prévisionnel
	VOUTRE	Rénovation de la boulangerie	50	2023
	MONTSURS	PVD - Acquisition, rénovation de locaux d'habitation et commerciaux en vue de la création de nouveaux espaces (coworking, cellules commerciales, ...)		2021-2026
	MONTSURS	Réaffectation d'immeubles vacants en créant des espaces économiques et de services		2022-2026
	EVRON	PVD - Actions pour la dynamique commerciale du centre-ville		2022-2026
	EVRON	PVD - Création d'une offre territoriale pour faciliter l'implantation de nouveaux commerces (marchés porteurs, manques économiques exploitables)		
	EVRON	PVD - Création de l'Office du commerce et de l'Artisanat d'Evron		
	CC COEVRONS	Création du parc d'activités Raoul Vadepied 2	1 300	2021-2023
	CC COEVRONS	Définir un schéma de développement des zones d'activités	10	2022
	CC COEVRONS	Acquisition foncière et création de ZA	1 200	2022-2023
	CC COEVRONS	Etude sur les potentielles mutations à opérer pour optimiser le foncier à aménager		
	CC COEVRONS	Création d'une pépinière d'entreprises		2023-2024



	CC COEVRONS	Développer une nouvelle offre immobilière plus adaptée à la demande. Réalisation et commercialisation de bâtiments économiques (pépinières, ateliers relais)		
	CC COEVRONS	Mise en place d'une plateforme de partage de ressources (prêt de main d'œuvre, matériel, mutualisation de formation)		2021-2024
	CC COEVRONS	Déploiement de la gestion prévisionnelle territoriale des emplois et des compétence		2021-2026
	CC COEVRONS	Développer une communication économique à destination de plusieurs cibles (entreprises, porteurs de projets, salariés)		
	CC COEVRONS	Dispositifs en faveur de l'apprentissage et des stages (ex : plateforme pour créer une bourse à l'apprentissage et aux stages)		
	CC COEVRONS	Démarche pour favoriser la création et la reprise d'entreprises (cartographie et réseau de partenaires ; bourse d'entreprises à reprendre)		
	CC COEVRONS	Accompagnement de type Boutique à l'Essai / Je teste mon commerce		2021-2026
	CC COEVRONS	Fédérer les communes autour d'une journée dédiée au commerce JNCP		2021-2026
	CC COEVRONS	Proposer une offre de formation dans la prise en main d'outils numériques et la numérisation de leur commerce. Accompagner la transition numérique		2021-2026
	CC COEVRONS	Soutenir la création d'un site web Shopping Evron / Coëvrons porté par les Unions Commerciales du territoire et subventionné par la 3C. / MVMS		2021-2023
	CC COEVRONS	Organiser une journée « Entreprendre aux Coëvrons » pour porteurs de projets commerçants, artisans, entrepreneurs.		
	CC COEVRONS	Actions de marketing territorial		
	CC COEVRONS	Elaboration et mise en œuvre d'une stratégie d'économie circulaire		2021-2026
	VIMARTIN SUR ORTHE	Acquisition et travaux d'un local - Halle de producteurs	150	2024

### Partenaires (liste non exhaustive) :

Etat, Conseil régional, Conseil départemental, chambres consulaires, mission locale, entreprises ...

## ORIENTATION STRATEGIQUE 2 : PRESERVER LES QUALITES PAYSAGERES ET ENVIRONNEMENTALES, COMME CADRE DE VIE NATUREL ET ATTRACTIF

Principaux objectifs :

- Rationalisation des structures, professionnalisation des compétences (études de gestion patrimoniale, passation et suivi des marchés de travaux, consolidation et intégration des actions en matière de protection de la ressource en eau, ...), organisation de la convergence des modes de gestion et des tarifs à l'échelle de la 3C
- Préserver la ressource en eau, notamment les aires de captages
- Réduire la production de déchets
- Améliorer le tri des déchets
- Adapter les infrastructures

### Indicateurs de suivi :

Indicateur	Référence	Source
Taux de valorisation matière et organique des DMA	40 %	<i>INSEE</i>
Kg de déchets ménagers et assimilés (DMA) par habitant collectés		<i>CCC : service valorisation des déchets</i>
Part des cours d'eau en bon état écologique	16,6 %	<i>Agence de l'eau Loire-Bretagne</i>

## Actions rattachées à cette orientation stratégique :

	Maître d'ouvrage	Intitulé de l'action / de l'opération	Montant de l'opération HT (en K€)	Calendrier prévisionnel
	BAIS	Aménagement du plan d'eau		
	BLANDOUET-ST JEAN	Revoir aménagement cimetières (arrêt des produits phytosanitaires)		
	EVRON	Mise en place de conteneurs semi-enterrés	300	2021-2022
	VAIGES	Aménagements d'éco-pâturage au Parc des Rochettes	8	2022
	VAIGES	Construction d'une halle de rencontre au plan d'eau communal	12	2021
	MONTSURS	Création d'une zone humide		2021-2022
	MONTSURS	Aménagement des espaces de la vallée de la Jouanne		2021-2026
	REGIE DES EAUX	Sectorisation : Déploiement du protocole LORA	15	2021-2026
	REGIE DES EAUX	Abonnés : Déploiement du protocole LORA	100	2021-2026
	REGIE DES EAUX	<i>Mise en place d'unité de séchage du fourrage sur les aires d'alimentation de captages</i>	350	à définir (2022)
	REGIE DES EAUX	<i>Développer des partenariats public/privé</i>	200	à définir (2022)
	CC COEVRONS	Equipements pour la mise en place de la tarification incitative	800	2022-2023

## Partenaires (liste non exhaustive) :

Conseil départemental, ADEME, Agence de l'eau, Agriculteurs, Associations

## ORIENTATION STRATEGIQUE 3 : VALORISER LES PATRIMOINES ET LES ACTIVITES TOURISTIQUES, COMME FACTEUR DE PROMOTION ET D'ATTRACTIVITE DES CLIENTELES URBAINES

Principaux objectifs :

- Renforcer l'attractivité des sites de visite dans le respect de leur environnement
- Développer l'usage du numérique dans les animations, la médiation et la commercialisation
- Poursuivre le maillage du territoire (itinérance, offre d'hébergement et d'activités)
- Améliorer la biodiversité des sites naturels

### Indicateurs de suivi :

Indicateur	Référence	Source
Nombre de nuitées touristiques		<i>Interne CC</i>
Nombre d'entrées dans les équipements patrimoniaux du territoire	2019 : 40 000 visiteurs – Musée de Préhistoire de Saulges	interne CC + Commune de Ste Suzanne et CD 53

## Actions rattachées à cette orientation stratégique :

	Maître d'ouvrage	Intitulé de l'action / de l'opération	Montant de l'opération HT (en K€)	Calendrier prévisionnel
	BAIS	Réaménagement du camping		2023
	BAIS	Création d'une borne camping-car		2022
	MONTSURS	Mise en valeur de la vallée de la Jouanne (arboretum, parc animalier, marché, camping et accessibilité douce vers la gare...)		2021-2026
	CC COEVRONS	Balisage sentiers et actions de sensibilisation à la randonnée		2021-2026
	CC COEVRONS	Balisage véloroute		2022-2024
	CC COEVRONS	Balisage vélo-touristique		
	CC COEVRONS	ACCES NUMERIQUE A L'INFORMATION TOURISTIQUE (ex : bornes de renseignements)		2022-2026
	VIMARTIN SUR ORTHE	Aménager une aire de camping-cars	100	2025
	EVRON	Travaux sur la Basilique		2021-2026
	EVRON	CREATION D'UN CENTRE DE DECOUVERTE DE L'ABBAYE EVRON	3 800	2024-2026
	EVRON	RESTAURATION DE LA FLECHE DE LA BASILIQUE		A définir
	EVRON	ACCESSIBILITE TOUR ROMANE		2023-2024
	EVRON	DEVELOPPEMENT D'OUTILS DE MEDIATION		2021-2026
	EVRON	PLAN DE SAUVEGARDE DES COLLECTIONS	20	2021-2026
	EVRON	AMENAGEMENT circuits des fours à chaux St Christophe		2023-2024

	EVRON	Festival des Arts sacrés		2022-2025
DETR 2021*	GESNES	Mise en accessibilité de l'église		2021
	ST GEORGES LE FLECHARD	Rénovation de l'église		2021-2026
	MONTSURS	Acquisition et démolition de friches artisanales et commerciales en vu de mettre en valeur les remparts du château, et le ruisseau "le Veinard"		2021-2026
		Restauration de la tour Renaissance		2021-2026
	VAIGES	Rénovation du Mausolée Jacques ROBERT		2021-2022
	VAIGES	Divers aménagements Jardin public + cimetière	224	2021
	BLANDOUET - ST JEAN	Création d'un préau au plan d'eau de St Jean et allongement préau plan d'eau de Blandouet		2023
	CC COEVRONS	PLAN DE GESTION DU GUE DE SELLE	160	2021-2024
	CC COEVRONS	PLAN D'EAU DE BAIS	150	2023
	CC COEVRONS	GROTTE DE SAULGES - Dispositif réalité mixte, visites	50	2022
	CC COEVRONS	MUSÉE DE PRÉHISTOIRE - Création d'un parking temporaire grottes de Saulges	10	2021
	CC COEVRONS	MUSÉE DE PRÉHISTOIRE - Création de nouveaux supports de médiation	7 000€ / an	2021-2026
	CC COEVRONS	MUSÉE DE PRÉHISTOIRE - Création d'un espace d'interprétation chauves-souris	7	2022
	CC COEVRONS	MUSÉE DE PRÉHISTOIRE Renouvellement muséographie permanente	20	2022-2024
	CC COEVRONS	MUSÉE DE PRÉHISTOIRE Création d'une exposition temporaire	25	2024
	CC COEVRONS	EXPOSITION Coëvrons d'hier et d'aujourd'hui	20	2022
	VIMARTIN SUR ORTHE	Travaux sur les clochers, notamment La Chapelle du chêne	80	2021-2022

\*Action DETR DSIL contractualisée en 2021 réintégrée au CRRTE

**Partenaires (liste non exhaustive) :**

DRAC, Conseil départemental, Région, Pays d'Art et d'histoire, Mayenne Tourisme, ...

## ORIENTATION STRATEGIQUE 4 : CONFORTER LES PRATIQUES CULTURELLES ET SPORTIVES SUR L'ENSEMBLE DES COEVRONS

Principaux objectifs :

- Maintenir à niveau les équipements, développer une offre complémentaire
- Développer l'offre en période de vacances scolaires
- Soutenir les clubs/associations de pratiques en compétition et de loisirs
- Rendre accessible au plus grand nombre les pratiques et manifestations liées à l'art et la culture
- Consolider les services « Petite Enfance et Jeunesse » permettant le choix du mode de garde pour les familles
- Veiller à la cohérence éducative sur la base du Projet Educatif Local (à actualiser) en accompagnant les Projets Educatifs des communes

Indicateurs de suivi :

Indicateur	Référence	Source
Nombre d'équipements sportifs	50	<i>Interne</i>
Nombre d'événements culturels / an		<i>Interne</i>

Actions rattachées à cette orientation stratégique :

	Maître d'ouvrage	Intitulé de l'action / de l'opération	Montant de l'opération HT (en K€)	Calendrier prévisionnel
	BAIS	Acquisition et rénovation d'une maison pour création d'un espace expo/conférence	200	2021-2022
	MONTSURS	PVD : Accompagner les associations culturelles dans leur développement (les sections du Majestic : Majestic Gallery, théâtre, cinéma)		2021-2026
	VAIGES	Travaux de sécurisation Salle culturelle La Passerelle	50	2021



	CC COEVRONS	Etude pour la réhabilitation du pôle culturel et programme de travaux (non chiffré)		2022
	VIMARTIN SUR ORTHE	Réhabilitation de la salle de cinéma	300	2023
DETR 2021*	EVRON	Création d'un terrain de foot synthétique	875	2021
DETR 2021*	EVRON	Réhabilitation des aires de jeux de la commune nouvelle d'EVRON	100	2021
	EVRON	Construction d'une salle d'haltérophilie	1 112	2021-2022
	EVRON	Réhabilitation du hall des sports	3 000	2025-2026
	EVRON	Déconstruction du gymnase	230	2023
	VAIGES	Création d'un Club House à la Salle polyvalente	20	2022
	VAIGES	Création d'un skate parc		
	VAIGES	Création d'un parcours de santé		
	VOUTRE	Rénovation énergétique du gymnase (couverture et isolation)	125	2024
	MONTSURS	Accompagner les associations sportives dans leur développement (USCPM, Familles rurales ...)		2021-2026
DETR 2021*	MONTSURS	Création d'un nouvel espace de loisirs (skate-park, city-stade, tennis)		2021-2022
DETR 2021*	CC COEVRONS	Climatisation du cinéma d'Evron		2021
	CC COEVRONS	1643-JARDIN AQUATIQUE : Rénovation énergétique et couverture du bassin extérieur	3 015 (dt 2 300 de travaux)	2021-2022
	CC COEVRONS	Etude de faisabilité pour l'aménagement du site du Gué de selle et programme de travaux éventuels		2021
	CC COEVRONS	Réhabilitation de l'ALSH d'EVRON (en lien avec la décision de réorganisation des écoles) – non chiffrée		2024-2025

\*Action DETR DSIL contractualisée en 2021 réintégrée au CRRTE

**Partenaires (liste non exhaustive) :**

Conseil régional, conseil départemental, CAF, associations, Fédérations sportives

## ORIENTATION STRATEGIQUE 5 : AGIR POUR LA COHESION SOCIALE ET LA SANTE

Principaux objectifs :

- Favoriser le maintien à domicile (« Silver économie »)
- Faciliter l'accès au soin
- Contrat Local de Santé (CLS)
- Construire un pôle gérontologie
- Expérimenter la télémédecine
- Accompagner les professionnels de santé dans leur volonté de regroupement (maison de santé pluridisciplinaire (MSP))
- Structurer l'action sociale en réseaux avec l'ensemble des partenaires
- Permettre l'accès à une offre de service petite enfance en phase avec les besoins des familles

### Indicateurs de suivi :

Indicateur	Référence	Source
Nombre et type d'installation de professionnels		Service santé / RAM
Nombre de médecins généralistes / 100 000 habitants	CCC : XX France : 118	Conseil de l'Ordre des Médecins de la Mayenne
Nombre de téléconsultations		CH Evron
Nombre et type de places d'hébergement pour personnes âgées		Conseil Départemental
Nombre de projets « santé » inter-structures		CLS

### Actions rattachées à cette orientation stratégique :

	Maître d'ouvrage	Intitulé de l'action / de l'opération	Montant de l'opération HT (en K€)	Calendrier prévisionnel
	BAIS	Extension du groupe scolaire pour création ALSH	210	2022
	EVRON	Création d'une offre de logements séniors / adaptation des logements		
	EVRON	Diversification de l'offre d'hébergement (temporaire, hors les murs...), évolution résidence autonomie C.H. Evron		
	VAIGES	Création d'un cabinet paramédical	91	2021-2022
	MONTSURS	Réaliser de cellules adaptées à la pratique des activités de bien-être (réflexiologue, chiropracteur, ostéopathe...)		2021-2026
	MONTSURS	Regénérer de l'habitat multi-générationnel et social		2021-2026
	CC COEVRONS	Construction d'une maison de santé pluridisciplinaire		2022
DSIL* 2021	CC COEVRONS	Création d'une maison des associations	2 600	2021-2022
	CC COEVRONS	Création d'un pôle RAM - petite enfance	820	2023-2025
	CC COEVRONS	Aire d'accueil gens du voyage et sédentarisation	215	2024-2025
	CC COEVRONS	Mise en place d'un conseiller numérique / Accompagnement numérique Espace France service		2021-2022
	CC COEVRONS / EVRON	Développement de la télémédecine		
	CC COEVRONS	Recyclerie - Travaux de rénovation d'un bâtiment		
	VIMARTIN SUR ORTHE	Construction d'un accueil petite enfance	300	2021

\*Action DETR DSIL contractualisée en 2021 réintégrée au CRRTE

#### Actions contractualisées dans la CTG réintégréées au CRTE :

- Petite enfance > Permettre à l'ensemble des familles du territoire d'accéder à une offre de service petite enfance en phase avec leurs besoins : Pôle Petite Enfance
- Animation de la vie sociale > Créer les conditions favorables pour sortir de l'isolement et permettre aux habitants d'être acteur et citoyen : Maison des Associations – pôle social
- Favoriser les passerelles entre les sphères économique et sociale pour développer les initiatives qui favorisent le lien entre les besoins économiques et ceux du social : ETIC53 – aménagement d'une recyclerie
- Mener une veille locale en matière d'accès aux droits, à laquelle les Maisons de services au public, futures Maisons France Services, seraient partie prenante afin de :
  - mieux identifier sur le territoire les freins à l'accès aux droits (fracture numérique, mobilité difficile ...)
  - Inscrire la MSAP comme vecteur de connaissance des préoccupations des familles.
- Logement > Innover sur les nouvelles formes d'habitat et répondre aux nouveaux enjeux intergénérationnels, et collectifs : habitat séniors Evron

#### **Partenaires (liste non exhaustive) :**

ARS, Région, Département, Centre hospitalier d'Evron, CAF.

## ORIENTATION STRATEGIQUE 6 : RENDRE LE TERRITOIRE ATTRACTIF POUR LES FAMILLES D'ACTIFS ET LES JEUNES

Principaux objectifs :

- Affirmer les identités territoriales des Coëvrans
- Faire rayonner les Coëvrans à l'échelle d'un bassin de vie élargi
- Mettre au cœur du projet la notion d'équilibre territorial
- Mieux connaître les attentes/demandes potentielles et organiser une offre en adéquation

***Orientation transversale par nature mise en œuvre par des actions au sein des autres orientations***

### Indicateurs de suivi :

Indicateur	Référence	Source
Taux de jeunes actifs	CCC : X% Mayenne : 36,6%	INSEE POP T0 – Population par grandes tranches d'âge : 15-29 ans + 30-44 ans

### Actions rattachées à cette orientation stratégique :

	Maître d'ouvrage	Intitulé de l'action / de l'opération	Montant de l'opération HT (en K€)	Calendrier prévisionnel
	VAIGES ( Moa déléguée à Mayenne habitat)	Construction d'une micro-crèche	550	2021-2022

Partenaires :

## ORIENTATION STRATEGIQUE 7 : AMENAGER UN TERRITOIRE EQUITABLE ET ATTRACTIF

Principaux objectifs :

- Appuyer le développement sur une organisation multipolaire du territoire
- Placer les centres bourgs au cœur des enjeux territoriaux, sociaux et économique
- Veiller à la gestion économe de l'espace et à la fonctionnalité des aménagements
- Faire valoir le cadre de vie rural des Coëvrons basé sur une armature naturelle et paysagère de qualité
- Assurer un habitat attractif en centre-bourg et viser un développement réaliste
- Améliorer l'accessibilité au territoire et aux principaux pôles d'emplois
- Favoriser l'intermodalité et consolider la gare d'Evron comme principal point d'échange
- Améliorer la sécurité routière en centre-bourgs et maintenir en bon état les voiries majeures de dessertes
- Tendre vers une mobilité durable
- Faire de la transition énergétique un axe de développement d'activités
- Réduire la dépendance énergétique des Coëvrons
- Etre un territoire sobre en carbone et résilient face aux enjeux du changement climatique
- Accompagner le développement d'une agriculture durable et cohérente avec les ressources et les richesses du territoire

### Indicateurs de suivi :

Indicateur	Référence	Source
Consommation d'espaces naturels, agricoles, forestiers	SCOT	
Taux de logements vacants	CCC : 11,1% Mayenne : 9,1% France : 8,4%	INSEE : LOG T2 – Catégories et types de logements : % de logements vacants
Part de la voiture individuelle dans les déplacements domicile-travail	CCC : 81,9% Mayenne : 81,9% France : 70,5%	INSEE RP - 100 * (c_actocc15p_voiture / c_actocc15p)
Emissions de gaz à effet de serre par habitant	CCC : 23,8 teqCO2/hab Mayenne : 16 teqCO2/hab Région : 7,6 teqCO2/hab	BASEMIS v6-2021 (données 2018)

Consommation d'énergie finale sur le territoire	CCC : 1 108 GWh	BASEMIS v6-2021 (données 2018)
Production d'énergie renouvelable	CCC : 133 GWh d'énergie primaire	BASEMIS v6-2021 (données 2018)
Linéaire bocager préservé		PLUi
Evolution du nombre d'agriculteurs		INSEE

### Actions rattachées à cette orientation stratégique :

	Maître d'ouvrage	Intitulé de l'action / de l'opération	Montant de l'opération HT (en K€)	Calendrier prévisionnel
	K-AMENAGEMENT DU TERRITOIRE - REVITALISATION DES CENTRES BOURGS (AMENAGEMENTS URBAINS ET STRATEGIE FONCIERE)			
	EVRON	Revitalisation du centre ville	70	2021
	EVRON	Zone verte 2	En cours	2021-2023
	EVRON	ZAC Aménagement du quartier GARE - Etudes	1 500	2021 / 2023
		- acquisitions et travaux d'aménagement	2 400	2022-2026
	EVRON	Réaménagement du parvis près de la gare		2024-2025
	EVRON	Actions - développement territorial et cadre de vie		2022-2026
	EVRON	Continuités centre-ville		2023-2026
	EVRON	Aménagement du parc de la Perrière		2022-2025
	GESNES	voie douce du lotissement le Clou Gagné au terrain de loisirs		2022 / 2024
	VAIGES	Requalification du Centre Bourg		2022-2023



	MONTSURS	Mise en œuvre d'actions dans le cadre de "petites villes de demain"		2021-2026
	CC COEVRONS /ch. Agriculture ?	Expérimentation d'un dispositif "Transmission des exploitations agricoles"		2021-2022
	CC COEVRONS	Elaboration d'un plan Bocager	70	2022
	CC COEVRONS	REVISION du SCOT	50	2022
	CC COEVRONS	Marketing territorial		2022-2026
	CC COEVRONS	Dématérialisation ADS	20	2021
	CC COEVRONS	REVISION du PLUI	150	2021-2022
	CC COEVRONS	ORT / PVD - recrutement d'un.e chef.fe de projets (pour l'élaboration et la mise en œuvre de PVD/ORT)		2021-2026
	CC COEVRONS	ORT / PVD : mise en œuvre		2022-2026
	CC COEVRONS	Projet alimentaire de territoire (PAT) : poste de chargé.e de mission		2021
	CC COEVRONS	Projet alimentaire de territoire (PAT) : mise en œuvre		2021-2026
	VIMARTIN SUR ORTHE	Accessibilité des commerces	75	2021

	BAIS	Aménagement entrée d'agglomération	160	2022
	BAIS	Réaménagement parking Av. Auguste Janvier	30	2021
	BAIS	Aménagement global rue de Normandie		
DETR 2021*	HAMBERS	Aménagement de la rue des Abbés Gaugain		2021
	IZE	Aménagement trottoir route de Saint martin		2023
	IZE	Ralentissement devant l'école et route de bais		2023

	ST GEORGES LE FLECHARD	Rénovations maisons insalubres et création de toilettes publiques		2021-2022
	MONTSURS	Acquisition et démolition de bâtiments avec réaménagement de la rue de pont		2021-2026
		Redynamisation de la place Crotigné (VRD et façades)		2021-2026
DETR 2021*	MONTSURS	Aménagement et sécurisation de la rue du Marchis		2021
	STE GEMMES LE ROBERT	Aménagement d'entrée de bourg : travaux de sécurité routière		2022-2023
DETR 2021*	STE GEMMES LE ROBERT	Aménagement et sécurisation – rue des Dolmens		2021
	TORCE VIVIERS EN CHARNIE	Aménagement du centre-bourg		2024-2025
	VIMARTIN SUR ORTHE	Aménagement de la place de St Pierre	50	2023

\*Action DETR DSIL contractualisée en 2021 réintégrée au CRRTE

	Maître d'ouvrage	Intitulé de l'action / de l'opération	Montant de l'opération HT (en K€)	Calendrier prévisionnel
LA-HABITAT				
	BAIS	Réhabilitation et vente de l'ancienne gendarmerie		2023
	BLANDOUET - ST JEAN	Aménager l'ancienne école en logement		2024
	VAIGES	Aménagements "dent creuse" : VRD, espaces publics, nouvelle rue (pour desserte de 6 logements locatifs -projet Mayenne Habitat + 1 micro-crèche -projet communal)	223	2022
	ST GEORGES LE FLECHARD	Redynamisation du centre bourg, sécurisation du bourg, schéma de circulation apaisé		2021-2022
	MONTSURS	Acquisition et démolition de bâtiments vacants en vue de régénérer de l'habitat multigénérationnel et social		2021-2026
	CC COEVRONS	PLH : Mise en œuvre		2021-2023

	CC COEVRONS	Etude préalable / étude pré-opérationnelle OPAH - OPAH-RU		2021
	CC COEVRONS	Mise en oeuvre OPAH - OPAH-RU		2022-2026
	CC COEVRONS	Mise en place d'une Plateforme territoriale de rénovation énergétique		2021-2023
	CC COEVRONS	Elaboration du PLH 2024-2030		2023-2024
	VIMARTIN SUR ORTHE	Réhabilitation des anciennes écoles de St Pierre et St Martin	100	2024
<b>LB-TRANSITION ENERGETIQUE</b>				
	BAIS	ISOLATION ET RENOVATION ENERGETIQUE SALLE POLYVALENTE		2023-2024
	BAIS	ISOLATION ET RENOVATION ENERGETIQUE CENTRE RAOUL COUZIN		2023-2024
	GESNES	Isolation et changement mode de chauffage, logt 6 rue de la forge		2024
	IZE	rénovation de la salle de fêtes chauffage + isolation		2022-2023
	IZE	rénovation système chauffage bâtiments publics		
	MONTSURS	Rénovation énergétique sur les bâtiments publics		2022-2023
	MONTSURS	Changement du système de chauffage et de climatisation salle polyvalente		2022
	ST THOMAS DE COURCERIEIS	Modifier le chauffage fioul de l'ensemble salle des fêtes-mairie		
	ST THOMAS DE COURCERIEIS	Modifier le chauffage électrique de trois logements locatifs		
	TRANS	Changement de chauffage école, mairie et logement communaux		2021
	TRANS	Réfection isolation et chauffage dans logements communaux		2022
	VAIGES	Changement de la chaudière au restaurant scolaire (gaz naturel)	19	2021
	VAIGES	Option panneaux photovoltaïques pour construction d'une micro-crèche	10	2022
	VOUTRE	Rénovation énergétique de la salle des fêtes	600	2022
	REGIE DES EAUX	<i>Mise en place de Panneaux solaires sur le site de Vaubourgueil à Vimartin sur Orthe</i>	150	2022
	REGIE DES EAUX	<i>Mise en place de Panneaux solaires sur le site de CEPUR à Châtres la Forêt</i>	150	2023

	REGIE DES EAUX	Mise en place de Panneaux solaires sur le site de la Chevrolière à St Georges sur Erve	150	2023
	REGIE DES EAUX	Mise en place de Panneaux solaires sur le site de l'Ecrille à Vaiges	100	2025
	REGIE DES EAUX	Mise en place de Panneaux solaires sur le site de la Houlberdière à Torcé Viviers en Charnie	100	2025
	REGIE DES EAUX	Mise en place de Panneaux solaires sur le site de la Hamardière à St Georges sur Erve	100	2025
	TEM / SEM	Etude d'opportunité sur le Bio-GNV	20	2021
	CC COEVRONS	Mise en œuvre des actions du PCAET		2022-2026
	TORCE VIVIERS	Rénovation toiture église et éclairage dans les bâtiments communaux : Eglise – école -mairie		
	VIMARTIN SUR ORTHE	Changement de mode de chauffage - salle des fêtes de St Martin	50	2022

#### L-MOBILITE

	BAIS	Création liaison douce du lotissement la Loire vers groupe scolaire		2024-2025
	GESNES	Accessibilité salle communale		2022
	VAIGES	Aménagement d'une voie douce	22	2021
	MONTSURS	Création de voies douces (piétons, vélos...) en vue de mailler les équipements et services structurant de la commune		2022-2026
	CC COEVRONS	Pilotage d'une politique "mobilité active" : recrutement d'un.e chargé.e de mission mobilité et actions d'animation/sensibilisation		2021
	CC COEVRONS	Elaboration d'un schéma directeur intercommunal des modes actifs	40	2022
	CC COEVRONS /communes	Mise en œuvre du schéma des modes actifs (création voies douces, signalétique, stationnements ...)		2023-2026
	CC COEVRONS	Expérimenter la mise en place d'un service de location de vélos à assistance électrique		2022-2023
	CC COEVRONS	Expérimentation d'un service d'autopartage		2022-2023
	CC COEVRONS	Travaux de mise en accessibilité de la gare d'Evron	3 000	2022-2023
	VIMARTIN SUR ORTHE	Liaison douce "Vimarcé-St Pierre" et "St Martin - St Pierre"	150	2022

	Conseil départemental	Suppression PN et contournement Nord de Montsûrs	2021-2027
--	-----------------------	--	-----------

**Partenaires :**

Etat, Région, Département, EPFL, CAUE, ADIL, TEM, Entreprises, Mayenne Habitat, Laval Mayenne Aménagement, GrDF, FDCUMA, ADEME, ANAH, ANCT, Banque des territoires, chambres consulaires...

## ORIENTATION STRATEGIQUE 8 : MODERNISER L'ACTION PUBLIQUE

Principaux objectifs :

- Créer les conditions de l'administration de demain
- Développer la gouvernance publique privée
- Adopter une gestion efficiente des ressources
- Développer les coopérations territoriales internes
- Développer l'approche « Design » des politiques publiques

### Indicateurs de suivi :

Indicateur	Référence	Source

### Actions rattachées à cette orientation stratégique :

	Maître d'ouvrage	Intitulé de l'action / de l'opération	Montant de l'opération HT (en K€)	Calendrier prévisionnel
	TRANS	Réhabilitation de la mairie		2021
	VAIGES	Travaux mairie : remise en service de l'étage et création d'une salle d'archives		2023-2023
	MONTSURS	Développement de la MSAP / France Service		2022-2023
	CC COEVRONS	Construction d'une maison commune	10 000	2022-2025
	BANDOUET- ST JEAN s/ERVE	Installation mairie annexe de BLANDOUET		2022
	CC COEVRONS	Plan numérique : déploiement de la gestion électronique des documents et du courrier, administration numérique, télétravail, dématérialisation des assemblées...		2021-2026

	CC COEVRONS	Evaluation des politiques publiques locales		2021-2027
	CC COEVRONS	Tiers-lieu / projet 1001 gares	240	2021-2022
	CC COEVRONS	Développement d'une administration agile		2021-2026
	CC COEVRONS	Smart city		2022-2026
	CC COEVRONS	Réhabilitation unité technique Sud	650	2021-2022
	CC COEVRONS	Réhabilitation unité technique Nord	1600	2022
	EVRONS	Aménagement de l'unité technique	450	2022
	EVRONS	Poursuite du déploiement de la vidéoprotection	40	2021
	MONTSURS	Développement des outils numériques et informatiques au sein des services administratifs de la commune		2021

### Partenaires :

Etat, Conseil régional, conseil départemental

## ORIENTATION STRATEGIQUE 9 : COMMUNIQUER

Principaux objectifs :

- Faire rayonner le territoire
- Créer du lien, de la proximité
- Renforcer la communication digitale
- Valoriser le territoire

*Orientation transversale par nature mise en œuvre par des actions au sein des autres orientations*

### Indicateurs de suivi :

Indicateur	Référence	Source

### Actions rattachées à cette orientation stratégique :

	Maître d'ouvrage	Intitulé de l'action / de l'opération	Montant de l'opération HT (en K€)	Calendrier prévisionnel
France relance 2021*	EVRON	Refonte du site internet	40	2021
	VAIGES	Installation d'un panneau d'informations dynamique		2022
	MONTSURS	Développement d'un nouveau site internet et site internet dédié au marché bio et local		2021-2022

\*Action financée par le Plan France relance en 2021 réintégrée au CRRTE

### Partenaires :

Etat



## ORIENTATION STRATEGIQUE 10 : PRESERVER LA DEMOCRATIE ET LA VIE LOCALE

Principaux objectifs :

- Tisser une relation forte avec les habitants
- Conforter les services publics de proximité
- Améliorer le fonctionnement des instances démocratiques en les rendant plus attractives, vivantes et efficaces
- Améliorer l'accueil, la prise en charge et l'information des usagers
- Offrir les solutions locales qui répondent aux besoins en matière d'éducation
- Investir dans l'avenir

### Indicateurs de suivi :

Indicateur	Référence	Source

### Actions rattachées à cette orientation stratégique :

	Maître d'ouvrage	Intitulé de l'action / de l'opération	Montant de l'opération HT (en K€)	Calendrier prévisionnel
	EVRON	Transfert des écoles	1 000	2022-2023
	EVRON	Cuisine centrale	1 500	2023-2024
	EVRON	Création d'un local de rangement - salle des fêtes de CHATRES	143	2022
DETR 2021*	IZE	Réaménagement de l'école, création d'une cantine, salle de sieste et bureau d'enseignants	500	2021-2022

DETR 2021*	LIVET	Rénovation de la toiture du bâtiment recevant la mairie		2021
	TRANS	Rénover la classe et le bloc sanitaire		2022
	VIMARTIN SUR ORTHE	Construction d'une école aux normes sur un site	1 000	2023
	VIMARTIN SUR ORTHE	Rénovation de la salle des fêtes	317	2021-2022
DETR 2021*	ST GEORGES LE FLECHARD	Réhabilitation et restructuration de la cantine/ mairie		2021
	MONTSURS	Impliquer les parents d'élèves dans la réflexion du fonctionnement des services périscolaires et extra-scolaires		2021-2026
	MONTSURS	Mettre en œuvre la participation citoyenne dans les projets structurant de la commune		2021-2026
	BAIS	Construction d'une nouvelle gendarmerie	2 000	2022
	EVRON : Moa déléguée à MAYENNE HABITAT	Construction d'une nouvelle caserne de gendarmerie	2 900	
DETR 2021*	ST THOMAS DE COURCERIEIS	Agrandissement de l'espace cinéraire et réfection du mur d'enceinte		2021

\*Action financée par la DETR/DSIL en 2021 réintégrée au CRRTE

### Partenaires :

Etat, Région, département, Mayenne Habitat



## Fiche action : Gestion prévisionnelle territoriale des emplois et des compétences (GPECT)

### C2RTE des Coëvrons

Orientation stratégique n°	1 - Accompagner les dynamiques socio-économiques et anticiper la transformation des usages numériques
Action n°	1.2
Maître d'ouvrage	CC des Coëvrons
Localisation du projet	Coëvrons
Description de l'action	La Communauté de communes s'engage dans une démarche de GPECT visant à mettre en adéquation les emplois et les compétences présents sur le territoire avec les besoins actuels et futurs des entreprises <ul style="list-style-type: none"><li>- Recrutement d'un chargé de mission GPECT (réalisé)</li><li>- Elaboration d'un plan d'actions partenariales (en cours)</li><li>- Mise en œuvre des actions (à venir en 2022)</li></ul>
Partenaires	
Coût prévisionnel	Dépenses de personnel + dépenses liées à la mise en œuvre des actions
Plan de financement	
Calendrier	Engagé depuis février 2021
Indicateurs d'évaluation proposés	<b>Indicateur d'objectif : à définir</b>  Indicateurs d'avancement : Etudes : en cours/terminé Réalisation : en cours/terminé



## Fiche action : Economie circulaire

### C2RTE des Coëvrans

Orientation stratégique n°	1 - Accompagner les dynamiques socio-économiques et anticiper la transformation des usages numériques
Action n°	1.1
Maître d'ouvrage	CC des Coëvrans
Localisation du projet	Coëvrans
Description de l'action	La Communauté de communes s'engage dans une démarche d'économie circulaire, au travers des actions suivantes : <ul style="list-style-type: none"><li>- Préfiguration d'une stratégie globale (en cours par Artelia)</li><li>- Réflexion sur la mise en place d'une plateforme de partage de ressource (en cours pour mise en place en 2022)</li><li>- Recrutement à mi-temps d'un chargé de mission (mutualisation CCMA)</li></ul>
Partenaires	ADEME / Département
Coût prévisionnel	<i>En cours de chiffrage</i>
Plan de financement	en cours Co-financement ADEME + Département pour le chargé de mission
Calendrier	Engagé partiellement en 2021 Délibération du conseil communautaire le 12/07/2021 pour le recrutement et la convention avec la CCMA
Indicateurs d'évaluation proposés	<b>Indicateur d'objectif : à définir</b>  Indicateurs d'avancement : Etudes : en cours/terminé Réalisation : en cours/terminé



## Fiche action : Tarification incitative

### C2RTE des Coëvrons

Orientation stratégique n°	2 - Préserver les qualités environnementales comme cadre de vie naturel et attractif																					
Action n°	2.1																					
Maître d'ouvrage	CC des Coëvrons																					
Localisation du projet	Coëvrons																					
Description de l'action	Mise en place d'une tarification incitative sur l'ensemble du territoire avec contrôles d'accès sur les conteneurs d'ordures ménagères (300) et déchèteries (4). La facturation sera effectuée au prorata du nombre d'ouverture de conteneurs.																					
Partenaires	Le projet est en cours de validation politique.  Financements envisagés : ADEME.																					
Coût prévisionnel	<table border="1"> <tr> <td>Tambours d'accès</td> <td>352 000 €</td> </tr> <tr> <td>Contrôle d'accès des bornes d'apport volontaires</td> <td>352 000 €</td> </tr> <tr> <td>Badges</td> <td>40 000 €</td> </tr> <tr> <td>Contrôles d'accès en dct :</td> <td></td> </tr> <tr> <td>-Barrières</td> <td>18 000</td> </tr> <tr> <td>-Lecteurs de cartes</td> <td>18 000</td> </tr> <tr> <td>-Logiciel</td> <td>30 000</td> </tr> <tr> <td>-Réorganisation de la circulation</td> <td>90 000</td> </tr> <tr> <td>Accompagnement BE</td> <td>30 000 €</td> </tr> <tr> <td><b>Total</b></td> <td><b>930 000 €</b></td> </tr> </table>		Tambours d'accès	352 000 €	Contrôle d'accès des bornes d'apport volontaires	352 000 €	Badges	40 000 €	Contrôles d'accès en dct :		-Barrières	18 000	-Lecteurs de cartes	18 000	-Logiciel	30 000	-Réorganisation de la circulation	90 000	Accompagnement BE	30 000 €	<b>Total</b>	<b>930 000 €</b>
Tambours d'accès	352 000 €																					
Contrôle d'accès des bornes d'apport volontaires	352 000 €																					
Badges	40 000 €																					
Contrôles d'accès en dct :																						
-Barrières	18 000																					
-Lecteurs de cartes	18 000																					
-Logiciel	30 000																					
-Réorganisation de la circulation	90 000																					
Accompagnement BE	30 000 €																					
<b>Total</b>	<b>930 000 €</b>																					
Plan de financement	Le plan de financement sera détaillé après validation politique																					
Calendrier	Si validation politique en septembre : <ul style="list-style-type: none"> <li>- 2022 Lancement des marchés d'investissement et début de mise en place du système de contrôle d'accès</li> <li>- 2023 Fin d'équipement et année blanche</li> <li>- 2024 Mise en place de la tarification</li> </ul>																					
Indicateurs d'évaluation proposés	Indicateur d'objectif : Tonnage d'ordures ménagères collectées  Indicateurs d'avancement :																					

	Etudes : Etude de faisabilité terminée Réalisation : en cours/terminée



## Fiche action : Amélioration de l'espace d'interprétation muséographique dédié aux chauves-souris Musée de Préhistoire, Vallée des Grottes de Saulges

### C2RTE des Coëvrons

Orientation stratégique n°	3 Attirer des clientèles urbaines en valorisant les patrimoines et activités touristiques
Action n°	18
Maître d'ouvrage	Nom de l'organisation : Communauté de Communes des Coëvrons
Localisation du projet	Musée de Préhistoire, vallée des grottes de Saulges
Description de l'action	<p>Le site de la Vallée des grottes de Saulges fait partie des sites naturels majeurs des Coëvrons. Il abrite notamment une riche biodiversité et un nombre important de chiroptères (17 espèces présentes sur les 20 recensées en France)</p> <p>Dès l'origine du projet de muséographie du musée de Préhistoire de la Vallée des Grottes de Saulges ouvert en mars 2017, un espace était dédié à la connaissance et la préservation de ce patrimoine naturel.</p> <p>Toutefois, des difficultés d'ordre contractuel et la déficience de certains fournisseurs n'ont pas permis de donner à cet espace l'envergure prévue. Aujourd'hui cet espace se limite à la présentation d'un diaporama et à un pan de mur représentant une grotte avec mention de quelques espèces.</p> <p>Le projet faisant l'objet de la présente fiche consiste donc à re-créer un espace conforme à l'ambition de départ.</p> <p>Il est pour ce faire prévu l'utilisation d'écrans implantés sur le plan de la grotte et présentant les différentes espèces qui la fréquente en tenant compte de leurs habitudes d'hibernation.</p> <p>Sur chacun d'entre eux, les caractéristiques seront détaillées</p> <p>Des maquettes réalistes viendront compléter le dispositif</p> <p>Le support mural imprimé, peu lisible et incompréhensible pour le public sera entièrement refait</p>
Partenaires	Ce projet est porté par la Communauté de Communes des Coëvrons. A cette date, il est inscrit dans le projet annuel de performance du Musée de Préhistoire ainsi qu'au budget 2022. Une fois voté, il entrera dans sa

	<p>phase de mise en production</p> <p>La conception et la réalisation des contenus se fera en partenariat avec les instances scientifiques aptes à vérifier la rigueur des propos développés et en particulier l'association Mayenne Nature Environnement via l'un de ses membres siégeant au comité scientifique du musée.</p>
Coût prévisionnel	<p>Investissement 13 200€ HT</p> <p>Matériel informatique (écrans tactiles, micro PC, périphériques ) : 2400€:</p> <p>Mobilier de scénographie, adhésifs muraux : 2600 €</p> <p>Facs simulés (maquettes réalistes) 8200€</p>
Plan de financement	
Calendrier	<p>Automne 2021 – printemps 2022 : Rédaction et réalisation des contenus</p> <p>Printemps 2022 Achat des supports et implantation des contenus dans les espaces</p> <p>Mise en service été 2022</p>
Indicateurs d'évaluation proposés	<p><b>Indicateur d'objectif</b> : réalisation des aménagements O/N</p>





## Fiche action : Dispositif réalité mixte, Musée de Préhistoire, Vallée des Grottes de Saulges

### C2RTE des Coëvrons

Orientation stratégique n°	3 Attirer des clientèles urbaines en valorisant les patrimoines et activités touristiques
Action n°	16
Maître d'ouvrage	Nom de l'organisation : Communauté de Communes des Coëvrons
Localisation du projet	Musée de Préhistoire, vallée des grottes de Saulges
Description de l'action	<p>Depuis l'ouverture du musée de préhistoire en 2017, le site a pour spécificité d'utiliser massivement les nouvelles technologies numériques pour valoriser de façon interactive et rendre sensibles et compréhensibles les concepts complexes liés à la préhistoire.</p> <p>Par ailleurs, le musée étant situé en site classé, le bâti est soumis à de fortes contraintes ne permettant pas que nouveaux espaces soient ajoutés (Espaces restreints, sans possibilité réglementaire d'ajouts de surface). Les techniques de réalité virtuelle et de réalité mixtes permettent de s'affranchir de ces contraintes spatiales en créant de nouveaux espaces virtuels ne nécessitant pas de mètres carrés supplémentaires.</p> <p>Enfin, la recherche en préhistoire évoluant continuellement l'utilisation de telles technologies permet de rester scientifiquement juste car ne nécessitant pas de modifier l'exposition permanente de façon lourde et coûteuse.</p> <p>Le projet objet de la présente fiche action consiste en la création d'une surcouche numérique se superposant à l'exposition permanente physique pour y apporter des compléments. Pour ce faire seront utilisées des lunettes de réalité mixte de type HoloLens® qui permettent d'insérer dans l'univers réel des éléments recréés artificiellement.</p> <p>Ainsi il sera par exemple possible pour le visiteur approchant d'une vitrine présentant par exemple des ossements fossilisés de faire apparaître à côté de lui une reproduction de l'animal en question à échelle réelle.</p> <p>Pour ce faire la Communauté de Communes des Coëvrons a fait le choix de former un des agents du musée à la création et l'implantation de contenus numériques dans ces dispositifs. Ce faisant elle évite le recours systématique à des prestataires extérieurs</p>

	<p>spécialisés et se montre autonome dans la mise en place de tels projets. Il en résulte une économie très importante lui permettant un développement qu'elle ne pourrait atteindre autrement.</p> <p>Ainsi pour la mise en place de la surcouche numérique du musée, seuls sont incompressibles les coûts d'achat du matériel et les licences logicielles.</p> <p>En outre le travail de création des contenus se faisant en interne au musée et avec l'accompagnement des scientifiques et archéologues qui lui sont associés, ce type de fonctionnement est donc garant de la rigueur des contenus qui sont proposés au public.</p> <p>A terme, ce dispositif ambitionne d'être proposé à toute personne visitant le musée puis sera étendu dans les grottes pour certaines visites spéciales permettant ainsi de reconstituer virtuellement des scènes impossibles à visualiser aujourd'hui par un autre moyen.</p> <p>Ce projet se déroule sur 3 ans avec une montée en charge progressive.</p> <p>2021 : formation de l'agent en charge des développements numériques, achat d'un premier casque et lancement création des contenus.</p> <p>2022 : Achat des casques publics et implantation des contenus</p> <p>2023 : Achat de casques complémentaires et extension de la solution.</p> <p>Le coût prévisionnel de cette opération s'élève donc pour l'année 2022 à 40k€ HT consistant en l'achat des casques, des solutions logicielles et du matériel de recharge/désinfection.</p> <p>35k€ d'achat de casques supplémentaires sont prévus en 2023.</p>
Partenaires	<p>Ce projet est porté par la Communauté de Communes des Coëvrons.</p> <p>A cette date, il est inscrit dans le projet annuel de performance du Musée de Préhistoire ainsi qu'au budget prévisionnel 2022.</p> <p>Une fois voté, il entrera dans sa phase de mise en production</p>
Coût prévisionnel	<p>Coût total hors taxe de l'opération : 78 976€ HT</p> <p>Fonctionnement : 4 406€ HT</p> <p>Formation : 2 750€</p> <p>Licence logicielle 552€ *3 ans = 1 656€</p> <p>Investissement 74 570.5€ HT</p> <p>21 casques Hololens2 à 3 360.5€</p> <p>Armoire de recharge désinfection : 4 000€</p>

Plan de financement	<p>Décrire ici les financements mobilisés ou à mobiliser et les éventuels phasages pluriannuels.</p> <p>Préciser le dispositif financier qui sera mobilisé (crédit de droit commun, dotation, contrat avec une collectivité, plan de relance, fonds européens, appel à projet,...). Pour les apports non financiers (temps de travail, locaux,..., les valoriser). Les coûts doivent être <b>en hors taxe</b>.</p>
Calendrier	<p>2021 Formation de l'agent aux techniques de réalité mixte et conceptualisation des contenus, tests</p> <p>2022 : Production des contenus et commercialisation des visites réalité mixte du musée</p> <p>2023 : Extension du dispositif à d'autres espaces (grottes p. exemple)</p>
Indicateurs d'évaluation proposés	<p><b>Indicateur d'objectif</b> : 10 casques Hololens 2® fonctionnels proposés au public pour une visite en réalité mixte du musée en juillet 2022. 10 casques 10 casques Hololens 2® fonctionnels proposés au public pour une visite en réalité mixte d'une grotte en juillet 2023</p> <p><b>Indicateurs d'avancement</b> :</p> <p>Formation été 2021 : Effectuée</p> <p>Conceptualisation des contenus novembre 2021 : En cours</p> <p>Production et test des contenus mars 2022 : A réaliser</p> <p>Production et commercialisation phase 1 juillet 2022 a réaliser</p> <p>Phase 2 ( 2022-2023) à réaliser.</p>



## Fiche action : Création d'un espace de loisirs

### C2RTE des Coëvrons

Orientation stratégique n°	4 : conforter les pratiques culturelles et sportives sur l'ensemble des Coëvrons																														
Action n°	4.3																														
Maître d'ouvrage	MONTSURS																														
Localisation du projet	Complexe sportif – rue de St Cénére – commune déléguée de MONTSURS																														
Description de l'action	<p>Il s'agit de développer de nouvelles structures de loisirs, de valoriser les structures déjà existantes tout en y associant une espace de rencontres. Ce projet nécessite l'acquisition d'un terrain de 5 980 m<sup>2</sup> situé sur la commune déléguée de MONSTURS dans une zone existante de loisirs appartenant à la Communauté de communes, comprenant : une salle de sports, 3 terrains de foot, 2 terrains de tennis et 1 terrain de pétanque.</p> <p>Sur la parcelle à acquérir, deux terrains de tennis sont existants : un sera remis en état dans le cadre de ce projet et l'autre sera affecté pour l'installation d'une structure multisports (foot, hand, basket) avec un aménagement autour de la structure pour une piste de roller.</p> <p>De même, une plateforme sera conçue pour permettre le positionnement de nouveaux modules de skate-park près de la salle des fêtes, à délocaliser vers ce nouvel espace de loisirs ;</p> <p>Cet ensemble pourra profiter aux jeunes enfants du centre de loisirs sans hébergement car l'espace de loisirs est accessible par une passerelle.</p>																														
Partenaires																															
Coût prévisionnel	Dépenses d'investissement : achat du terrain, aménagement du sol, cheminements entre les différents équipements, structure multisports, modules skate-park Coût opération : 114.728 € HT																														
Plan de financement	<table border="1"> <thead> <tr> <th colspan="2">DEPENSES HT</th> <th colspan="2">RECETTES HT</th> </tr> </thead> <tbody> <tr> <td>Acquisition du terrain</td> <td>20 000,00 €</td> <td>DETR</td> <td>20 704,20 €</td> </tr> <tr> <td>Préparation du terrain pour structure multi sports</td> <td>19 772,00 €</td> <td>CONSEIL REGIONAL</td> <td>13 286,00 €</td> </tr> <tr> <td>Structure multi-sports</td> <td>36 110,00 €</td> <td>MSA</td> <td>1 000,00 €</td> </tr> <tr> <td>Plateforme et modules skate-park</td> <td>25 000,00 €</td> <td>Autofinancement</td> <td>79 737,80 €</td> </tr> <tr> <td>Terrain de roller</td> <td>13 846,00 €</td> <td></td> <td></td> </tr> <tr> <td><b>TOTAL</b></td> <td><b>114 728,00 €</b></td> <td><b>TOTAL</b></td> <td><b>114 728,00 €</b></td> </tr> </tbody> </table>			DEPENSES HT		RECETTES HT		Acquisition du terrain	20 000,00 €	DETR	20 704,20 €	Préparation du terrain pour structure multi sports	19 772,00 €	CONSEIL REGIONAL	13 286,00 €	Structure multi-sports	36 110,00 €	MSA	1 000,00 €	Plateforme et modules skate-park	25 000,00 €	Autofinancement	79 737,80 €	Terrain de roller	13 846,00 €			<b>TOTAL</b>	<b>114 728,00 €</b>	<b>TOTAL</b>	<b>114 728,00 €</b>
DEPENSES HT		RECETTES HT																													
Acquisition du terrain	20 000,00 €	DETR	20 704,20 €																												
Préparation du terrain pour structure multi sports	19 772,00 €	CONSEIL REGIONAL	13 286,00 €																												
Structure multi-sports	36 110,00 €	MSA	1 000,00 €																												
Plateforme et modules skate-park	25 000,00 €	Autofinancement	79 737,80 €																												
Terrain de roller	13 846,00 €																														
<b>TOTAL</b>	<b>114 728,00 €</b>	<b>TOTAL</b>	<b>114 728,00 €</b>																												

	<u>Etat des demandes :</u> DETR : attribuée Région : attribuée MSA : sollicitée
Calendrier	Délibération approuvant le projet : 7 décembre 2020 Travaux aux 3è et 4è trimestre 2021
Indicateurs d'évaluation proposés	Indicateur d'objectif : Fréquentation  Indicateurs d'avancement : Etudes : en cours/terminé Réalisation : en cours/terminé



## Fiche action : construction d'une maison des associations

### C2RTE des Coëvrons

Orientation stratégique n°	5. Agir pour la cohésion sociale : allongement de la durée de vie, santé, animation de la vie locale et solidarité
Action n°	5.1
Maître d'ouvrage	Communauté de communes des Coëvrons
Lieu de réalisation	52 rue de Sillé-le-Guillaume - EVRON
Description de l'action	<p>La Communauté de Communes des Coëvrons souhaite regrouper les associations œuvrant en direction des publics fragilisés au sein d'un même espace.</p> <p>L'opportunité d'une friche commerciale disponible (ancien magasin), implantée au milieu d'une zone pavillonnaire à l'est de la ville, a ainsi été saisie par l'EPCI. Après l'avoir acheté, la Communauté de communes souhaite réhabiliter ce bâtiment afin d'y accueillir ces associations autour d'un projet commun.</p> <p>Le programme a été co-construit avec les associations concertées.</p> <p>L'emprise allouée au projet est limitée à la moitié sud du bâtiment, l'autre partie restant libre d'usage.</p> <p>Un audit énergétique a été réalisé. Le scénario n°2 a été retenu pour le programme de travaux de rénovation du bâtiment. Il devrait permettre un gain énergétique de 60% après travaux.</p> <p>L'isolation sera entièrement refaite. Des matériaux bio-sourcés (laine de bois) seront utilisés. L'isolation des cloisons et des faux plafonds des bureaux, de l'accueil et de la salle de réunion sera intégrée. La dalle plafond aura une action acoustique.</p> <p>De nouvelles menuiseries plus performantes seront posées. La chaudière gaz sera remplacée et un nouveau système de ventilation sera installé.</p> <p>Une réfection de l'éclairage intérieur sera réalisée, avec mise en place de systèmes d'éclairage LED.</p> <p>La couverture amiantée existante sera déposée et remplacée avec la pose d'un complexe étanche et isolé : bac acier, isolant et étanchéité.</p> <p>Les études ont montré la nécessité de travaux de renforcement de la charpente pour permettre d'intervenir sur l'enveloppe du bâtiment, mettre en place l'isolation nécessaire et faire la réfection de la toiture.</p>
Partenaires	Associations qui occuperont les locaux.
Coût	Dépenses d'investissement : 2 024 530€ HT

prévisionnel	<ul style="list-style-type: none"> <li>- Etudes</li> <li>- Travaux : Terrassement, VRD, gros œuvre, charpente, couverture, menuiserie, cloisons, peinture, plomberie, chauffage, ventilation, électricité</li> </ul>				
Plan de financement prévisionnel	<b>Dépenses</b>		<b>Recettes</b>		
	<b>Nature</b>	<b>HT</b>	<b>Financeurs</b>	<b>Montant</b>	<b>%</b>
	Travaux de construction (APD)	1 867 000 €	Conseil Départemental 53 (Contrat de territoire)	350 000 €	17%
			Conseil régional (Contrat territoires Région)	650 000 €	32%
			Conseil régional (Plan de relance)	9 011 €	0%
			Etat (DSIL- Rénovation énergétique)	106 350 €	5%
	Travaux annexes (raccordement, réseau...)	157 530 €	Caisse d'Allocations Familiales de la Mayenne	146 000 €	7%
			Autofinancement	763 196 €	38%
	<b>Total</b>	<b>2 024 530 €</b>	<b>Total</b>	<b>2 024 530 €</b>	<b>100%</b>
	<u>Etat d'avancement dans l'obtention des financements :</u> <ul style="list-style-type: none"> <li>- Conseil départemental (contrat de territoire) : obtenue</li> <li>- Caisse d'allocations familiales : obtenue</li> <li>- Conseil régional (contrat Territoires-Région) : obtenue</li> <li>- Etat (DSIL complémentaire 2021) : obtenue</li> <li>- Conseil régional (PLRII) : demande en cours</li> </ul>				
Calendrier prévisionnel	<ul style="list-style-type: none"> <li>- Signature et notification du marché de maîtrise d'œuvre : 03/12/2019</li> <li>- Dépôt de demande de permis de construire : mars 2021</li> <li>- Travaux : sept. 2021 – sept. 2022</li> </ul>				
Indicateurs d'évaluation proposés	Indicateur d'objectif : surface rénovée en m2 et nombre d'associations installées sur le site  Indicateurs d'avancement : Etudes : en cours/terminé Réalisation : en cours/terminé				



## Fiche action : conseiller.e numérique

### C2RTE des Coëvrons

Orientation stratégique n°	5. Agir pour la cohésion sociale : allongement de la durée de vie, santé, animation de la vie locale et solidarité
Action n°	5.2
Maître d'ouvrage	Communauté de communes des Coëvrons
Localisation du projet	Communauté de communes des Coëvrons
Description de l'action	<p>L'inclusion numérique de la population est un enjeu du quotidien, tremplin d'insertion sociale, professionnelle et d'autonomie. A l'heure d'une dématérialisation généralisée des services publics, la maîtrise de l'outil numérique apparaît telle une impérieuse nécessité. La crise sanitaire a révélé d'autant plus fortement le potentiel d'exclusion sociale de l'outil numérique à mesure qu'il s'imposait comme principal, voire unique vecteur de communication des mois durant.</p> <p>Le recrutement d'un conseiller numérique sur deux ans permettra la mise en œuvre expérimentale d'actions de sensibilisation et d'accompagnement à la maîtrise des outils informatiques et usages du numérique.</p>
Partenaires	Une action réalisée en complémentarité avec les actuelles maisons de services au public de Bais et d'Evron et du futur Espace France Services d'Evron, ainsi que des partenaires locaux.
Coût prévisionnel	Dépense de fonctionnement : frais de personnel sur 2 ans
Plan de financement	Etat (Plan France relance) : 50 000 € sur deux ans
Calendrier	Recrutement d'un conseiller numérique : effectif Prise de poste : 1er septembre 2021
Indicateurs d'évaluation proposés	Indicateur d'objectif : Nombre de personnes ayant atteint l'autonomie dans leurs démarches numériques du quotidien Indicateurs d'avancement : Nombre de personnes accompagnées.






## Fiche action : projet de Maison France service

### C2RTE des Coëvrons

Orientation stratégique n°	5. Agir pour la cohésion sociale : allongement de la durée de vie, santé, animation de la vie locale et solidarité
Action n°	5.3
Maître d'ouvrage	Communauté de communes des Coëvrons
Localisation du projet	EVRON
Description de l'action	Expliquez l'intérêt du projet. Précisez l'historique et les caractéristiques principales du projet : d'où vient-il ? où en est-il ? N'hésitez pas à indiquer les chiffres (ou les fourchettes) qui permettront de comprendre sa dimension : quel coût, quelle superficie, combien de personnes bénéficiaires, etc
Partenaires	Qui... ...s'engage à quoi... A cette date est-il acquis? en discussion ? à discuter ? Prochaine étape / action à entreprendre Rôle ?
Coût prévisionnel	Décrire ici les principaux postes de dépenses : à quoi correspondent les coûts ? Préciser ce qui relève des dépenses de fonctionnement et des dépenses d'investissement. Les coûts doivent être en <b>hors taxe</b> .
Plan de financement	Décrire ici les financements mobilisés ou à mobiliser et les éventuels phasages pluriannuels. Préciser le dispositif financier qui sera mobilisé (crédit de droit commun, dotation, contrat avec une collectivité, plan de relance, fonds européens, appel à projet,...). Pour les apports non financiers (temps de travail, locaux,..., les valoriser). Les coûts doivent être <b>en hors taxe</b> .  Etat
Calendrier	Indiqué l'état d'avancement du projet  Indiquez ici le calendrier prévisionnel du projet et de ses différentes étapes. Par exemple, faut-il une étude préalable ou un appel d'offres et le cas échéant quand sont-ils prévus ? Quelles sont les échéances prévues pour le lancement des travaux ? l'achèvement des travaux?
Indicateurs	Indicateur d'objectif : à définir



d'évaluation proposés	Indicateurs d'avancement :



## Fiche action : Petites villes de demain -Acquisition du bâtiment « La Poste » et aménagement de différentes cellules

### C2RTE des Coëvrons

Orientation stratégique n°	<b>7 : Aménager un territoire équitable et attractif</b>			
Action n°	7.4			
Maître d'ouvrage	MONTSURS			
Localisation du projet	16 place Crotigné - commune déléguée de MONTSURS			
Description de l'action	Le projet consiste à acquérir le bâtiment « La Poste » actuellement à usage de guichet et de tri postal. Après réhabilitation, ce bâtiment est destiné à conserver le service postal et y développer d'autres activités de services, des espaces de co-working, de bien être, 7 cellules de 15 à 25 m <sup>2</sup> , une salle d'attente, un réfectoire, des sanitaires, ... afin de répondre aux besoins des professionnels.			
Partenaires	La poste, la Communauté de communes			
Coût prévisionnel	Dépenses d'investissement : acquisition et travaux de réhabilitation pour une coût prévisionnel de 427.834 € HT			
Plan de financement	Dépenses	Montant HT	Recettes attendues	Montant HT
	<b>Travaux</b>	<b>270 834,00 €</b>		
	<i>Menuiseries extérieures</i>	<i>60 000,00 €</i>	Fonds régional de relance investissement communal DSIL 2022 DETR 2022 FEDER	54 166,80 €
	<i>Menuiseries intérieures bois - isolation</i>	<i>30 834,00 €</i>		
	<i>Sols souples - peinture - revêtements muraux</i>	<i>30 000,00 €</i>		
	<i>Electricité - VMC - alarme incendie - éclairage sécurité - informatique</i>	<i>62 500,00 €</i>		
	<i>Climatisation</i>	<i>54 167,00 €</i>		
	<i>Ascenseur</i>	<i>33 333,00 €</i>		
	<b>Frais d'acquisition / maîtrise d'œuvre</b>	<b>157 000,00 €</b>		
	<i>Acquisition</i>	<i>145 000,00 €</i>		
<i>Frais notariés</i>	<i>12 000,00 €</i>			
<b>TOTAL</b>	<b>427 834,00 €</b>	<b>TOTAL</b>	<b>427 834,00 €</b>	

	Fonds régional de relance investissement communal = sollicité
Calendrier	Délibération approuvant le projet : 21 mai 2021 Acquisition et démarrage des études : 2 <sup>nd</sup> semestre 2021 Travaux : 2022
Indicateurs d'évaluation proposés	Indicateur d'objectif : surface rénovée en m <sup>2</sup> , taux d'occupation  Indicateurs d'avancement : Etudes : en cours/terminé Réalisation : en cours/terminé



## Fiche action : Stratégie bocage

### C2RTE des Coëvrons

Orientation stratégique n°	7. Aménager un territoire équitable et attractif (maillage et proximité)
Action n°	7.6
Maître d'ouvrage	Communauté de communes des Coëvrons
Localisation du projet	Coëvrons
Description de l'action	<p>La Communauté de communes engage une réflexion en faveur de la mise en place et de l'animation d'une stratégie bocagère.</p> <p>Une mise en concurrence est organisée pour désigner un groupement d'études qui aura pour mission d'accompagner la Communauté de communes et ses communs membres dans cette démarche comprenant deux lots : la réalisation d'un inventaire exhaustif et l'élaboration d'une stratégie en faveur de la préservation et de la valorisation du bocage, déclinée en un plan d'actions.</p> <p>La première étape consiste donc à l'élaboration d'un plan d'actions, objet de la présente fiche.</p>
Partenaires	
Coût prévisionnel	Frais d'étude : 70 000€

Plan de financement	<table border="1"> <thead> <tr> <th>Partenaires financiers et modalités de financement</th> <th>2021</th> <th>2022</th> <th>2023</th> <th>TOTAL</th> <th>Taux sur le montant global</th> </tr> </thead> <tbody> <tr> <td>Région des Pays-de-la-Loire : 50%</td> <td>35 000 €</td> <td>- €</td> <td>- €</td> <td>35 000 €</td> <td>50,00%</td> </tr> <tr> <td>Agence de l'eau Loire-Bretagne :</td> <td>- €</td> <td>- €</td> <td>- €</td> <td>- €</td> <td>0,00%</td> </tr> <tr> <td>Maître d'ouvrage : CdC des Coëvrons 50%</td> <td>35 000 €</td> <td>- €</td> <td>- €</td> <td>35 000 €</td> <td>50,00%</td> </tr> <tr> <td><b>TOTAL</b></td> <td><b>70 000 €</b></td> <td><b>- €</b></td> <td><b>- €</b></td> <td><b>70 000 €</b></td> <td><b>100,00%</b></td> </tr> </tbody> </table>	Partenaires financiers et modalités de financement	2021	2022	2023	TOTAL	Taux sur le montant global	Région des Pays-de-la-Loire : 50%	35 000 €	- €	- €	35 000 €	50,00%	Agence de l'eau Loire-Bretagne :	- €	- €	- €	- €	0,00%	Maître d'ouvrage : CdC des Coëvrons 50%	35 000 €	- €	- €	35 000 €	50,00%	<b>TOTAL</b>	<b>70 000 €</b>	<b>- €</b>	<b>- €</b>	<b>70 000 €</b>	<b>100,00%</b>
	Partenaires financiers et modalités de financement	2021	2022	2023	TOTAL	Taux sur le montant global																									
	Région des Pays-de-la-Loire : 50%	35 000 €	- €	- €	35 000 €	50,00%																									
	Agence de l'eau Loire-Bretagne :	- €	- €	- €	- €	0,00%																									
	Maître d'ouvrage : CdC des Coëvrons 50%	35 000 €	- €	- €	35 000 €	50,00%																									
<b>TOTAL</b>	<b>70 000 €</b>	<b>- €</b>	<b>- €</b>	<b>70 000 €</b>	<b>100,00%</b>																										
<i>Autres financements possibles : Europe (LEADER)</i>																															
Calendrier	Lancement d'une consultation en out Démarrage des études (inventaires) en octobre Finalisation : courant 2023.																														
Indicateurs d'évaluation proposés	<p>Indicateur d'objectif : définition d'un plan d'actions tenant compte des différents enjeux du bocage : régulation et épuration des eaux, préservation des sols, augmentation des rendements agricole, préservation de la biodiversité, stockage du carbone, production de bois, valorisation paysagère.</p> <p>Indicateurs d'avancement :</p> <p>Inventaire bocager : en cours/terminé</p> <p>Stratégie bocage : en cours/terminé</p>																														



## **Fiche action : Réalisation d'une étude de faisabilité Bio-GNV**

### **C2RTE des Coëvrons**

Orientation stratégique n°	7. Aménager un territoire équitable et attractif (maillage et proximité)
Action n°	7.14
Maître d'ouvrage	Le portagé reste à définir : Territoire Energie Mayenne (TEM) ou la SEM prochainement créée par TEM
Lieu de réalisation	Coëvrons
Description de l'action	Elaboration d'une étude de faisabilité pour la mise en place d'une station bio-GNV dans les Coëvrons
Partenaires	CC des Coëvrons
Coût prévisionnel	Frais d'études (Investissement) : 20 000€
Plan de financement prévisionnel	50% TEM et 50% CC des Coëvrons Aide financière : à identifier
Calendrier prévisionnel	Lancement de l'étude : fin 2021
Indicateurs d'évaluation proposés	Indicateurs d'avancement : Etudes : en cours/terminé



## **Fiche action : Rénovation de la mairie et de la salle des fêtes de VOUTRE**

### **C2RTE des Coëvrons**

Orientation stratégique n°	7 : Aménager un territoire équitable et attractif
Action n°	7.15
Maître d'ouvrage	Commune de Voutré, MO déléguée à la CC des Coëvrons
Localisation du projet	Place de la mairie - 53600 VOUTRÉ
Description de l'action	Travaux d'amélioration thermique de la salle socioculturelle et de la mairie, extension de la chaufferie actuelle ; avec déploiement du réseau de chaleur bois, changement de menuiseries, amélioration de la ventilation, remplacement des liminaires. Mise aux normes de l'accessibilité
Partenaires	
Coût prévisionnel	850 000€ H.T
Plan de financement	Financements envisagés : DETR, DSIL, fonds propres
Calendrier	Le projet est à l'état d'étude, RDV prévu avec l'architecte le 29 juin 2021 pour une étude de faisabilité  2021 fin des études 2022 rénovation énergétique de la mairie 2023 rénovation énergétique de la salle des fêtes
Indicateurs d'évaluation proposés	Surface rénovée en m <sup>2</sup>  Etat d'avancement : Etude : en cours/terminé Réalisation : en cours/terminé





## **Fiche action : Acquisition d'équipements de réunion et de visioconférence**

### **C2RTE des Coëvrons**

Orientation stratégique n°	8 : Moderniser l'action publique
Action n°	8.3
Maître d'ouvrage	MONSTURS
Localisation du projet	commune déléguée de MONTSURS
Description de l'action	Acquisition d'équipements de réunion et de visioconférence pour les besoins des services à la mairie de la commune déléguée de MONTSURS
Partenaires	
Coût prévisionnel	Dépenses d'investissement (écrans, caméra mobile, ... ) : 7 500€ HT
Plan de financement	
Calendrier	Délibération approuvant le projet : 07/12/2020 Acquisition : 2 <sup>nd</sup> sem 2021
Indicateurs d'évaluation proposés	Indicateurs d'avancement : Etudes : en cours/terminé Réalisation : en cours/terminé



## Fiche action : Petites villes de demain – requalification du quartier Gare d’EVRON

### C2RTE des Coëvrons

Orientation stratégique n°	<b>7 : Aménager un territoire équitable et attractif</b>
Action n°	7.3
Maître d’ouvrage	EVRON
Localisation du projet	Quartier de la gare – commune déléguée d’EVRON
Description de l’action	<p>Le projet consiste à engager les études nécessaires à la requalification du quartier de la Gare d’Evron, par la création d’une ZAC. Ce quartier central de la Ville, actuellement en partie friche, occupe 3 hectares et est porteur de nombreux enjeux :</p> <ul style="list-style-type: none"> <li>- Principale gare du territoire, le nombre de montées et descentes y est en augmentation, signe de l’intérêt croissant des usagers pour ce type de mode de transport,</li> <li>- Le projet de maison commune, visant l’amélioration des performances et de l’accessibilité aux services publics sur le territoire y trouvera une localisation optimale,</li> <li>- Un projet est actuellement à l’étude afin de rendre les quais de la Gare accessibles</li> <li>- Le site est actuellement occupé en grande partie par une friche industrielle, du foncier y est donc disponible et idéalement positionné au sein du centre-ville, notamment en vue d’un développement résidentiel économe en espace</li> <li>- Ce quartier offre une opportunité en terme d’amélioration des conditions de circulation (routière et modes actifs) par l’ouverture sur le boulevard Bel</li> </ul> <p>La requalification du quartier de la Gare pourra ainsi comporter la construction d’une « Maison commune » regroupant les services de la ville d’Evron, de la Communauté de communes des Coëvrons et de l’antenne solidarité du Conseil départemental (programme en cours de finalisation, concours lancé courant du 1er semestre 2020), l’aménagement d’un quartier dédié à de l’habitat, et l’aménagement d’espaces publics</p>
Partenaires	<b>Agence de l’eau ?</b>
Coût prévisionnel	Coût des études : 228 000€
Plan de financement	Contrat de ruralité (attribué) = 70.000
Calendrier	Livraison des études mi-2022
Indicateurs d’évaluation	Indicateur d’objectif : aménagement du quartier

proposés	<p>Nombre de services proposés</p> <p>Nombre de logements construits</p> <p>Surface d'espace public créée</p> <p>Chemins doux aménagés</p> <p>Nombre de places de stationnement public créée</p> <p>Indicateurs d'avancement :</p> <p>Etudes : en cours/<del>terminé</del></p> <p>Réalisation : en cours/terminé</p>



## Fiche action : Révision du PLUi et élaboration d'un règlement local de publicité

### C2RTE des Coëvrons


Orientation stratégique n°	7. Aménager un territoire équitable et attractif (maillage et proximité)
Action n°	7.5
Maître d'ouvrage	Communauté de communes des Coëvrons
Localisation du projet	Coëvrons
Description de l'action	La Communauté de communes engage la révision du Plan Local d'Urbanisme intercommunal (PLUi) des Coëvrons. Une mise en concurrence va être organisée pour désigner un groupement d'études. Deux lots seront constitués, dont un lot spécifique au PLUi, avec une option pour un règlement local de publicité.
Partenaires	Communes
Coût prévisionnel	Prestation de service
Plan de financement	DGD ?
Calendrier	Lancement d'une consultation : juillet 2021 Notification du marché : octobre 2021
Indicateurs d'évaluation proposés	Indicateurs d'avancement : Etudes : en cours/Adopté



## Fiche action : Elaboration d'un schéma directeur intercommunal des modes actifs

### C2RTE des Coëvrons

Orientation stratégique n°	7. Aménager un territoire équitable et attractif (maillage et proximité)
Action n°	7.9
Maître d'ouvrage	CC des Coëvrons
Lieu de réalisation	Coëvrons
Description de l'action	<p>L'élaboration d'un schéma directeur des modes actifs, qui doit permettre de :</p> <ul style="list-style-type: none"><li>- définir la politique en faveur des mobilités actives (aménagement, services associés, ....),</li><li>- prioriser et programmer les investissements dans un plan pluriannuel,</li><li>- définir clairement l'intervention de chaque structure dans la mise en place de cette politique,</li><li>- faciliter la coordination entre les gestionnaires de voirie.</li></ul> <p>L'objectif est de définir un maillage de liaisons pour les déplacements quotidiens. Un bureau d'études sera retenu.</p>
Partenaires	CODEV, Département, ADEME...
Coût prévisionnel	Marché de prestation de service : 50 000€ HT
Plan de financement prévisionnel	<p>Co-financement sollicité :</p> <p>ADEME (Appel à projets AVELO 2 – Axe 1) : 30 000€ A solliciter : Conseil départemental : 10 000€</p> <p><i>Autres pistes de financement, si nécessaire : Etat, Europe (LEADER / FEDER)</i></p>
Calendrier prévisionnel	<p>Délibération autorisant le projet : 15/06/2021</p> <p>Candidature à l'appel à projets AVELO 2 : 16/06/2021</p> <p>Elaboration du SDMA : 2022</p>
Indicateurs d'évaluation	Indicateur d'objectif :




proposés	Indicateurs d'avancement : Schéma : en cours/terminé



## Fiche action : Pilotage d'une politique mobilité, animation et sensibilisation dans les Coëvrons

### C2RTE des Coëvrons

Orientation stratégique n°	7. Aménager un territoire équitable et attractif (maillage et proximité)
Action n°	7.11
Maître d'ouvrage	CC des Coëvrons
Lieu de réalisation	Coëvrons
Description de l'action	<p>Création d'un poste de chargé.e de mission « mobilité » d'une durée de 36 mois, avec une répartition du temps agent : 0,7 ETP sur la mobilité active et 0,3 ETP sur la mobilité globale. L'agent aura en charge la mise en œuvre du programme « Pédalons Coëvrons », dont la concertation pour l'élaboration du schéma directeur des modes actifs. Il/elle travaillera également de manière plus globale sur la mobilité.</p> <p>De plus, des actions d'animation, de sensibilisation et de communication seront mises en place autour des mobilité actives, avec pour objectif : accompagner les changements de comportements et faire de la prévention de sécurité routière. Seront notamment réalisées : des séances de remise en selle, la mise en place d'une journée vélo, la communication pour le service de location et la fourniture de gilets rétroréfléchissants.</p>
Partenaires	ADEME, Département, Région, conseil de développement, communes, acteurs associatifs ...
Coût prévisionnel	Dépenses de fonctionnement (3 ans) : Frais de personnel : 117 000 € Communication, animation : 10 250 € HT
Plan de financement prévisionnel	Co-financement sollicité : ADEME (Appel à projets AVELO 2 – Axe 3 - 4) : 69 150 €  A solliciter : Conseil départemental
Calendrier prévisionnel	Délibération autorisant le projet : 15/06/2021 Candidature à l'appel à projets AVELO 2 : 16/06/2021 Recrutement 4 <sup>ème</sup> trimestre 2021
Indicateurs	Indicateur d'objectif :



d'évaluation proposés	Suivi des réalisations du programme  Indicateurs d'avancement : Mise en œuvre du programme « Pédalons Coëvrons ! » : en cours /terminé






## Fiche action : PVD - Acquisition et démolition de bâtiments avec réaménagement de la rue du Pont

### C2RTE des Coëvrons

Orientation stratégique n°	2. Préserver les qualités paysagères et environnementales pour un cadre de vie attractif													
Action n°	2.4													
Maître d'ouvrage	MONSTURS													
Localisation du projet	23-25 rue du Pont et place des anciens combattants – commune déléguée de MONTSURS													
Description de l'action	Démolition de 2 bâtisses (23-25 rue du Pont) pour permettre un aménagement de la place des anciens combattants. Le but est de revaloriser l'accès à la Jouanne et d'y créer de nouveaux usages.													
Partenaires	CAUE													
Coût prévisionnel	Dépenses d'investissement : Démolition de bâtiments, études et travaux de réaménagement <table border="1" style="margin-left: 20px;"> <thead> <tr> <th>Dépenses</th> <th>Montant HT</th> </tr> </thead> <tbody> <tr> <td>Démolition des bâtisses, dont diagnostic amiante et plomb</td> <td style="text-align: right;">58 500 €</td> </tr> <tr> <td>Suppression des branchements</td> <td style="text-align: right;">5 200 €</td> </tr> <tr> <td>Etude d'aménagement</td> <td style="text-align: right;">2 000 €</td> </tr> <tr> <td>Travaux d'aménagement</td> <td style="text-align: right;">à chiffrer</td> </tr> <tr> <td style="text-align: center;"><b>TOTAL</b></td> <td style="text-align: right;"><b>65 700 €</b></td> </tr> </tbody> </table>		Dépenses	Montant HT	Démolition des bâtisses, dont diagnostic amiante et plomb	58 500 €	Suppression des branchements	5 200 €	Etude d'aménagement	2 000 €	Travaux d'aménagement	à chiffrer	<b>TOTAL</b>	<b>65 700 €</b>
Dépenses	Montant HT													
Démolition des bâtisses, dont diagnostic amiante et plomb	58 500 €													
Suppression des branchements	5 200 €													
Etude d'aménagement	2 000 €													
Travaux d'aménagement	à chiffrer													
<b>TOTAL</b>	<b>65 700 €</b>													
Plan de financement														
Calendrier	A compter du 3 <sup>e</sup> trimestre 2021													
Indicateurs d'évaluation proposés	Indicateur d'objectif : à définir  Indicateurs d'avancement : Etudes : en cours/terminé Réalisation : en cours/terminé													



**Fiche action : Projet alimentaire de territoire « Co-oëuvrons  
pour une alimentation durable » - recrutement d'un.e  
chargé.e de mission PAT**

**C2RTE des Coëvrons**

Orientation stratégique n°	7. Aménager un territoire équitable et attractif (maillage et proximité)
Action n°	7.7
Maître d'ouvrage	Communauté de communes des Coëvrons
Localisation du projet	Coëvrons
Description de l'action	<p>L'alimentation est devenue ces dernières années, et particulièrement avec la crise sanitaire, un sujet de préoccupation majeure qui incite les territoires à s'en emparer.</p> <p>A ce titre, la communauté de communes des Coëvrons s'engage en faveur d'une alimentation de proximité et de qualité. De nombreuses actions sont déjà menées par les communes sur le territoire des Coëvrons (restauration collective, commerces de proximité, marchés de plein air, jardins partagés, action sociale, santé...). Elles restent, pour l'heure, éparpillées.</p> <p>La mise en place d'une stratégie alimentaire à l'échelle communautaire coordonnera l'ensemble de ces actions, les rendra plus lisibles tout en fédérant les acteurs locaux.</p> <p>Cette démarche permettra également de développer de nouveaux liens et solidarités avec un objectif commun : mieux manger et de surcroit :</p> <ul style="list-style-type: none"> <li>- Soutenir une gestion durable et équitable des filières agricoles,</li> <li>- Développer une distribution alimentaire en produits locaux, sains et de qualité,</li> <li>- Accompagner le changement des pratiques alimentaires sous le signe du plaisir et de l'équilibre.</li> </ul> <p>Suite à l'élaboration du diagnostic et d'un plan d'actions opérationnel, un(e) chargé(e) de mission assurera la mise en œuvre concrète et le suivi des actions préalablement déterminées.</p>


Partenaires	ADEME, DRAAF, Région, Département, chambre d'agriculture, Régie des eaux, CIVAM Bio, CPIE, SYNERGIES, CERF France, réseau TACTS 53, communes			
Coût prévisionnel	Frais salariaux sur 3 ans : 98 618 €			
Plan de financement	Candidature déposée à l'appel à projet et à la labellisation « PAT » initié par l'Etat (DRAAF, ADEME, Région des Pays de la Loire) dans le cadre du plan de relance.			
	<b>NATURE DES DEPENSES</b>	<b>MONTANT</b>	<b>NATURE DES RECETTES</b>	<b>MONTANT</b>
	Chargé de mission « Projet Alimentaire Territorial »	98 618 €	Subvention DRAAF-ADEME à 70 % de la dépense	69 032 €
			Autofinancement Coëvrons	29 586 €
	<b>TOTAL DES DEPENSES</b>	<b>98 618 €</b>	<b>TOTAL DES DEPENSES</b>	<b>98 618 €</b>
Calendrier	Diagnostic et définition du plan d'actions en cours Recrutement d'un.e chargé.e de mission : oct-nov 2021 Livraison études mi-2022			
Indicateurs d'évaluation proposés	Indicateur d'objectif : Suivi des réalisations du plan d'actions opérationnel Indicateurs d'avancement : Action : en cours/terminé Avancement du PAT : en cours de définition/en cours de mise en œuvre/terminé			



## Fiche action : Mise en place d'un service de location de vélos à assistance électriques

### C2RTE des Coëvrons

Orientation stratégique n°	7. Aménager un territoire équitable et attractif (maillage et proximité)
Action n°	7.10
Maître d'ouvrage	CC des Coëvrons
Lieu de réalisation	Coëvrons
Description de l'action	<p>Expérimentation d'un service de location de vélos à assistance électrique (VAE) en moyenne-longue durée, à destination des actifs et des apprentis des Coëvrons sur une durée de 3 ans (2022-2024).</p> <p>La gestion administrative sera assurée par la Communauté de communes. Un marché public sera passé avec un vélociste pour l'acquisition de 30 vélos, leur maintenance et l'entretien. En fonction des besoins, la flotte pourra passer à 50 VAE en 2023 / 2024.</p>
Partenaires	ADEME
Coût prévisionnel	<p>Dépenses d'investissement :</p> <p>Achat de VAE avec accessoires (mise en place) : 52 250 € HT</p> <p>Achat de VAE avec accessoires (déploiement) : 33 500 € HT</p> <p>Dépenses de fonctionnement (3 ans) :</p> <p>Assurance et entretien : 30 250 €</p>
Plan de financement prévisionnel	<p>Co-financement sollicité :</p> <p>ADEME (Appel à projets AVELO 2 – Axe 2) : 50 250€</p> <p>Recettes usagers : 28 080 €</p>
Calendrier prévisionnel	<p>Délibération autorisant le projet : 15/06/2021</p> <p>Candidature à l'appel à projets AVELO 2 : 16/06/2021</p> <p>Lancement du service : 2022</p>
Indicateurs d'évaluation proposés	<p>Indicateur d'objectif : Nombre d'utilisateurs du service</p> <p>Indicateurs d'avancement :</p>



	Réalisation : en cours de création / en fonctionnement
--	--



## Fiche action : Déploiement du protocole LORA - abonnés

### C2RTE des Coëvrons

Orientation stratégique n°	2. Préserver les qualités paysagères et environnementale pour un cadre de vie attractif
Action n°	2.2 a
Maître d'ouvrage	Régie des eaux
Description de l'action	Achat des compteurs compatibles avec le protocole LORA Adapter le logiciel INCOM à la communication avec la plateforme de données LORA Gestion des alertes de surconsommation anormales vers les abonnés Objectifs : Sensibiliser les abonnés à l'usage de l'eau et la réduction des fuites
Partenaires	
Coût prévisionnel en HT	100 000 €
Plan de financement	Recherche de financement : Conseil départemental
Calendrier	Début de la phase expérimentale : Juin 2021 Programme d'opération sur 5 ans
Indicateurs d'évaluation proposés	Indicateur d'objectif : consommation d'eau / an / habitant  Indicateurs d'avancement : Réalisation : en cours/terminé



## Fiche action : projet de Maison de santé pluridisciplinaire

### C2RTE des Coëvrons

Orientation stratégique n°	5. Agir pour la cohésion sociale : allongement de la durée de vie, santé, animation de la vie locale et solidarité
Action n°	5.3
Maître d'ouvrage	Communauté de communes des Coëvrons
Localisation du projet	EVRON
Description de l'action	La Communauté de communes souhaite accompagner l'association des professionnels de santé d'Evron dans son développement et soutenir l'impact de son projet de santé local. Le regroupement des professionnels au sein d'une maison de santé pluridisciplinaire
Partenaires	ARS, Région.
Coût prévisionnel	A définir
Plan de financement	Etat : 30 000 € Puis autofinancement de la Communauté de communes.
Calendrier	La labélisation est envisagée pour l'automne 2021.
Indicateurs d'évaluation proposés	Indicateur d'objectif : grille d'évaluation France Services Indicateurs d'avancement : grille d'évaluation France Services





## **Fiche action : Mise en place d'unité de séchage du fourrage sur les aires d'alimentation de captages**

### **C2RTE des Coëvrons**

Orientation stratégique n°	2. Préserver les qualités paysagères et environnementale pour un cadre de vie attractif
Action n°	2.3
Maître d'ouvrage	Régie des eaux
Description de l'action	Mise en place d'une unité de séchage du fourrage sur l'aire d'alimentation de captage de Vaubourgueil en dérogation pour cause de dépassement des nitrates et du métolachlore afin de faciliter les systèmes agricoles extensifs herbagers,  Objectifs : soutenir les systèmes agricoles préservant la ressource en eau
Partenaires	
Coût prévisionnel en HT	350 000 €
Plan de financement	Recherche de financement : Conseil départemental, Agence de l'eau ?
Calendrier	Réalisation : 2022
Indicateurs d'évaluation proposés	Indicateur d'objectif : Taux de nitrates et métolachlore du captage  Indicateurs d'avancement : Etudes : en cours/terminé Réalisation : en cours/terminé



## Fiche action : Mise en accessibilité de la gare d'Evron

### C2RTE des Coëvrons


Orientation stratégique n°	7 : Aménager un territoire équitable et attractif
Action n°	7.1
Maître d'ouvrage	SNCF Gare & connexion
Localisation du projet	Gare d'EVRON
Description de l'action	<p>Mise en accessibilité des quais de la gare d'Evron avec création d'une passerelle de franchissement des voies, construction de 2 ascenseurs, réaménagement, pose de mobiliers de quais et d'abri sécurisé vélos.</p> <p>La Communauté de communes va acquérir une partie du foncier propriété de SNCF pour permettre un accès direct à la nouvelle passerelle, améliorant la sécurité et le confort d'accès pour les voyageurs.</p>
Partenaires	Région, CC des Coëvrons, Etat, DREAL
Coût prévisionnel	<p>Travaux d'ouvrage d'art (dépose et pose d'une nouvelle passerelle) Aménagement de quais, Eclairage, Travaux connexes, Pose de nouveaux mobiliers de quais et de signalétique</p> <p>Coût prévisionnel de l'opération : 4,6M€</p>
Plan de financement	Région : 50% CC des Coëvrons : 25% / Etat : 25%
Calendrier	Validation de l'Avant-projet (APO) en sept. 2021 Signature de la convention de réalisation (REA) avant le 31 déc. 2021 Travaux : sept. 2022 – avril 2023
Indicateurs d'évaluation proposés	Indicateur d'objectif : <b>à définir</b> Indicateurs d'avancement : Etudes : en cours/réalisé Travaux : en cours / réalisé



## Fiche action : Plateforme territoriale de rénovation énergétique Nord Mayenne – Coëvrons

### C2RTE des Coëvrons

Orientation stratégique n°	7. Aménager un territoire équitable et attractif (maillage et proximité)
Action n°	7.13
Maître d'ouvrage	Mayenne Communauté
Lieu de réalisation	Nord Mayenne - Coëvrons
Description de l'action	<p>Mayenne Communauté, les Communautés de communes du Bocage Mayennais, de l'Ernée, du Mont des Avaloirs et des Coëvrons conventionnent pour la création et la gestion d'une plateforme territoriale de rénovation énergétique (PTRE).</p> <p>Mayenne Communauté sera la structure porteuse de la PTRE Nord Mayenne-Coëvrons. Elle portera le dispositif, assurera la coordination ainsi que le suivi administratif, financier et technique de la PTRE.</p> <p>Un marché public sera lancé pour choisir un prestataire pour les missions de conseil et d'accompagnement, ainsi que la sensibilisation et l'animation. Une aide financière sera mise en place à destination des ménages pour la réalisation d'audits énergétiques.</p> <p>La mise en place d'une plateforme territoriale de rénovation énergétique doit permettre de renforcer l'accompagnement des porteurs de projets dans leurs travaux de rénovation énergétique et proposer un conseil plus poussé que celui actuellement délivré.</p>
Partenaires	Mayenne Communauté, les Communautés de communes du Bocage Mayennais, de l'Ernée, du Mont des Avaloirs, le conseil régional, le conseil départemental
Coût prévisionnel	26 500€ de reste à charge pour la CC des Coëvrons pour 2022-2023.
Plan de financement prévisionnel	Co-financement : SARE (CEE), Région
Calendrier prévisionnel	Délibérations par les 5 EPCI : en cours Mise en œuvre de la PTRE : 2022-2023
Indicateurs	Indicateur d'objectif : Nombre de personnes accompagnées



d'évaluation proposés	Indicateurs d'avancement : Création de la PTRE : en cours de création / en fonctionnement



**Fiche action : Construction d'une micro-crèche / opé 214<sub>(217)</sub>**

**C2RTE des Coëvrons**

Orientation stratégique n°	6. Attirer des familles d'actifs et des jeunes
Action n°	6.1
Maître d'ouvrage	Commune de VAIGES – Maîtrise d'ouvrage déléguée à Mayenne Habitat
Localisation du projet	1 impasse Gribouille – 53 480 VAIGES
Description de l'action	Construction d'une micro-crèche de 10 places
Partenaires	CAF, MSA, Association Familles rurales 53
Coût prévisionnel	Déleg. Maîtrise d'ouvrage : 33 409 € HT Maîtrise d'œuvre : 43 431 € HT Etudes, Ass DO, autres prestations, accès : 8 433 € HT Construction micro crèche : 460 475 € HT <b>TOTAL : 545 748 € HT</b>
Plan de financement	
Calendrier	2021 : études et estimatifs 2022 : réalisation des travaux 2023 : mise en service
Indicateurs d'évaluation proposés	Indicateur d'objectif : à définir  Indicateurs d'avancement : Etudes : en cours / réalisés Réalisation : travaux en cours / mise en service



## Fiche action : Territoire pilote « Transmission des exploitations agricoles »

### C2RTE des Coëvrons

Orientation stratégique n°	7. Aménager un territoire équitable et attractif
Action n°	7.8
Maître d'ouvrage	Communauté de communes des Coëvrons
Localisation du projet	Coëvrons
Description de l'action	<p>Les Coëvrons sont actuellement confrontés à l'enjeu de renouvellement des générations agricoles, près d'un tiers des exploitants du territoire étant âgés de plus de 55 ans.</p> <p>Par ce dispositif, qui s'étale sur 3 ans, il s'agit d'établir et de mettre en œuvre un plan d'actions innovant et reproductible favorisant la reprise des exploitations agricoles en transmission, et ainsi de permettre le renouvellement des générations agricoles.</p>
Partenaires	Chambre d'agriculture, Région
Coût prévisionnel	<i>En cours d'élaboration</i>
Plan de financement	<i>En cours d'élaboration</i>
Calendrier	Finalisation du plan d'actions en octobre 2021, pour mise en œuvre dès novembre 2021.
Indicateurs d'évaluation proposés	<p>Indicateur d'objectif :</p> <p>Nombre de reprise d'exploitation</p> <p>Indicateurs d'avancement :</p> <p>Etudes : en cours/<del>terminé</del></p> <p>Réalisation : en cours/<del>terminé</del></p>



## **Fiche action : Déploiement du protocole LORA - sectorisation**

### **C2RTE des Coëvrons**

Orientation stratégique n°	2. Préserver les qualités paysagères et environnementale pour un cadre de vie attractif
Action n°	2.2 b
Maître d'ouvrage	Régie des eaux
Description de l'action	Programmation driver TOPKAPI pour communication des compteurs avec la supervision Adapter les compteurs à la communication LORA (ajout d'un module LORA sur les compteurs) Objectifs : Faciliter les recherches de fuites
Partenaires	
Coût prévisionnel en HT	15 000 €
Plan de financement	Recherche de financement : Conseil départemental
Calendrier	Début de la phase expérimentale : Juin 2021 Programme d'opération sur 5 ans
Indicateurs d'évaluation proposés	Indicateur d'objectif : Taux de fuite  Indicateurs d'avancement : Etudes : en cours/terminé Réalisation : en cours/terminé




## Fiche action : Restauration des fonctionnalités d'un milieu naturel (zone humide)

### C2RTE des Coëvrons

Orientation stratégique n°	7. Aménager un territoire équitable et attractif (maillage et proximité)
Action n°	7.17
Maître d'ouvrage	Commune d'Evron
Localisation du projet	Evron
Description de l'action	La Commune d'Evron souhaite réhabiliter un milieu naturel dégradé, constitué notamment d'une zone humide, et aménager ce site en espace de loisirs pédagogique et respectueux de l'environnement.  Ce site constituera par ailleurs le point de départ d'un chemin de randonnée qui relie les bourgs des communes déléguées formant la commune nouvelle d'Evron.
Partenaires	
Coût prévisionnel	En cours d'élaboration
Plan de financement	En cours d'élaboration
Calendrier	Démarrage des études fin 2021 Acquisitions foncières engagées fin 2021 Travaux de génie écologiques et travaux connexes : 2023
Indicateurs d'évaluation proposés	Indicateur d'objectif : restauration du milieu naturel et de ses fonctionnalités Aménagement pédagogique présentant les qualités et fonctionnalités du milieu Amélioration de la biodiversité  Indicateurs d'avancement : Etudes : en cours/terminé





	Acquisitions : en cours / terminé Travaux : en cours/terminé




## **Fiche action : Construction d'une Gendarmerie**

**Construction de 5 logements, d'1 chambre d'hébergement réservée au Gendarme adjoint volontaire d'un bâtiment à usage de bureaux et de locaux de service spécifiques ainsi que des locaux techniques**

**C2RTE des Coëvrons**

Orientation stratégique n°	10 : Préserver la démocratie et la vie locales
Action n°	10.3
Maître d'ouvrage	Commune de BAIS
Localisation du projet	Rue de l'Europe, Zone Artisanale des Hautes Bourgères – 53160 BAIS
Description de l'action	<p>La vétusté et l'inadaptation des locaux actuellement occupés par les services de Gendarmerie de BAIS, rue du Château, ont été constatées à plusieurs reprises par les services techniques de la commune et de la gendarmerie.</p> <p>Il est maintenant nécessaire, compte tenu de cette situation, d'examiner les conditions de mise en œuvre d'une opération de construction d'une nouvelle gendarmerie. Une visite officielle en Mairie par le commandant de groupement et son services affaires immobilières a permis de situer une implantation des nouveaux locaux sur la parcelle cadastrale WO 59 d'une superficie de 13 910 m<sup>2</sup>, située aux Hautes-Bourgères, dont la Commune est propriétaire.</p> <p>Le projet va consister à :</p> <ul style="list-style-type: none"><li>- Construire un bâtiment à usage de bureaux et de locaux de service spécifiques ainsi que des locaux techniques,</li><li>- Construire 5 logements + 1 chambre d'hébergement réservée au G.A.V (5.33 unités logement),</li><li>- Voirie.</li></ul>
Partenaires	Gendarmerie
Coût prévisionnel	Dépenses d'investissement : travaux
Plan de financement	

	Dépenses		Recettes		
	Nature	Montant HT	Organismes	Montants	%
	Travaux	1 800 000 €	DETR	57 000 €	3.1%
			DSIL	300 000 €	16.2%
	Délégation maîtrise d'ouvrage au taux de 2.90% du coût TTC des travaux	52 200 €	Subvention ministère de l'intérieur	193 000 €	10.4%
			Subvention Départementale ?	50 000 €	2.7%
			Emprunt ?		
			Autofinancement ?	1 252 200 €	
<b>Total</b>	<b>1 852 200 €</b>	<b>Total</b>	<b>1 852 200 €</b>	<b>100%</b>	
	<p><u>Etat des demandes :</u>            Etat (DETR) :            Etat (DSIL) :            Département (Plan de relance intercommunal) :            Département (Plan de relance communal) :</p>				
Calendrier	<p>Délibération : Favorable à la construction d'une nouvelle Gendarmerie le 03/10/2017 (Délib 17-65).            Délibération : Engagement de principe le 19/06/2019 (Délib 19-30).            Délibération : Construction étude nouvelle Gendarmerie le 01/10/2019 (Délib 19-45).            Décision d'agrément de principe immobilier par le ministère de l'intérieur en date du 08/10/2020.            Délibération : Délégation de la maîtrise d'ouvrage le 19/11/2020 (Délib 20-80)            Délibération : Création d'un budget annexe Gendarmerie le 14/12/2020 (Délib 20-83)            Délibération : Convention de mandat de maîtrise d'ouvrage pour la construction d'une caserne de Gendarmerie à BAIS- autorisation de signature SEM Laval Mayenne Aménagements le 02/02/2021 (21-01).            Convention de mandat de maîtrise d'ouvrage (Marché 2021/001) signée le 16/02/2021.            Programme technique ?</p> <p>Etudes : en cours            - Dépôt du permis de construire : 2021            - Démarrage des travaux : fin 2021- début 2022            Durée des travaux : 20 mois.</p>				
Indicateurs d'évaluation proposés	<p>Indicateur d'objectif : à définir</p> <p>Indicateurs d'avancement :            Etudes : en cours / terminé            Réalisation : en cours/terminé</p>				





## Fiche action : refonte du site internet d'Evron

### C2RTE des Coëvrons

Orientation stratégique n°	9. Communication interne et externe				
Action n°	9.1				
Maître d'ouvrage	Commune d'EVRON				
Lieu de réalisation	EVRON				
Description de l'action	<p>La ville d'Evron a lancé en janvier dernier les travaux de refonte de son site internet. Les objectifs :</p> <ul style="list-style-type: none"> <li>- Moderniser cet outil, dont la dernière version date de 2013</li> <li>- Développer un site innovant et attractif, favorisant l'inclusion numérique</li> <li>- Faire connaître la commune, ses services, équipements...</li> <li>- Intégrer des services et démarches en ligne afin de proposer des contenus adaptés aux besoins des différents utilisateurs</li> <li>- Favoriser la démocratie participative grâce à un espace dédié</li> </ul>				
Partenaires					
Coût prévisionnel	Dépenses de fonctionnement : 37 500€ HT				
Plan de financement prévisionnel	Dépenses		Recettes		%
	Prestation de service - Refonte du site internet	37 500 €	Etat (Plan de relance)		24 562 € 65%
			Autofinancement		12 938 € 35%
	TOTAL		TOTAL		37 500 € 100%
Subvention attribuée : Etat					
Calendrier prévisionnel	Mise en service : début 2022				
Indicateurs d'évaluation proposés	<p>Indicateur d'objectif : à définir</p> <p>Indicateurs d'avancement : Réalisation : en cours/terminé</p>				



## Fiche action : Construction d'une gendarmerie à Evron

### C2RTE des Coëvrons

Orientation stratégique n°	10 : Préserver la démocratie et la vie locales
Action n°	10.4
Maître d'ouvrage	Commune d'EVRON ( MO déléguée à Laval Mayenne Aménagement)
Localisation du projet	Commune déléguée d'EVRON
Description de l'action	Les locaux de la gendarmerie sont vétustes et inadaptés. Afin de maintenir le service sur le territoire, il est nécessaire de construire une nouvelle caserne de gendarmerie sur Evron. Construction de 14 logements, une chambre d'hébergement, un bâtiment à usage de bureau, locaux de services spécifiques et de locaux techniques
Partenaires	Gendarmerie
Coût prévisionnel	Dépenses d'investissement : travaux 3,2M€ : coût opération
Plan de financement	Pistes de financements : <u>Etat des demandes</u> : Etat (DETR 2023) Etat (DSIL 2023) FIPD
Calendrier	Lancement de concours de Maîtrise d'oeuvre mi avril 2021 Etude et consultation 2022 Phase de travaux 1er tri 2023  Réalisation : 2022/2023
Indicateurs d'évaluation proposés	Indicateur d'objectif : à définir  Indicateurs d'avancement : Etudes : en cours/terminé Réalisation : en cours/terminé



## Fiche action : Création d'une salle d'haltérophilie

### C2RTE des Coëvrons

Orientation stratégique n°	4 : conforter les pratiques culturelles et sportives sur l'ensemble des Coëvrons
Action n°	4.2
Maître d'ouvrage	EVRON
Localisation du projet	Rue du Montaigu - EVRON
Description de l'action	Réorganisation et extension du complexe sportif (à côté du centre-socio-culturel) afin de créer un espace pour la pratique de l'haltérophilie sur Evron. Le but recherché est de disposer d'un bâtiment correspondant aux différentes pratiques liées à cette discipline (Haltérophilie, fitness, salle de sport, vestiaires), avec une réorganisation de l'accueil général du complexe : identification, flux, esthétique.
Partenaires	
Coût prévisionnel	955 000€
Plan de financement	Demande de subvention envisagée : Agence nationale du sport
Calendrier	APD en cours de finalisation Validation de l'APD en conseil : 09/2021 Début des travaux : début 2022
Indicateurs d'évaluation proposés	Indicateur d'objectif : Nb de licenciés  Indicateurs d'avancement : Etudes : en cours/terminé Réalisation : en cours/terminé



## Fiche action : Rénovation du fournil de la boulangerie

### C2RTE des Coëvrons

Orientation stratégique n°	1 - Accompagner les dynamiques socio-économiques et anticiper la transformation des usages numériques
Action n°	1.3
Maître d'ouvrage	Commune de Voutré
Localisation du projet	19 Rue Moquereau Labarrie 53600 VOUTRÉ
Description de l'action	Rénovation de la partie fournil de la boulangerie pour attirer des repreneurs avec un outil de travail performant, mise aux normes du fournil Acquisition du fonds de commerce pour mise en location d'un artisan boulanger-pâtissier après rénovation
Partenaires	Maîtrise d'ouvrage Déléguée à la CC des Coëvrons
Coût prévisionnel	100 000€ H.T (estimatif, pas de chiffrage)
Plan de financement	100 000€ H.T.
Calendrier	2023 Lancement étude de faisabilité, chiffrage en 2022
Indicateurs d'évaluation proposés	Indicateur d'avancement : Etudes : en cours Réalisation : en cours / terminé





## **Fiche action : Travaux de couverture et de rénovation énergétique du jardin aquatique**

### **C2RTE des Coëvrons**

Orientation stratégique n°	4 : conforter les pratiques culturelles et sportives sur l'ensemble des Coëvrons
Action n°	4.1
Maître d'ouvrage	CC des Coëvrons
Localisation du projet	Rue Alain Vadepiéd – 53600 EVRON
Description de l'action	<p>Le Jardin aquatique est un équipement sportif intercommunal constitué de bassins de piscine couverts et de bassins extérieurs, il représente une superficie de 2 800m<sup>2</sup> dont 2 287 m<sup>2</sup> couvert.</p> <p>Dans l'optique de réduire la sur-fréquentation du bassin intérieur et d'améliorer les problèmes de cohabitation des différents publics, la collectivité a décidé de couvrir le bassin sportif extérieur : il s'agit du premier « volet » des travaux.</p> <p>Par ailleurs, le mauvais état et les mauvaises caractéristiques thermiques de l'enveloppe de la partie dite « historique » de l'équipement sont évidentes : partie du Jardin aquatique trouvant son origine à la fin des années 70 n'ayant fait que peu/pas l'objet de travaux majeurs lors de la réhabilitation et de l'extension de 2005/2006.</p> <p>Un audit énergétique a été réalisé en 2018.</p>
Partenaires	
Coût prévisionnel	2,7M€ de coût opération, dont 2, 4 M€ de travaux

Plan de financement	Poste(s) de dépenses	Montants en euros		Recettes en euros		
		HT	TTC	Organismes	Montants	%
	Honoraires (Maîtrise d'œuvre, OPC, ...)	308 130 €	369 756 €	Conseil Départemental (Contrat de territoire –Département)	450 000 €	16,62%
				Conseil Départemental (plan de relance –Département)	145 707 €	5,38%
				Conseil départemental (AAP équipements sportifs)	200 000 €	7,39%
	Travaux	2 400 000 €	2 880 000 €	Conseil régional (Contrat de Territoires-Région)	831 430 €	30,70%
				Etat	467 550 €	17,26%
				Communauté de communes des Coëvrons	613 443 €	22,65%
	<b>Total</b>	<b>2 708 130 €</b>	<b>3 249 756 €</b>		<b>2 708 130 €</b>	<b>100,00%</b>
<p>Aide sollicitée auprès de l'Agence nationale du sport et du Conseil Régional, les autres aides sont attribuées.  DSIL rénovation énergétique : projet non retenu par l'Etat au 1<sup>er</sup> trim. 2021</p>						
Calendrier	<p>Juil. 2021 : Dépôt du PC  nov. 2021 : Notifications aux entreprises  2022 : Travaux</p>					
Indicateurs d'évaluation proposés	<p>Indicateur d'objectif : surface rénovée en m<sup>2</sup>  Indicateurs d'avancement :  Réalisation : en cours/terminé</p>					



## Fiche action : Réhabilitation et restructuration de la cantine / mairie de ST GEORGES LE FLECHARD

### C2RTE des Coëvrons

Orientation stratégique n°	10. Préserver la démocratie et la vie locales
Action n°	10.1
Maître d'ouvrage	Commune de ST GEORGES LE FLECHARD MO déléguée à la Communauté de communes des Coëvrons
Localisation du projet	7 Rue des Marmousets 53480 St Georges le Flécharde
Description de l'action	Déplacer la cantine actuelle (25m2 pour 40 enfants) et utiliser l'aile gauche du bâtiment actuel de la mairie pour l'aménagement de la cantine (> 50 m2) et déplacer la mairie actuelle dans la partie centrale du bâtiment. Extension d'un local en bois pour stockage, zone archives et préau, afin de répondre aux besoins de surface générés par l'aménagement de la mairie et de l'activité cantine et de l'école. Construction d'une toilette adultes dans le local attenant à l'ancienne cantine pour répondre aux besoins liés à l'activité de l'école.
Partenaires	
Coût prévisionnel	<p><b>Coût prévisionnel des travaux :</b></p> <p>Lot N°1 : Maçonnerie Démolition : <b>103 658.08€</b></p> <p>Lot n °2 : Charpente ossature bois : <b>27 540.55€</b></p> <p>Lot n°2 : Couverture ardoise bac acier : <b>14 000.00€</b></p> <p>Lot n°4 Menuiseries extérieures : alu <b>29 090.00€</b></p> <p>Lot n ° 5 Menuiserie intérieurs bois <b>25 000.00€ (estimation : pas d'offres)</b></p> <p>Lot n °6 Cloisons sèches isolation <b>22 903.22€</b></p> <p>Lot n°7 : carrelage Faïences : <b>15 200.00€ (estimation : pas d'offres)</b></p> <p>Lot n ° 8 Peinture <b>7 559.49€</b></p> <p>Lot n ° 9 Plomberie sanitaires chauffage <b>12 730.00€</b></p> <p>Lot n° 10 : Electricité ventilation <b>45 000.00€ (Relance suite modification</b></p>


	<p style="text-align: right;"><b>technique simple flux :58 197.51€)</b></p> <p>Matériel Office de réchauffage <b>10 977€</b></p> <p style="text-align: right;"><b>Total € HT : 302 681.34€</b></p> <p><b>L'estimation des travaux étaient de 268 200.00 € HT</b></p> <p>Honoraire architecte : 31 725.00€</p> <p>Contrôle technique : 3 525.00€</p> <p>Contrôle SPS : 2 350.00€</p> <p>Maitrise déléguée : 7 050.00€</p> <p>Autre intervenant : 3 000.00€</p> <p>Frais consultation : 2 000.00€</p> <p>Etude sol : 3 000.00€</p> <p>Divers 5 800.00€</p> <p>Matériel sécurité : 800.00€</p> <p>Révision des prix: 2 667.25€</p>
Plan de financement	<p>Subventions obtenues :</p> <p>Etat (DSIL 2020) : 125 000.00€</p> <p>Etat (DETR 2021) : 91 657.50€</p> <p><u>Région (Plan de relance communale) à solliciter pour fin juin 2021: 20% ( délibération pour la demande de subvention au conseil du jeudi 24 juin 2021)</u></p>
Calendrier	<p><u>Début des travaux : 15 octobre 2021</u></p> <p>Fin des travaux Cantine : janvier 2022</p> <p>Fin des travaux mairie : 15 avril 2022</p>
Indicateurs d'évaluation proposés	<p>Indicateur d'objectif : à définir</p> <p>Indicateurs d'avancement :</p> <p>Réalisation : en cours/terminé</p>



## Fiche action : Petites villes de demain – recrutement d’un chef de projets

### C2RTE des Coëvrons

Orientation stratégique n°	7 : Aménager un territoire équitable et attractif
Action n°	7.2
Maître d’ouvrage	Communauté de communes des Coëvrons
Localisation du projet	
Description de l’action	<p>Evron et Montsûrs ont été retenues pour faire partie du programme « Petites villes de demain » (PVD), mis en place par l’Etat pour accompagner la revitalisation des centres-villes. Une convention d’adhésion sera signée prochainement.</p> <p>Dans ce cadre, un chef de projet « Petites villes de demain » sera recruté par la Communauté de communes des Coëvrons. Il/elle préparera la convention définitive « ORT » ; il sera le chef d’orchestre de chaque projet municipal, pilotera et animera le projet de revitalisation de chaque PVD, en assurera le suivi, ainsi que la programmation et la coordination des actions. Il aura également en charge d’entretenir les relations avec les partenaires.</p> <p>Ce chef de projet pourra s’appuyer sur l’ensemble des agents municipaux de chaque commune œuvrant déjà dans les domaines de la revitalisation du centre-ville : urbanisme, foncier, commerce, patrimoine, culture, cohésion sociale, etc...</p>
Partenaires	<p>ANAH</p> <p>ANCT : co-financement du poste</p> <p>Communes de Montsûrs et d’Evron : prise en charge financière du reste à charge à proportions égales. Une convention annexe permettra donc d’établir précisément les modalités des relations financières à intervenir entre la Communauté de communes et les 2 « Petites villes de demain » des Coëvrons.</p>
Coût prévisionnel	Dépense de fonctionnement : Frais de personnel
Plan de financement	ANAH : 50% ANCT : 25%
Calendrier	Signature de la convention d’adhésion aout 2021 Recrutement d’un chef de projets : 2 <sup>nd</sup> semestre 2021
Indicateurs d’évaluation proposés	Indicateur d’objectif : avancement du programme PVD Indicateurs d’avancement : en projet / recrutement effectué





**Fiche action : Réhabilitation de la Mairie et d'un logement communal et modification du chauffage de la mairie, l'école publique et du logement communal.**

**C2RTE des Coëvrons**

Orientation stratégique n°	7 : Aménager un territoire équitable et attractif
Action n°	7.16
Maître d'ouvrage	COMMUNE DE TRANS (maîtrise d'œuvre déléguée à la Communauté de Communes des Coëvrons)
Localisation du projet	Mairie et école 8 rue des Loisirs 53160 TRANS
Description de l'action	Le projet consiste à : <ul style="list-style-type: none"> <li>- réhabiliter la mairie (remplacement du plancher, réfection isolation, redistribution de l'intérieur avec normes PMR) ;</li> <li>- réaménager le logement communal situé au-dessus de la mairie (isolation, électricité, création accès par l'extérieur) ;</li> <li>- remplacer le système de chauffage actuel au fioul par système à granulés pour l'ensemble mairie, école publique et logement.</li> </ul>
Partenaires	/
Coût prévisionnel	Travaux = 217 000€ H.T Maîtrise d'œuvre = 25 750€ Divers = 17 250€ Total = 260 000€ H.T 312 000€ TTC
Plan de financement	État au titre de la DSIL = 104 400€ Conseil Régional = 44 899€ Conseil Départemental = 4 268€ Total = 153 567€
Calendrier	Appel d'offres en cours Début travaux = 2 <sup>ème</sup> semestre 2021 Fin travaux = 1 <sup>er</sup> semestre 2022
Indicateurs d'évaluation proposés	Indicateur d'objectif : surface rénovée en m <sup>2</sup> Indicateurs d'avancement : Etudes : terminé Réalisation : en cours



## Fiche action : Maison commune

### C2RTE des Coëvrons

Orientation stratégique n°	8 : Moderniser l'action publique
Action n°	8.1
Maître d'ouvrage	Communauté de communes des Coëvrons
Localisation du projet	EVRON
Description de l'action	<p>Les services de la commune nouvelle d'Evron et de la 3C sont mutualisés. La Communauté de Communes des Coëvrons a le projet de réunir tous les agents, ainsi que l'antenne solidarité du Département, sur un même site : la Maison Commune. Ce nouvel équipement favorisera l'amélioration des conditions de collaborations, de décisions et d'actions des deux collectivités tout en réduisant les coûts de fonctionnement liés à l'éclatement actuel des sites.</p> <p>Le bâtiment sera construit à la place d'une friche en plein cœur d'Evron, quartier gare.</p> <p>Les enjeux du projet :</p> <ul style="list-style-type: none"><li>- Créer les conditions de l'administration de demain, une administration moderne, agile, écoresponsable, créative qui puisse s'adapter aux différentes demandes des usagers du territoire ; favoriser les synergies inter-services</li><li>- Fédérer les agents et élus communaux et communautaires autour d'un projet unique pour favoriser la synergie des personnels et la mise en place d'une nouvelle gouvernance de l'administration</li><li>- Concevoir un bâtiment exemplaire, tant dans ses qualités architecturales, techniques et environnementales que dans sa fonctionnalité et les services proposés</li><li>- Construire un équipement majeur, amorçant un projet urbain plus vaste de requalification du secteur de la gare en limite nord-est du centre-ville - intégration de l'équipement dans un quartier qui va également bénéficier d'une requalification urbaine d'envergure.</li></ul>
Partenaires	Conseil départemental, commune d'Evron




Coût prévisionnel	10 M€ <b>hors taxe.</b>
Plan de financement	Pistes : Etat (DETR, DSIL), futur contrat Territoires-Région Fonds de concours ville EVRON et conseil départemental
Calendrier	Consultation maîtrise d'œuvre : lancement en sept. 2021 Etude / consultation entreprises : 2022 Phase travaux : 2023 – 2024 Livraison du bâtiment : fin 2024
Indicateurs d'évaluation proposés	Indicateur d'objectif : à définir  Indicateurs d'avancement : Etudes : en cours/terminé Réalisation : en cours/terminé



## Fiche action : 1 001 gares : La maison des projets

### C2RTE des Coëvrons

Orientation stratégique n°	8 : Moderniser l'action publique																				
Action n°	8.2																				
Maître d'ouvrage	Communauté de communes des Coëvrons																				
Localisation du projet	EVRON																				
Description de l'action	<p>La Communauté de communes ambitionne de valoriser le bâtiment voyageur de la gare d'EVRON et d'utiliser le hall de gare comme espace d'expérimentation : tester des usages / des services, espace pour faciliter les démarches de démocratie participative.</p> <p>Des travaux de requalification sont prévus pour permettre une utilisation sécuritaire et de projeter de multiples usages (réfection générale des locaux, perçage de l'étage par le hall, aménagements modulables).</p>																				
Partenaires	SNCF Gares & connexion																				
Coût prévisionnel	333 333€ HT																				
Plan de financement	<table border="1"> <thead> <tr> <th>Dépenses</th> <th>taux</th> <th>HT</th> <th>TTC</th> </tr> </thead> <tbody> <tr> <td>Etudes (diagnostic &amp; divers)</td> <td>10%</td> <td>12 000 €</td> <td>14 400 €</td> </tr> <tr> <td>Maîtrise d'œuvre (SPS et contrôle technique)</td> <td>15%</td> <td>50 000 €</td> <td>60 000 €</td> </tr> <tr> <td>Travaux (dont travaux d'aménagement intérieurs)</td> <td>75%</td> <td>271 333 €</td> <td>325 600 €</td> </tr> <tr> <td>TOTAL</td> <td>100%</td> <td>333 333 €</td> <td>400 000 €</td> </tr> </tbody> </table> <p>Financement attribué : SNCF (1001 gares) : 200 000 € (pour les travaux structurels et de mise aux normes)</p> <p>Pistes de financement DETR 2022 (66 667 €), Région</p>	Dépenses	taux	HT	TTC	Etudes (diagnostic & divers)	10%	12 000 €	14 400 €	Maîtrise d'œuvre (SPS et contrôle technique)	15%	50 000 €	60 000 €	Travaux (dont travaux d'aménagement intérieurs)	75%	271 333 €	325 600 €	TOTAL	100%	333 333 €	400 000 €
Dépenses	taux	HT	TTC																		
Etudes (diagnostic & divers)	10%	12 000 €	14 400 €																		
Maîtrise d'œuvre (SPS et contrôle technique)	15%	50 000 €	60 000 €																		
Travaux (dont travaux d'aménagement intérieurs)	75%	271 333 €	325 600 €																		
TOTAL	100%	333 333 €	400 000 €																		
Calendrier	<p>Ecriture du programme en cours</p> <p>Travaux : début 2022 pour une livraison fin 2022 au plus tard</p>																				
Indicateurs d'évaluation proposés	<p>Indicateurs d'avancement :</p> <p>Etudes : en cours/terminé</p> <p>Réalisation : en cours/terminé</p>																				





## Fiche action : Rénovation de la salle des fêtes de Vimartin sur Orthe

### C2RTE des Coëvrons

Orientation stratégique n°	10 : Préserver la démocratie et la vie locales
Action n°	10.1
Maître d'ouvrage	Commune de Vimartin sur Orthe, MO déléguée à la CC des Coevrons
Localisation du projet	Salle des fêtes – bourg - Commune déléguée de St Pierre sur Orthe
Description de l'action	<p>La salle des fêtes de St Pierre sur Orthe, présente des gros problèmes d'isolation, de structure, d'accessibilité. Le projet va consister à :</p> <ul style="list-style-type: none"><li>- Réaliser un agrandissement pour mettre une cuisine et des sanitaires aux normes</li><li>- Consolider la charpente et refaire l'isolation</li><li>- Mise aux normes électrique, chauffage et plomberie</li><li>- Accessibilité PMR</li><li>- Travaux permettant de proposer une salle d'une capacité plus importante notamment pour comité des Fêtes et APE depuis la fusion.</li></ul> <p>La commune compte une vingtaine d'associations qui se servent régulièrement de cette salle (ex : tournoi de ping-pong chaque semaine). De plus, les enfants de l'école mangent dans cette salle chaque jour et y pratiquent des activités sportives. Cette salle sert aux rendez-vous démocratiques (seul bureau de vote de la commune dès l'année prochaine). De plus, la commune déléguée de St Pierre sur Orthe, étant la commune siège, le conseil municipal s'y réunira dès que besoin, la salle de conseil étant bien trop petite maintenant.</p>
Partenaires	

Coût prévisionnel	Montant prévisionnel : 274 000€ HT ;												
	15/02/2021	<b>FICHE FINANCIERE / NIVEAU PROGRAMME</b>											
	date de mise en fiche ( mois M0 ) :	juin-18											
	<b>Dénomination</b>	<b>Montant H.T.</b>											
	Rénovation de la salle des fêtes ( surf. de 383 m2 )	220 320,50 €											
		<b>A+</b>											
		220 320,50 €											
	<b>Honoraires</b>	Architecte ( mission de base + DIAG + OPC )											
		11,00% 24 235,26 €											
		BET thermique - RT 2012											
	1,00% 1 500,00 €												
	Contrôle technique												
	0,75% 1 865,00 €												
	Coordonnateur SPS												
	1 753,00 €												
	<b>B+</b>												
	29 353,26 €												
<b>Branchements divers</b>	Electricité, téléphone, eau, EP-EU .....												
	4 000,00 €												
	<b>C+</b>												
	4 000,00 €												
<b>Autres intervenants</b>	Assurance D/O ( facultatif )												
	0,00% 0,00 €												
	Plan topographique voirie et abords												
	1 000,00 €												
	Diagnostic "AMIANTE" et "PLOMB" avant démolition												
	800,00 €												
	étude charpente												
	3 480,00 €												
	étude géotechnique												
	2 500,00 €												
	Espaces-verts, plantations												
	2 000,00 €												
	<b>D+</b>												
	9 780,00 €												
<b>Consultation</b>	Frais de publicité												
	1 000,00 €												
	Frais de reproduction												
	1 000,00 €												
	<b>E+</b>												
	2 000,00 €												
<b>Divers</b>	Matériel de sécurité / extincteurs, plan d'évacuation...												
	500,00 €												
	Imprévus												
	4,00% 5 000,00 €												
	<b>F+</b>												
	5 500,00 €												
<b>Révision des prix</b>	Taux applicable sur A+B												
	1,00%												
	<b>G+</b>												
	2 496,74 €												
	Date de mise en fiche ( M0 ) juin-18												
	Date théorique fin de chantier ( M1 ) août-19												
	<table border="1" style="width: 100%; border-collapse: collapse;"> <tr> <th colspan="2" style="text-align: center;"><b>Coût total de l'opération au mois M0</b></th> <th style="text-align: right;">juin-18</th> </tr> <tr> <td style="text-align: center;"><b>Montant H.T.</b></td> <td style="text-align: right;">270 953,76 €</td> <td></td> </tr> <tr> <td style="text-align: center;"><b>TVA 20%</b></td> <td style="text-align: right;">54 190,75 €</td> <td></td> </tr> <tr> <td style="text-align: center;"><b>Total TTC</b></td> <td style="text-align: right;"><b>325 144,51 €</b></td> <td></td> </tr> </table>	<b>Coût total de l'opération au mois M0</b>		juin-18	<b>Montant H.T.</b>	270 953,76 €		<b>TVA 20%</b>	54 190,75 €		<b>Total TTC</b>	<b>325 144,51 €</b>	
<b>Coût total de l'opération au mois M0</b>		juin-18											
<b>Montant H.T.</b>	270 953,76 €												
<b>TVA 20%</b>	54 190,75 €												
<b>Total TTC</b>	<b>325 144,51 €</b>												
	<table border="1" style="width: 100%; border-collapse: collapse;"> <tr> <th colspan="2" style="text-align: center;"><b>Coût total de l'opération au final mois M1</b></th> <th style="text-align: right;">août-19</th> </tr> <tr> <td style="text-align: center;">H.T.</td> <td style="text-align: right;">273 450,49 €</td> <td></td> </tr> <tr> <td style="text-align: center;">T.V.A. 20,00%</td> <td style="text-align: right;">54 690,10 €</td> <td></td> </tr> <tr> <td style="text-align: center;"><b>Total T.T.C.</b></td> <td style="text-align: right;"><b>328 140,59 €</b></td> <td></td> </tr> </table>	<b>Coût total de l'opération au final mois M1</b>		août-19	H.T.	273 450,49 €		T.V.A. 20,00%	54 690,10 €		<b>Total T.T.C.</b>	<b>328 140,59 €</b>	
<b>Coût total de l'opération au final mois M1</b>		août-19											
H.T.	273 450,49 €												
T.V.A. 20,00%	54 690,10 €												
<b>Total T.T.C.</b>	<b>328 140,59 €</b>												
	Suite à l'ouverture des plis, une augmentation constatée de 30% par rapport à l'estimatif												
Plan de financement	Etat des demandes : Etat (DETR) : ok DSIL : ok Fond de concours 3C : ok												
Calendrier	Délibération du maître d'ouvrage : délibération approuvant le projet 1er février 2021 Etudes : terminées //Travaux : Septembre 2021 – Septembre 2022												
Indicateurs d'évaluation proposés	Indicateur d'objectif : à définir Indicateurs d'avancement : Etudes : en cours/terminé Réalisation : en cours/terminé												