



Le Relais de la Flamme Olympique dans les Petites villes de demain

DES PROJETS INSPIRANTS

SEMAINE DU 27 MAI AU 2 JUIN 2024





**DES PROJETS
INSPIRANTS**



© Ville de Valençay

CHIFFRES CLÉS

2 383
habitants

99 327,50
€ HT (coût du
projet)

[Découvrir la fiche projet complète](#)



"Ce projet de nouvel équipement sportif est né de la demande du conseil municipal des jeunes de bénéficier d'un terrain multisport, relayée par le conseil municipal, qui a souhaité y adjoindre un plateau de fitness, ouvert à tous, à partir de 14 ans. Ainsi, ce nouvel équipement permettra de renforcer le lien entre générations, et aux clubs sportifs de valoriser leur pratique au gré de manifestations."

Claude Doucet

Maire de Valençay



"Situé à proximité immédiate du gymnase et du collège de Valençay, la création de ce nouvel espace sportif vient compléter l'offre des équipements locaux à destination des associations sportives, des scolaires mais également, à l'ensemble de la population de Valençay et des communes voisines : un vrai lieu intergénérationnel et de partage."

Delphine Chichery

Cheffe de projet Petites villes de demain à Valençay


Valençay
(Indre)

La création d'un terrain multisports et d'équipements de fitness

Le nouveau terrain multisports et d'équipements de fitness rend accessible la pratique du sport à tous. Ils participent à l'amélioration de la santé des habitants et facilite les liens intergénérationnels indispensables au « bien-être » et « bien-vivre » de la population.

L'implantation d'un terrain multisports et d'agrès présente de nombreux avantages pour la collectivité : un complément des équipements sportifs communaux, l'adaptabilité des différents espaces sportifs aux attentes des sportifs et aux conditions de jeu de chaque pratique, la gratuité d'utilisation, une accessibilité facilitée pour pratiquer un sport à l'improviste et sans avoir besoin d'appartenir à un club.

Cet équipement est également un lieu de rencontre, d'échange et de partage. Il est synonyme d'attractivité pour la commune, car les habitants en sont les grands bénéficiaires, in fine. Il touche un public très diversifié.



© Ville du Blanc

CHIFFRES CLÉS

6 229
habitants

42
associations
sportives

[Découvrir la fiche projet complète](#)

Le Blanc (Indre)

La plaine de jeux du Parc Mis et Thiennot

Prolongeant la reconversion réussie d'une friche industrielle, la ville du Blanc a investi le parc situé en face de l'ancienne gare pour y installer des modules de jeux et de sport destinés à la jeunesse du territoire.

La reconversion de la friche industrielle située autour de l'ancienne gare ferroviaire a donné lieu à la création d'un vaste parc devant le bâtiment historique d'accueil des voyageurs, réhabilité pour accueillir le dojo et l'école de musique municipale.

Cet espace végétalisé, doté d'un vrai potentiel, était pourtant peu investi par les habitants utilisant les services alentours et par les promeneurs empruntant la voie verte (située sur l'emprise de l'ancienne voie ferrée).

La ville du Blanc a donc décidé d'installer sur le parc plusieurs équipements de loisirs, principalement destinés aux enfants et aux adolescents :

- city stade
- modules de pump-track
- modules de fitness
- parc de jeux sécurisé pour la petite enfance

Un projet de plantation d'arbres est en cours pour apporter de la fraîcheur au parc et la ville continue de réfléchir à de nouveaux équipements à installer sur les espaces restants.



L'aménagement de la plaine de jeux a donné une nouvelle dimension à cette partie de la ville, en préservant la mémoire de son passé industriel".

Gilles Lherpinière
Maire du Blanc



© Stéphane Delétang

CHIFFRES CLÉS

7 559

habitants

740 450

€ HT

(coût du projet)

[Découvrir la fiche projet complète](#)



Au-delà du devoir de mémoire, au-delà de la responsabilité qui préoccupe les élus actuels de la ville quant à la sauvegarde du patrimoine, Déols prend soin de son bâti comme d'un trésor pour mieux le partager ensuite avec le plus grand nombre."

Delphine Geneste

Maire de Déols



La commune de Déols a engagé un programme de travaux visant à réhabiliter la porte de l'horloge, classée au titre des monuments historiques. L'inscription de cette opération au programme Petites villes de demain, souligne l'enjeu que représente le patrimoine du point de vue de l'identité d'un territoire et de sa mise en valeur. La maire de Déols et son équipe municipale ont à coeur de mettre en valeur la richesse de ce patrimoine historique et patrimonial qui va constituer un écrin d'accueil de la Flamme olympique et des festivités populaires organisées par la ville."

Nadine Chaïb, secrétaire générale de la préfecture de l'Indre, déléguée territoriale de l'Agence nationale de la cohésion des territoires adjointe

Déols
(Indre)

La rénovation de la Porte de l'Horloge

Déols, une des plus anciennes cités du Berry, est membre de la Fédération Européenne des sites clunisiens. En résonance avec sa notoriété et son attractivité passée, Déols veut préserver son riche patrimoine bâti historique.

La Porte de l'Horloge, construite au XVe siècle, constitue l'une des trois portes de l'enceinte fortifiée protégeant la ville à cette époque. Inscrite à l'inventaire supplémentaire des Monuments Historiques en 1927, ses façades et toitures sont classées en 1931.

Elle participe à donner au centre de Déols son caractère historique aux ruelles étroites et aux échoppes anciennes témoignant d'une vie commerçante autrefois active, et, donnant à la commune son identité, constitue par sa silhouette caractéristique, l'un des bâtiments les plus emblématiques de la commune.

Ce patrimoine est mis en valeur lors des visites guidées réalisées par le musée de l'Abbaye : une visite intitulée « Portes et clochers » permet de découvrir l'édifice d'un point de vue architectural mais aussi insolite en gravissant l'échelle pour accéder à la tour sud-est. Le bâtiment est également ouvert lors des Journées Européennes du Patrimoine.



© Commune de Mauges-sur-Loire

CHIFFRES CLÉS

18 331
habitants

6 700
emplois

[Découvrir la fiche projet complète](#)



La Micro-Folie est l'un des premiers projets qui se concrétisent grâce à Petites villes de demain. C'est l'opportunité de partenariats d'envergure nationale dont nous faisons profiter les habitants."

Gaëtane Gabory

Élue référente Petites villes de demain



Le projet de Micro-Folie permet de rendre accessible aux habitants la culture en toute autonomie mais également de proposer un nouvel espace d'échanges et de rencontres tout en valorisant le patrimoine historique de Mauges-sur-Loire. Ce musée numérique répond en ce sens pleinement aux enjeux du programme nationale Petites villes de demain, en faveur d'un meilleur cadre de vie pour les habitants."

Direction Départementale des Territoires de Maine-et-Loire

Mauges-sur-Loire (Maine-et-Loire)

Une Micro-Folie à Mauges-sur-Loire

Grâce au programme Petites villes de demain, la commune de Mauges-sur-Loire a créé une Micro-Folie, équipement culturel innovant, dans la prestigieuse Abbaye de Saint-Florent-le-Vieil. Émerveillement garanti pour petits et grands.

La commune de Mauges-sur-Loire s'est dotée en 2020 d'une feuille de route politique construite sur 4 axes : attractivité, proximité, protection de l'environnement et bien vivre ensemble. L'opportunité d'intégrer le programme Petites villes de demain en 2021 a permis de formaliser ces engagements par un programme d'actions multithématique.

Avec le lancement d'un appel à projets de la DRAC, la commune a découvert le concept de Micro-Folie, initié par l'État et développé par l'Établissement Public de la Villette. Cet équipement rassemble un musée numérique et interactif présentant les œuvres des plus grandes institutions nationales et européennes, mais aussi des modules complémentaires comme la réalité virtuelle, un espace scénique et une bibliothèque temporaire

Au-delà de la qualité des collections et de l'équipement numérique, la commune a surtout misé sur les notions de médiation et de convivialité.



© Cabinet Magma Architecture

CHIFFRES CLÉS

13 000
habitants

37 000
habitants dans
l'intercommunalité

[Découvrir la fiche projet complète](#)



C'est le top départ d'un grand bouleversement dans la carte scolaire des écoles publiques. Il s'agit du plus gros investissement du mandat justifié par la nécessité de mettre en accessibilité les écoles, faire baisser la facture énergétique et réarmer le service public de l'Éducation nationale".

Jean-Pierre Le Scornet
Maire de Mayenne

"Chef-lieu de l'arrondissement le plus peuplé du département, la ville de Mayenne s'est engagée résolument dans de nombreux projets structurants en matière de réhabilitation de l'habitat et de revitalisation des services offerts à sa population. Au sein de ce quartier du Pommier, le projet de rénovation de l'école, couplé au réseau de chaleur déployé par la ville, constitue une vitrine inspirante des nombreux projets dans lesquels s'engage cette Petite ville de demain."

Anne Bouché, directrice de la coordination des politiques publiques et de l'appui territorial, préfecture de la Mayenne

Mayenne (Mayenne)

La rénovation et l'extension de l'école Pierre et Marie Curie

Située au cœur d'un quartier en pleine mutation, la rénovation et l'extension de l'école Pierre et Marie Curie permettra de regrouper dans un lieu confortable 3 écoles. D'anciens bâtiments devenus vétustes et très énergivores ont conduit au projet de regrouper

Le projet de rénovation de l'école Pierre et Marie Curie s'inscrit dans une politique globale au niveau de la réhabilitation du quartier dit « du Pommier » de Mayenne.

Les élus ont décidé de requalifier ce quartier afin d'y apporter davantage de mixité sociale, de le rendre attractif et de casser son image de quartier « défavorisé ». Ainsi, en matière de logements, de nouveaux programmes d'habitat privé viendront compléter l'offre renouvelée de locatif social : 78 logements démolis pour 130 logements créés d'ici 10 ans.

Ces nouveaux logements permettront d'alimenter et de renouveler les groupes scolaires alentour. Dans un périmètre de 300m, se trouvent tous les niveaux du premier et second degré.



© Commune de Pré-en-Pail-Saint-Samson

CHIFFRES CLÉS

2 378
habitants

830
emplois

[Découvrir la fiche projet complète](#)



Notre réflexion sur la revitalisation et le dynamisme de notre ville a commencé en 2014. Plusieurs équipements et bâtiments ont été construits depuis, ce qui a permis de répondre aux besoins de nos habitants. Le projet de l'espace intergénérationnel va permettre de clore cette première page du changement de Pré-en-Pail-Saint-Samson. Ce lieu de convivialité permettra à l'ensemble de notre population de se retrouver et de se rencontrer dans notre Petite ville de demain !"

Denis Geslain

Maire de Pré-en-Pail-Saint-Samson

"Au travers de ce projet d'espace intergénérationnel, la commune de Pré-en-Pail-Saint-Samson développe une démarche participative, de design actif et intergénérationnelle particulièrement inspirante et ambitieuse. Son dynamisme est le témoin de l'engagement et de la réussite des élus et de ses habitants autour du projet de cette Petite ville de demain à l'esprit résolument collaboratif et positif."

Anne Bouché, directrice de la coordination des politiques publiques et de l'appui territorial, préfecture de la Mayenne


Pré-en-Pail-Saint-Samson (Mayenne)

Un espace intergénérationnel dans la commune

Depuis 2014, Pré-en-Pail-Saint-Samson s'est engagée dans différentes opérations de revitalisation répondant aux nouveaux besoins de la population, prenant aussi en compte la nécessité de la transition écologique. Bénéficiaire du programme Petites villes de demain, l'ORT a été signée en décembre 2022.

Le projet de transformation de l'ancien camping municipal en espace intergénérationnel est une continuité des différents projets menés (requalification des espaces publics, aménagement de liaisons douces, opération de réhabilitation d'habitat, réhabilitation d'équipements communaux)

Il vient répondre à l'expression d'un besoin : celui d'un lieu de rencontre et de loisirs émis par la population : familles, jeunes, associations, tout en préservant un espace naturel directement accessible en centre-bourg répondant aussi aux enjeux de changements climatiques.



© Nicolas Barbanchon

CHIFFRES CLÉS

12 640
habitants

29 775
habitants au sein de
Bayeux Intercom

[Découvrir la fiche projet complète](#)



Les abords du complexe sportif Eindhoven ont été conçus pour répondre aux préoccupations environnementales de notre territoire : revêtement perméable, bornes de recharge pour véhicules électriques, stationnement pour les vélos, liaison facilitée avec les bus ; le tout dans un cadre paysager et sécurisé, en complément d'un équipement sportif structurant pour notre territoire."

Arnaud Tanquerel

1er adjoint en charge de l'environnement, du sport, des loisirs et de la jeunesse



Bénéficiaire du programme Petites villes de demain, la commune a requalifié un espace public qui participe, au travers de ces choix d'aménagement, à la transition écologique de son territoire : maintien de l'eau dans les sols, diminution des ruissellements urbains et développement des mobilités actives."

Adrien Allard, sous-préfet de l'arrondissement de Bayeux

Bayeux
(Calvados)

Le projet d'aménagement urbain et paysager du complexe sportif Eindhoven

Dans la continuité de la construction du complexe sportif Eindhoven, Bayeux a lancé une opération d'aménagement de ses abords extérieurs. Elle s'inscrit dans une politique globale de développement des mobilités douces et de développement durable.

Bayeux est une ville résolument tournée vers le sport et les loisirs. Depuis 2018, la ville investit régulièrement dans la revalorisation et le développement de ses infrastructures dédiées aux sports individuels et aura notamment l'honneur d'accueillir pour les Jeux Olympiques et Paralympiques 2024 la délégation des réfugiés, quelques jours avant l'ouverture du village olympique de Saint-Denis.

Étant donné la nécessité d'intervenir lourdement sur le complexe sportif Eindhoven situé en frange du centre-ville, la ville de Bayeux a décidé de travailler sur une restructuration du bâtiment existant qui intègre aujourd'hui un dojo et son jardin zen, une salle d'escalade, une salle de tennis de table dédiée, une salle de musculation, trois salles de danse ainsi que des espaces de vie.



© Dives-sur-Mer

CHIFFRES CLÉS

5 346
habitants

2,9
millions d'euros (coût total du
chantier de la rénovation du
Beffroi)

[Découvrir la fiche projet complète](#)

Dives-sur-Mer (Calvados)

La restauration du Beffroi en centre multiculturel à Dives- sur-Mer

Figure emblématique de l'histoire ouvrière de Dives-sur-Mer, le Beffroi a été restauré en centre multiculturel, redonnant vie à cette architecture typique de la fin du 19ème siècle.

Le projet avait pour objectif la reconversion du Beffroi de l'ancienne usine Trefimétaux. Le bâtiment est désormais destiné à accueillir une école de musique et le Sablier, association des Arts de la Marionnette.

Conscients de la haute dimension patrimoniale du lieu, nous avons pensé un théâtre, présentant le minimum d'interface avec l'ancien. Une liaison de verre - sas entre l'accueil et la salle de spectacle - connecte le nouvel édifice à l'ancien, libérant ainsi la façade Nord du bâtiment existant et permettant ainsi le respect de son dessin rigide.

L'extension, voulue comme un monolithe de briques, est conçue selon un gabarit qui répond aux exigences fonctionnelles du programme et aux contraintes urbaines.

“ La rénovation du Beffroi, site emblématique de la ville, conclut la reconversion de l'ancienne usine Tréfimétaux. En accueillant le Centre National de la Marionnette, l'école de musique intercommunale avec l'espace de la médiathèque devient le poumon culturel de la ville de Dives-sur-Mer.”

Pierre Mouraret
Maire de Dives-sur-Mer



© Urban Waters

CHIFFRES CLÉS

8 013
habitants

1 056
votants à la
consultation
publique

[Découvrir la fiche projet complète](#)



"Il est apparu comme une évidence, pour nous, d'associer les habitants de Falaise à la décision qui concerne un projet structurant pour leur cadre de vie. Cet exercice de démocratie participative, associé au débat préalable, a permis de constater l'appétence des falaisiens pour ce type d'exercice innovant que nous n'hésiterons pas à renouveler sur d'autres sujets concernant l'avenir de notre commune."

Hervé Maunoury

Maire de Falaise

"Le projet de revitalisation du cours de l'Ante dans la traversée intramuros tente de répondre à plusieurs enjeux comme l'amélioration de la qualité écologique de cette masse d'eau, la restauration de la biodiversité en ville, la création d'une trame verte et bleue source de fraîcheur l'été, l'embellissement du val d'Ante ou encore la réduction des risques d'inondation. Longtemps délaissé, ce patrimoine fluvial a vocation à offrir, à la population et aux touristes, des espaces propices au lien social et à redevenir enfin partie intégrante du paysage".

Tony Guilloteau, responsable structure, Syndicat Mixte du Bassin de la Dives


Falaise
(Calvados)

La revitalisation de l'Ante et l'aménagement de ses abords

La ville de Falaise s'est engagée dans la revitalisation de son cours d'eau, l'Ante. L'objectif est de favoriser la continuité écologique et la biodiversité mais aussi de réduire les risques d'inondations lors d'évènements extrêmes.

Les besoins de curage du plan d'eau ont été l'occasion d'une réflexion globale sur la renaturation de l'Ante artificialisé à la Reconstruction : berges bétonnées, ouvrages, cours naturel modifié, étang artificiel.

La ville de Falaise s'est associée au Syndicat Mixte du Bassin de la Dives dans ce projet, bénéficiant de son expertise dans le cadre d'une Assistance à Maîtrise d'Ouvrage. Il s'agissait de mettre en place une restauration écologique de l'intégralité de l'Ante dans Falaise, qui favorise la biodiversité et l'adaptation de la commune au changement climatique tout en renforçant l'intérêt paysager et touristique du site.



Petites villes de demain

DES TERRITOIRES EN ACTION

PASSAGE DE LA FLAMME OLYMPIQUE - MAI 2024

