




# Webinaire décryptage - Présentation de l'offre de service de l'Office français de la biodiversité

**Mardi 28 mai 2024 de 16h à 17h30**





# Introduction

## Mélanie Vassieux

---

Cheffe de projet  
Collectivités, Office français  
de la biodiversité

## Elisa Guillou

---

Chargée de projet Action  
cœur de ville, Agence  
Nationale de la Cohésion  
des Territoires





# Déroulé

## 1. Présentation des Atlas de la Biodiversité Communale

---

### Jean-Marc Rémy

---

Elu municipal de la Petite ville de demain de Semur-en-Auxois (Côte-d'Or)

### Anais Gérard

---

Cheffe de projet Atlas de la Biodiversité Communale, Office français de la biodiversité



## 2. Présentation de l'initiative Territoires engagés pour la nature

---

### Raphaël Bedhomme

---

Chef de projet paysage et biodiversité, Ville et Agglomération de La Roche sur Yon, Vendée (Action Cœur de ville)

### Anais Gérard

---

Cheffe de projet Atlas de la Biodiversité Communale, Office français de la biodiversité

## 3. Questions/ réponses

---

### Julie Ragot

---

Chargée de projets Petites villes de demain, ANCT



# UN NOUVEL ÉTABLISSEMENT IMPLANTÉ DANS L'HEXAGONE ET DANS LES OUTRE-MER

L'Office français de la biodiversité (OFB) a été créé pour relever le défi de la **protection** et de la **reconquête** de la biodiversité dans **l'hexagone** et dans **les outre-mer**.

- Nouvel opérateur (Etablissement public administratif) créé le **1<sup>er</sup> janvier 2020**
- Placé sous la tutelle des **ministres** chargés de **l'environnement** et de **l'agriculture**

## LES FORCES DE L'OFB



- Plus de 3 000 agents engagés pour la biodiversité
- Plus de 2 000 agents de terrain, dont près de 1 700 inspecteurs de l'environnement
- Un budget de plus de 500 M€
- Premier opérateur du plan de relance en matière d'eau et de biodiversité (85 millions d'euros)
- 5 sites nationaux et 2 centres de formation
- 11 directions régionales et 1 direction interrégionale dans l'hexagone
- 1 direction des Outre-mer, composée de 5 délégations territoriales



# 5 MISSIONS

## 1/ Police de l'environnement

- **Près de 1 700** inspecteurs de l'environnement
- **Surveiller** le territoire et **sensibiliser les usagers** à la protection de l'environnement et à la réglementation en vigueur
- **Enquêter, constater et verbaliser** les infractions
- Organiser et délivrer **l'examen du permis de chasser**
- Une brigade pour **lutter contre les trafics** d'espèces menacées d'extinction



© Philippe Massit / OFB



© Philippe Massit / OFB



© Philippe Massit / OFB



# 5 MISSIONS

## 2/ Connaissance et expertise

- Développer la connaissance et l'expertise scientifique sur **les espèces, les milieux, les services rendus** par la biodiversité et les pressions qu'elle subit, créer les conditions d'un dialogue sur la gestion concertées des espèces chassées
- Elaborer et mettre en œuvre des **directives européennes, des stratégies nationales, et des plans d'actions, de protection ou de gestion** de la biodiversité
- Piloter l'**Observatoire national de la biodiversité (ONB)**
- Participer à l'**Inventaire national du patrimoine naturel (INPN)**
- Copiloter, avec le MNHN et le CNRS, l'**Unité mixte de service Patrimoine naturel (UMS PatriNat)**



© Philippe Massit / OFB



© Philippe Massit / OFB



© Philippe Massit / OFB



# 5 MISSIONS

## 3) Appui aux politiques publiques

- Mener des travaux pour favoriser la prise en compte de la biodiversité par les **politiques sectorielles**
- Appuyer les **directives européennes** (eau, Natura 2000, milieux marins...)
- Contribuer aux **négociations européennes et internationales** (COP15, haute mer...), conduire des projets de coopération transfrontalière ou régionale
- Appuyer les **politiques « eau » et « biodiversité »** au niveau territorial (ex. Schéma directeur d'aménagement et de gestion des eaux...) et national (ex. Stratégie nationale pour la biodiversité, stratégie nationale pour les aires protégées)



© Gilles Lecuir



© Antoine Forget / OFB



© Ophélie Ricci / ARB IDF



## 4) Gestion d'aires protégées

### HUIT PARCS NATURELS MARINS GÉRÉS PAR L'OFB



**6** parcs naturels marins dans l'hexagone  
**2** dans les Outre-mer

#### LES PILIERS

- Connaissance
- Protection
- Développement durable
- **Un conseil de gestion d'acteurs locaux**
- Avis simples/conformes
- **Un plan de gestion sur 15 ans**
- Des agents  
et des moyens de l'**OFB** :  
**+ 37 postes permanents entre 2020 et 2022**



# RÉSERVES ET TERRITOIRES (CO)-GÉRÉS

Réserves et territoires (co)-gérés par l'Office français de la biodiversité



# 5 MISSIONS

## 5/ Mobilisation des acteurs et des citoyens


- Encourager et accompagner les **entreprises**, les **collectivités**, les **associations**, les **usagers de la nature** à s'engager à leur mesure grâce au dispositif « **Engagés pour la nature** » ou les **Atlas biodiversité communale**
- Créer, avec les régions, et animer le réseau des **Agences régionales de la biodiversité**
- Sensibiliser, informer, et mobiliser le **grand public**
- Eduquer les **scolaires** avec les **aires éducatives**, former les **acteurs** et leur mettre des ressources à disposition
- **Promouvoir des produits et services engagés** en faveur de la préservation de la biodiversité via deux marques commerciales : *Esprit parc national* et *Végétal local*





# Présentation des Atlas de la Biodiversité Communale

1.



© Mairie de Semur-en-Auxois

Jean-Marc Rémy

Elu municipal de la Petite ville de  
demain de Semur-en-Auxois  
(Côte-d'Or)

Anais Gérard

Cheffe de projet Atlas de la  
Biodiversité Communale, Office  
français de la biodiversité



# ATLAS DE LA BIODIVERSITÉ COMMUNALE DE SEMUR-EN-AUXOIS





# Rappel de l'historique

**Décembre 2020**

Sollicitation de la commune auprès de la LPO BFC pour mener un inventaire de la biodiversité

2020

**Juillet 2021**

Commune lauréate, la 1<sup>ère</sup> du département

2021

**15 mars 2021**  
Dépôt de la candidature au programme ABC

**7 octobre 2021**  
Lancement officiel de l'ABC à la MPT

2022


**2021-2023**  
Déroulement de l'ABC : inventaires, animations, cartographie...

2023

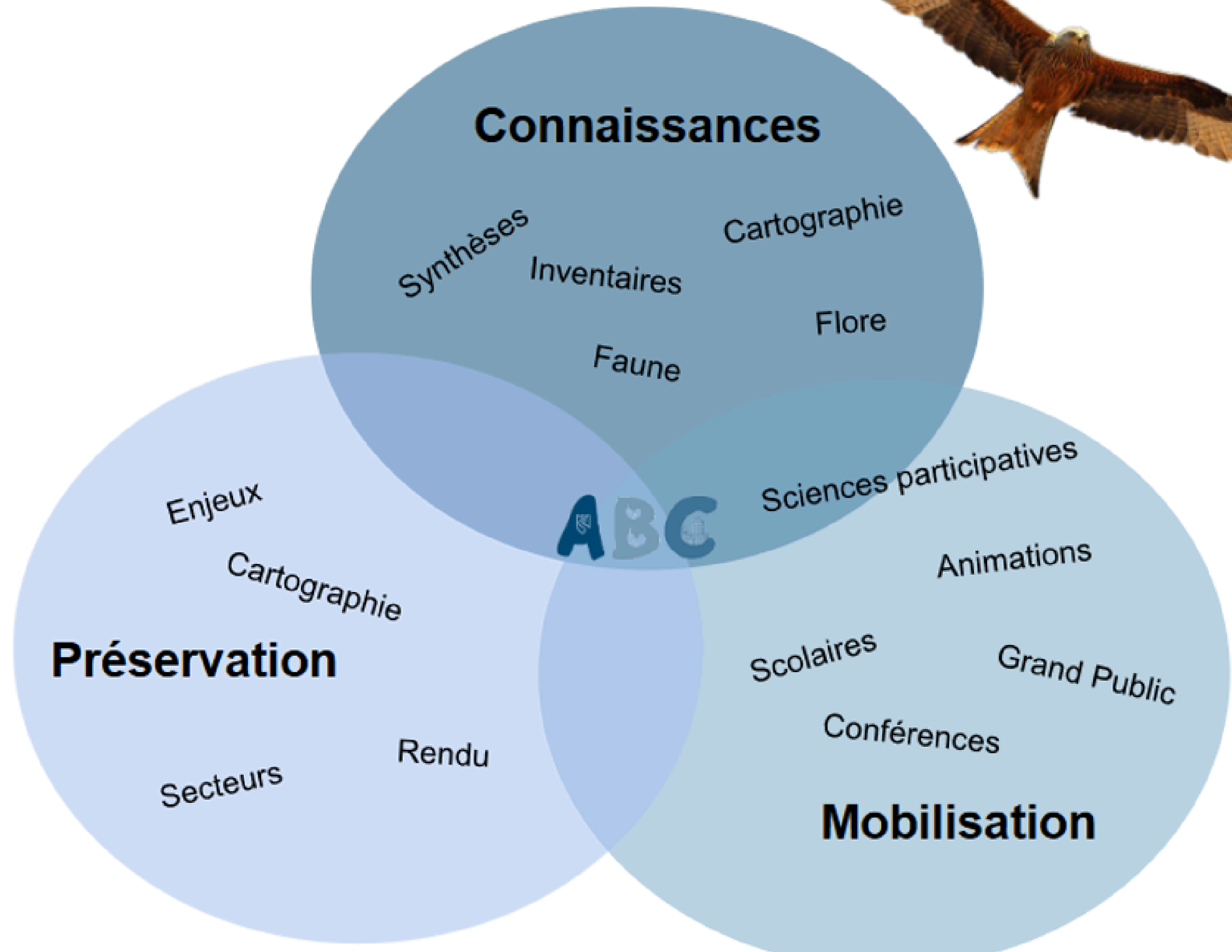
**7 octobre 2023**

Soirée de clôture

**1 septembre 2023**  
Rendu final auprès des financeurs



# 3 axes majeurs





# Mobilisation

# Mobilisation – Grand Public

- 27 Sorties nature
- 13 Conférences / Débats
- 4 Stands au marché
- 2 Ateliers

**46 Animations ABC**

**979**  
participants





## Centre social



En lien avec l'équipe du Centre Social Simone Veil, Orvitis et les familles :

- Participation à la rue aux enfants
- Construction et installation de nichoirs dans les quartiers Ciney et Mouchots
- Sorties nature



## Associations et structures locales impliquées

**SOCIÉTÉ  
NATURALISTE**  
DU MONTBARDOIS




# Mobilisation - Scolaires

## De la maternelle à l'université

- 7 Etablissements
- 12 projets pédagogiques
- 163 interventions

Ecoles :  
Maternelle et élémentaire du Rempart,  
Elémentaire Champlon et St Joseph,  
Collège Christiane Perceret,  
Lycée Anna Judic,  
Université de Bourgogne

1036  
élèves





## Zoom sur

### Projet Podcasts – Service Patrimoine / Marie Casanova / Lycée Anna Judic

- Présentation et écoute de podcasts
- Choix de l'espèce et écriture radiophonique
- Prise de son
- Enregistrement des chroniques



19 chroniques à écouter sur le site de la mairie



Espèce concernée	Titre de la chronique	Durée	De
Belette d'Europe	Elle court, elle court la belette	3 min 31	Diego et Sébastien
Effraie des clochers	Chouette effraie	6 min 35	Mara et Myriem
Coccinelle	En route avec la coccinelle	4 min 39	Léa, Lisa et Rachel
Grand corbeau	Le grand corbeau	5 min 11	Théophile
Cornouiller mâle		4 min 36	Elisa et Léonie
Ecureuil roux	L'acrobate du parc du lycée	4 min 21	Camille et Lubin
Escargot de Bourgogne	L'escargot de Bourgogne	3 min 33	Esla et Laurine
Frêne commun	Le frêne de Buffon	4 min 24	Sidonie et Anaïs
Grenouille rousse		3 min 45	Alicia et Clémence
Lavande		4 min 08	Marie et Maan
Lézard des murailles		4 min 37	Christian et Clément
Lichen		4 min 27	Agathe et Magalie
Mante religieuse		3 min 50	Lubin
Moustique	Le moustique, c'est fantastique	3 min 18	Mathias et Adrian
Orvet fragile	L'orvet fragile	3 min 17	Marius et Lorenzo
Taupe d'Europe	Taupe-là !	3 min 50	Thadée et Gabriel
Thomise à 3 taches		3 min 22	Tojo et Tom
Tigre du platane	Faites rugir la bête qui est en vous	3 min 23	Martin et Raphael
Vrillette	La vrillette a perdu la tête	4 min 09	Serine, Mathias et Kristina

# Mobilisation - Musée

Zoom sur

Musée  
Semur  
en  
Auxois



Inauguration de la salle de  
Zoologie


Conférence « Biodiversité en  
Auxois, quelles évolutions ? »  
Sté des Sciences de Semur  
& LPO BFC



## Zoom sur

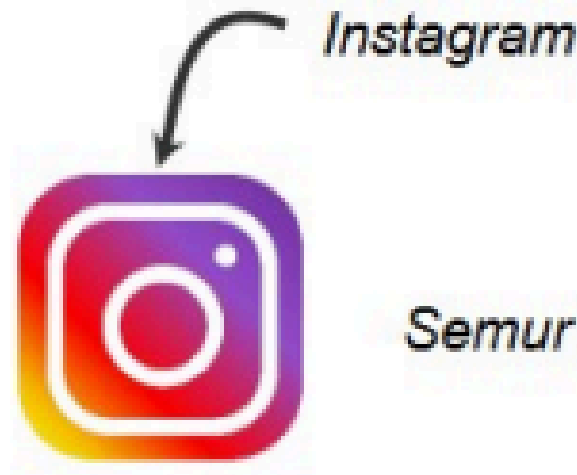
### Projet Herbiers – Service Patrimoine / Ecoles élémentaires

- Appréhension de la diversité du patrimoine végétal local par différentes approches
- Choix d'une « thématique »
- Collecte, séchage, collage des échantillons
- Intégration des herbiers aux collections du Musée





# Communication




**LES RENDEZ-VOUS DE L'ABC**

Le programme estival est clos. Le seul moment pour observer la biodiversité locale de l'été, c'est maintenant en septembre, lors d'une journée de terrain.

Date	Thème	Intervenant
09/09	Observation de la biodiversité	Philippe LAFITE
16/09	Observation de la biodiversité	Philippe LAFITE
23/09	Observation de la biodiversité	Philippe LAFITE
30/09	Observation de la biodiversité	Philippe LAFITE
07/10	Observation de la biodiversité	Philippe LAFITE
14/10	Observation de la biodiversité	Philippe LAFITE
21/10	Observation de la biodiversité	Philippe LAFITE
28/10	Observation de la biodiversité	Philippe LAFITE
04/11	Observation de la biodiversité	Philippe LAFITE
11/11	Observation de la biodiversité	Philippe LAFITE
18/11	Observation de la biodiversité	Philippe LAFITE
25/11	Observation de la biodiversité	Philippe LAFITE
02/12	Observation de la biodiversité	Philippe LAFITE
09/12	Observation de la biodiversité	Philippe LAFITE
16/12	Observation de la biodiversité	Philippe LAFITE
23/12	Observation de la biodiversité	Philippe LAFITE
30/12	Observation de la biodiversité	Philippe LAFITE

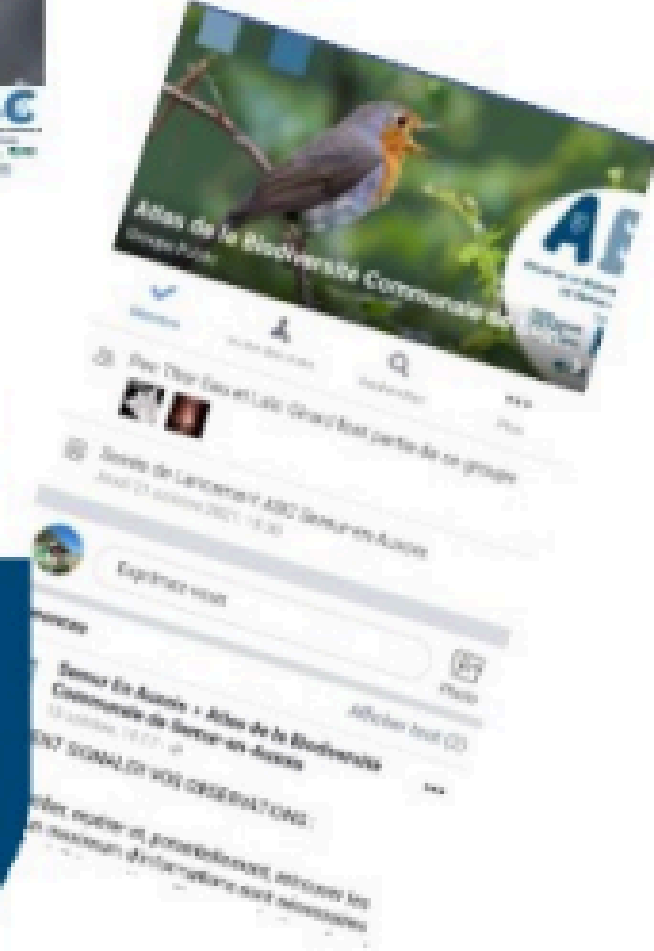
Site internet de la mairie



Newsletter de la mairie et de l'ABC

Concours photo

Groupe Facebook



Fiches espèces





Presse



A low-angle photograph looking up at a dense forest canopy. The trees are tall and their branches reach towards the top of the frame. Sunlight filters through the leaves, creating a dappled light effect. The sky is visible in patches between the branches.

# Connaissances



# Connaissances

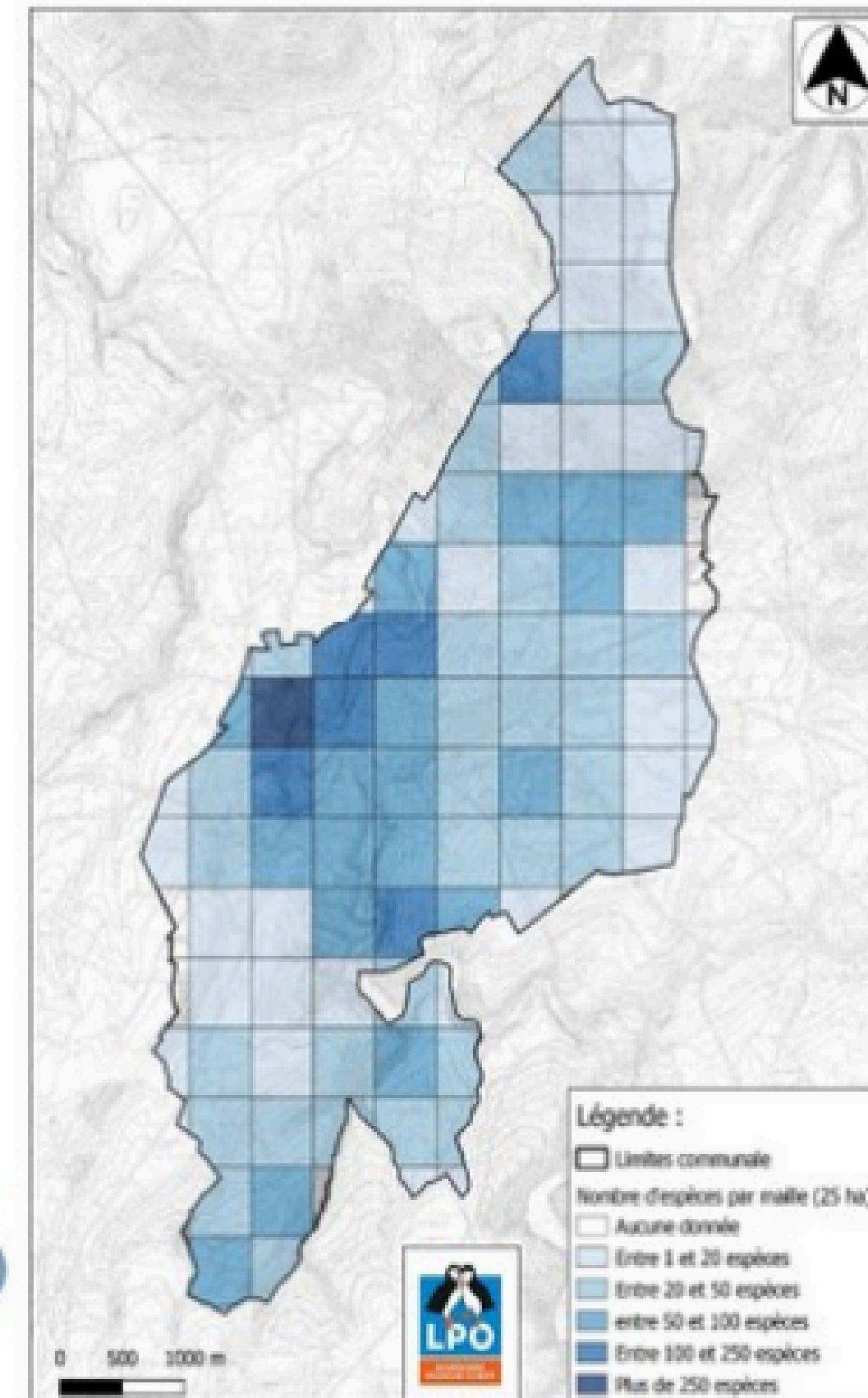
Intervenants :  
SHNA-OFAB, CBNBP,  
SNM, LPO BFC, UB,  
FDP21

✓ **12 326 données de faune ou de flore** collectées sur le territoire communal dont **7 325 grâce à l'ABC**

✓ **1 534 espèces dont :**


- 538 de plantes
- 360 de papillons de nuit
- 189 de champignons
- 131 d'oiseaux
- 70 de papillons de jour
- 21 de poissons
- 18 de chauves-souris
- 10 d'amphibiens

**Semur-en-Auxois**  
est la commune de Côte-d'Or avec le  
plus d'espèces recensées !!






# Les milieux naturels à enjeux




© G. Risoud

**Le mont  
Télégraphe**



© G. Risoud

**Les secteurs  
à épinettes noires**



© J. Benet

**Les cours d'eau**

## Des enjeux différents

### ✓ Enjeux de conservation



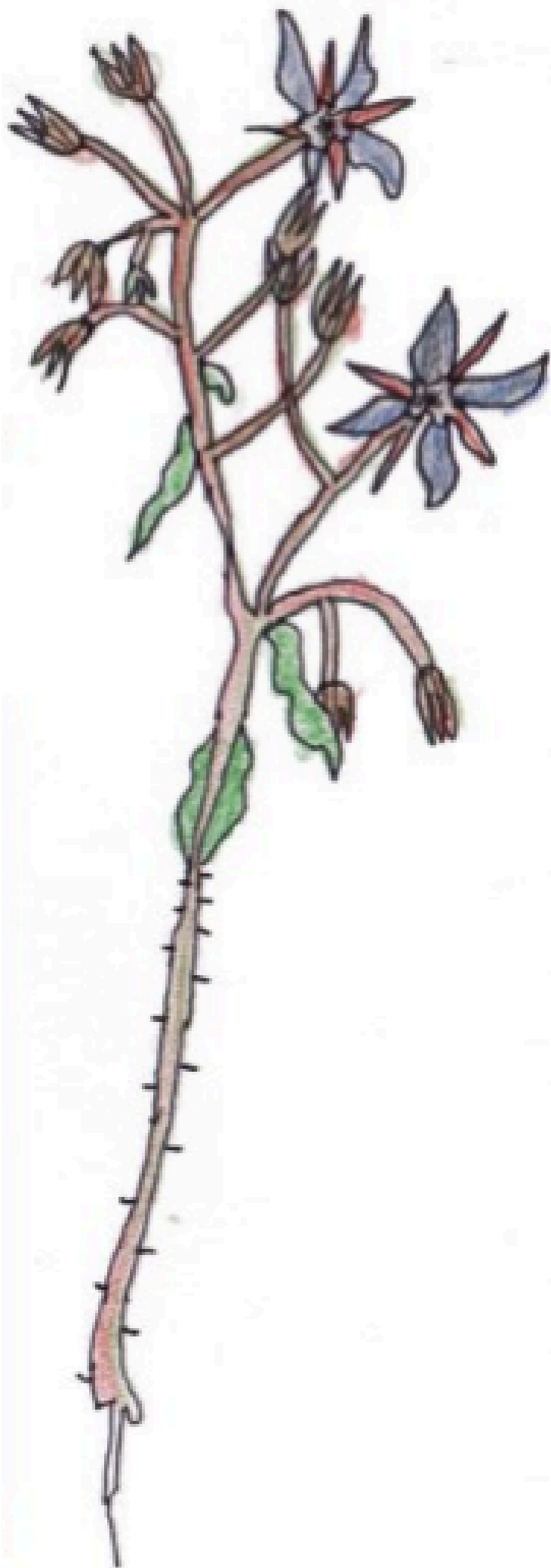
### ✓ Enjeux de cohabitation



# Préservation







## Piste d'actions

- ✓ **Formation des élus et techniciens**
- ✓ **Sensibilisation et implication des citoyens**
- ✓ **Poursuite de l'acquisition de données**
- ✓ **Améliorer les pratiques de gestion**
- ✓ **Intégrer la prise en compte de la biodiversité dans les politiques urbaines**
- ✓ **Protéger réglementairement**

## Actions en cours

- ✓ **La mare des Granges Millot, asséchée en été, a bénéficié de travaux de curage et de débroussaillage.**
- ✓ **La rivière Saussiotte a fait l'objet de travaux de renaturation et de débroussaillage de façon à en réguler le débit et à restaurer la ripisylve**
- ✓ **Le programme d'assainissement engagé sur les réseaux semurois permettra d'améliorer la qualité des eaux de nos rivières**



**Semur-en-Auxois**  
s'engage pour devenir  
« Territoire Engagé pour la  
Nature »

La reconnaissance « Territoire engagé pour la nature » apporte à la collectivité :

- **un accompagnement** par des experts pour formaliser un programme d'actions ;
- **un renforcement des connaissances** et des compétences sur la biodiversité ;
- **du crédit au plan d'action** défini ;
- **une visibilité, à l'échelle nationale et internationale** ;
- **un accès au « club des engagés »**





- **Poursuite de la sensibilisation et des inventaires naturalistes (sorties nature, conférences...)**



- **Projets pédagogiques autour de la biodiversité (projet rivière Saussiotte, valorisation des collections du Musée...)**



- **Vers une gestion différenciée des espaces verts (avec les services techniques de la ville)**



- **Un plan de végétalisation (centre ville, cours d'école, cimetière...) avec plantation d'arbres et de haies**




- **Des chantier participatifs (pose de nichoirs, création de sentiers de découverte, ramassage de déchets...)**



**Mobilisation après la crue du 1<sup>er</sup> avril 2024 à Semur-en-Auxois...**

## Rendu



Plaquette  
synthétique



Rapport  
technique

+ Publications scientifiques, presse locale,  
publications LPO



# Atlas de la biodiversité communale : connaître et mobiliser pour agir

# L'ABC : une démarche en faveur de la biodiversité

L'ABC permet à une collectivité de connaître, préserver et valoriser son patrimoine naturel.

## CONNAISSANCE


Réalisation d'un diagnostic et de cartographies des enjeux de biodiversité

## MOBILISATION

Un outil d'appropriation des enjeux et de sensibilisation des acteurs locaux

## PASSAGE A L'ACTION

Un outil stratégique de l'action locale pour la mise en œuvre de politiques (inter)communales en faveur de la biodiversité

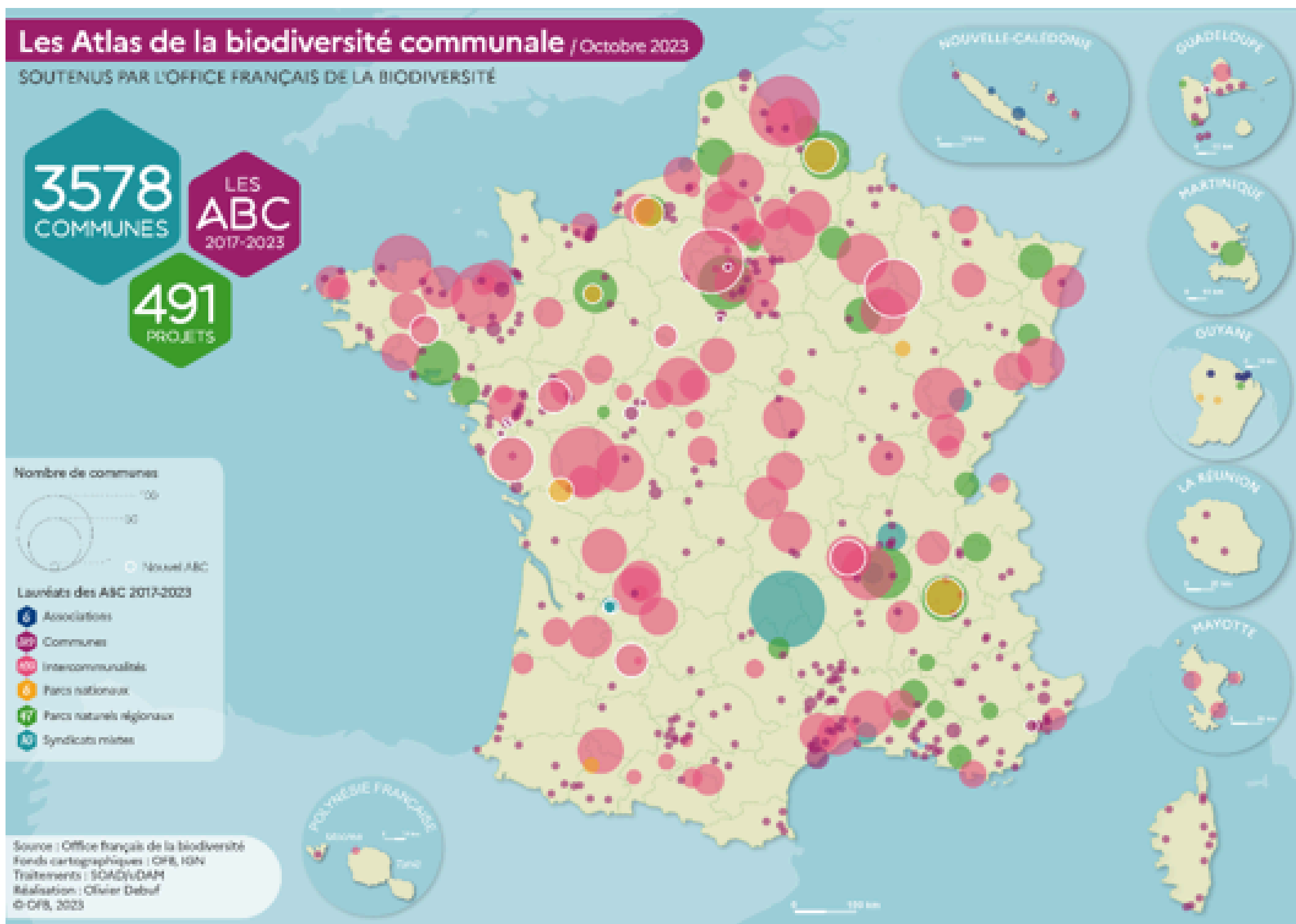


© Jo CARLETTI (Rémire-Montjoly), Gîte Les Carbets du Bord, juillet 2019



© ville d'Elven

# Près de 3 600 communes déjà couvertes par ABC



Un projet de **3 à 4 ans**



Un coût global estimé en moyenne à **48 000€** pour une commune

Coût variable en fonction de l'exhaustivité des inventaires réalisés et du périmètre du projet



Une **démarche partenariale**

Associations naturalistes, associations d'élus, collectivités, Conservatoires d'Espaces Naturels, Parcs Nationaux, PNR, Services de l'Etat en région...



Un dispositif complémentaire d'autres initiatives financées en région


Ex : Inventaires de biodiversité communale

# L'ABC : mieux connaître pour se mettre en action

**Données brutes d'inventaires  
pour une connaissance  
actualisée du territoire**

Inventaires ciblés (taxons /  
milieux) et protocolés

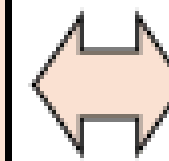
➤ Inventaire national du  
patrimoine naturel (INPN)



**Cartographie des enjeux de  
biodiversité  
pour une vision spatialisée,  
hiérarchisée et partagée des  
enjeux de biodiversité**

Enjeux espèces / habitats /  
fonctionnalités

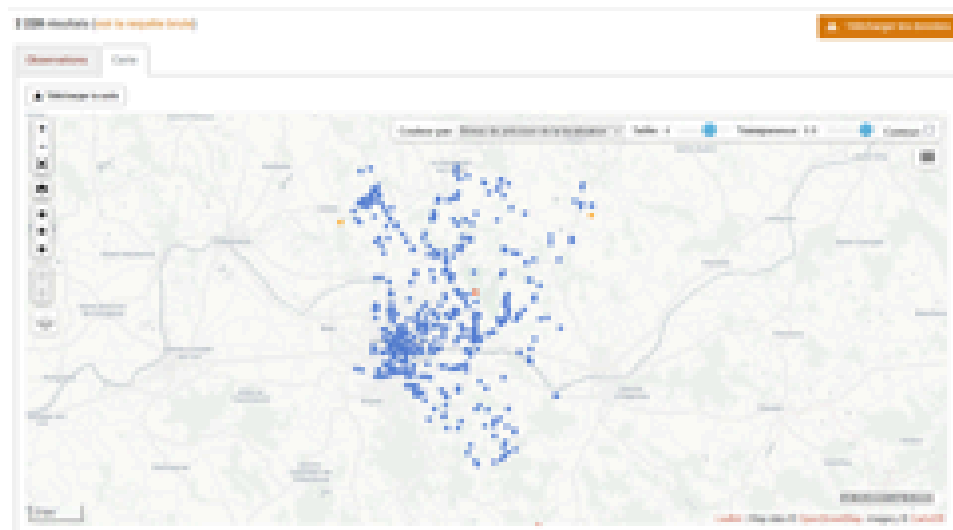
Échelle : 1/10 000<sup>e</sup>



**Plan d'actions  
pour préserver la biodiversité  
durablement dans le cadre d'un  
projet de territoire**

Actions prioritisées : préservation,  
restauration, mobilisation...

Nouveauté 2024 : adoption en conseil  
municipal



ABC Villeneuve-sur-Lot



Figure 01 - Synthèse des enjeux écologiques sur les sites inventoriés, exemple sur la Commune d'Amboise, SEPANT 2023

ABC Communauté de communes Val  
d'Amboise

MILIEUX BOISÉS	
<b>Constituer un réseau de vieux bois</b>	
<b>Description :</b> Le recensement des vieux bois dépend de la diversité des espèces d'arbres présentes mais aussi de la présence de gros arbres, de vieux troncs ou souches à terre. Les vieux bois présentent des habitats, accueillent de nombreux oiseaux (chiroptères, chauves-souris, mésanges, etc.), insectes (coléoptères, papillons, etc.), champignons, lichens, etc. Ils jouent un rôle de refuge pour les espèces animales et végétales.	<b>Statut patrimonial :</b> Chauves-souris, mésanges, insectes, champignons, lichens, etc.
<b>Statut patrimonial :</b> Chauves-souris, mésanges, insectes, champignons, lichens, etc.	<b>Statut patrimonial :</b> Chauves-souris, mésanges, insectes, champignons, lichens, etc.
<b>Identifier et localiser les arbres remarquables sur la commune</b>	
<b>Description :</b> Les vieux arbres sont des éléments emblématiques de la nature et de l'histoire d'un territoire. Ils jouent un rôle de refuge pour les espèces animales et végétales, de lieu de rencontre pour les habitants, de lieu de mémoire et de transmission de l'histoire locale. Ils jouent un rôle de cadre de vie pour les habitants et de lieu de rencontre pour les habitants.	<b>Statut patrimonial :</b> Chauves-souris, mésanges, insectes, champignons, lichens, etc.
<b>Statut patrimonial :</b> Chauves-souris, mésanges, insectes, champignons, lichens, etc.	<b>Statut patrimonial :</b> Chauves-souris, mésanges, insectes, champignons, lichens, etc.

ABC Val d'Aigoual



# Une campagne 2024 inédite, toujours en cours !

[www.ofb.gouv.fr/abc](http://www.ofb.gouv.fr/abc)

Cahier d'accompagnement consultable sur Aides Territoires:  
<https://aides-territoires.beta.gouv.fr/aides/61e1-mieux-connaître-et-mobiliser-pour-agir-pour-l/>



**Montant total : 15 M€**  
**Plafond d'aide: 250 000€/projet**  
**Taux d'aide: 80% des dépenses éligibles**



**Hexagone et Outre-mer**



**Collectivités et établissement publics**  
**+ Associations (OM uniquement)**



**Projets : de 36 à 48 mois**



**Dépôt des dossiers en continu tout au long de 2024 via Aides-Territoires**

**Relève des dossiers déposés le 15 mars, le 1<sup>er</sup> juin et le 1<sup>er</sup> septembre 2024**

# Où chercher des ressources ?

## Plateforme abc.naturefrance

<https://abc.naturefrance.fr/>

- Recensement des ABC
- Mise à disposition des rapports, cartes...

## Portail technique OFB : « Mettre en place un ABC »

<https://professionnels.ofb.fr/fr/mettre-en-place-un-abc>

- Boîte à outils
- Replays des webinaires
- Foire aux questions
- Ressources (notamment après l'ABC)
- *A venir : fiches retours d'expérience*


The image shows two screenshots of French biodiversity portals. The top screenshot is titled 'Recensement des ABC' and features a search bar for 'Commune', 'Région', and 'Département'. Below the search bar is a large map of France with numerous colored pins indicating the locations of 'Atlas de biodiversité communale' (ABC) projects. To the right of the main map are several smaller, zoomed-in maps of specific regions. The bottom screenshot is the 'PORTAIL TECHNIQUE' website, which is described as 'Le site pour les professionnels de la biodiversité'. It has a navigation menu with categories like 'APPEL ET INTERVENTION', 'GESTION ET PRESSIONS', 'MILIEUX', 'ESPÈCES', and 'DOCUMENTATION'. The main content area is titled 'Mettre en place un Atlas de la biodiversité communale (ABC)' and includes a list of public policies and a detailed description of the ABC process, such as 'Un Atlas de la biodiversité communale (ABC) est une démarche qui permet à une commune, ou une « structure intercommunale », de connaître, de préserver et de valoriser son patrimoine naturel.'

# 4<sup>ème</sup> colloque national des ABC

Strasbourg.eu  
eurometropole




- *Quand ?*
  - **Mardi 5 – mercredi 6 novembre 2024**
  - Jeudi 7 novembre : journée optionnelle sur le terrain
- *Où ?* Palais de la Musique et des Congrès – **Strasbourg**
- Au programme : retours d'expérience, ateliers méthodologiques et participatifs, visites de terrain (Eurométropole de Strasbourg et au-delà), remise des Trophées ABC 2024... sur les différents aspects de la démarche ABC (diagnostic écologique, mobilisation, passage à l'action) et les suites à donner
- Un colloque ABC couplé à la restitution 2024 de **Capitale française de la biodiversité**



# Présentation de l'initiative Territoires engagés pour la nature

## 2.



© Mairie de La Roche-sur-Yon

• •  
• •  
• •  
• •  
• •  
• •

**Raphaël Bedhomme**

—

Chef de projet paysage et biodiversité,  
Ville et Agglomération de La Roche sur  
Yon, Vendée (Action Cœur de ville)

**Anais Gérard**

—

Cheffe de projet Atlas de la  
Biodiversité Communale, Office  
français de la biodiversité



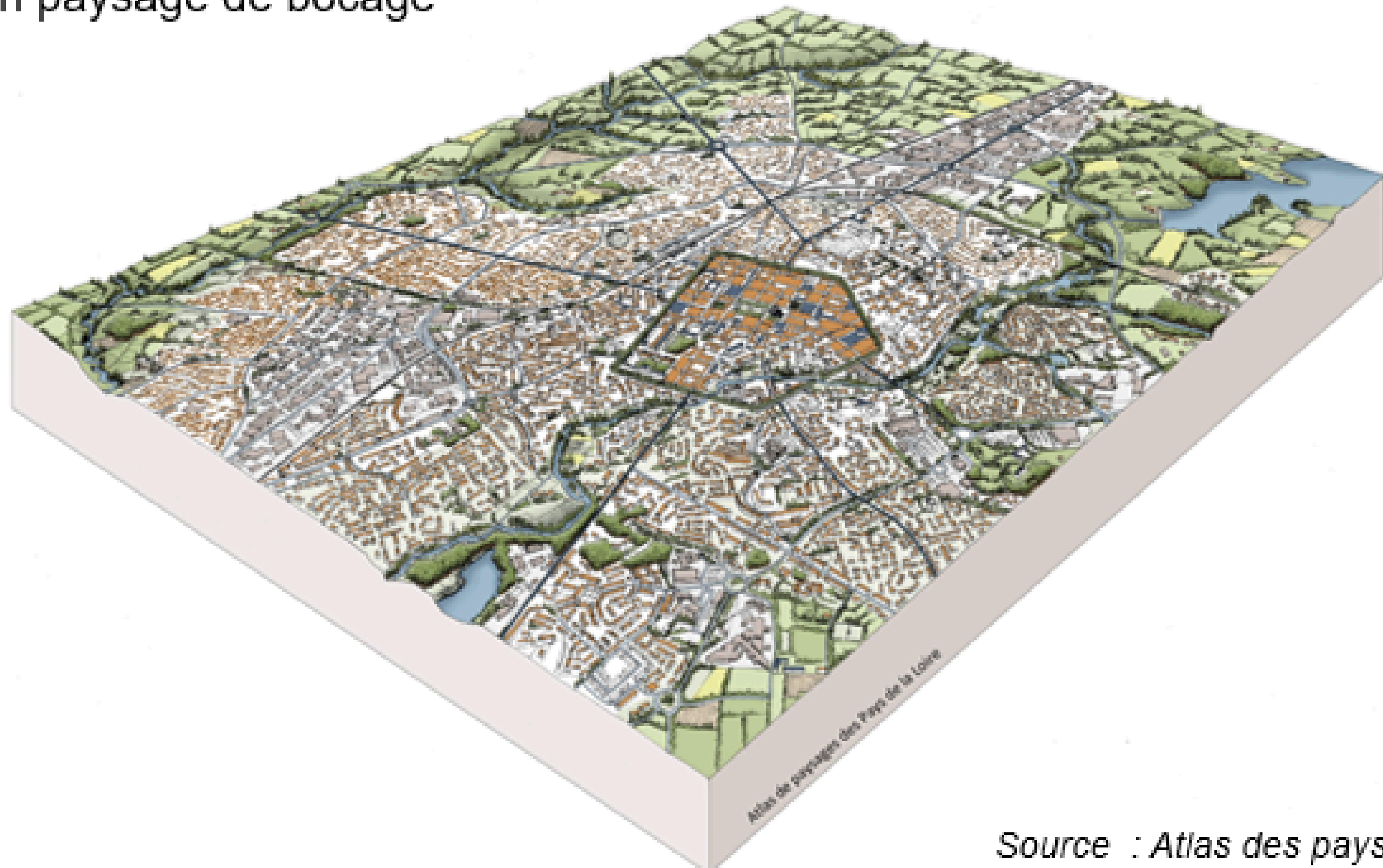
# Politiques publiques et outils en faveur de la biodiversité à La Roche-sur-Yon



## Un peu de géographie




- 1 ville de 60 000 habitants au cœur d'une agglomération de 100 000 habitants
- Un paysage de bocage



## 3 outils pour la biodiversité, depuis 2018

- Concours « Capitale Française de la biodiversité » :
  - Entre 1 and 3 exemplaires, chaque année depuis 2018
  - Capitale française de la biodiversité en 2021
- Atlas de la biodiversité
  - Ville de La Roche-sur-Yon en 2022-2023
  - Agglomération depuis 2024
- Territoire engagé pour la nature depuis 2023 avec 20 actions



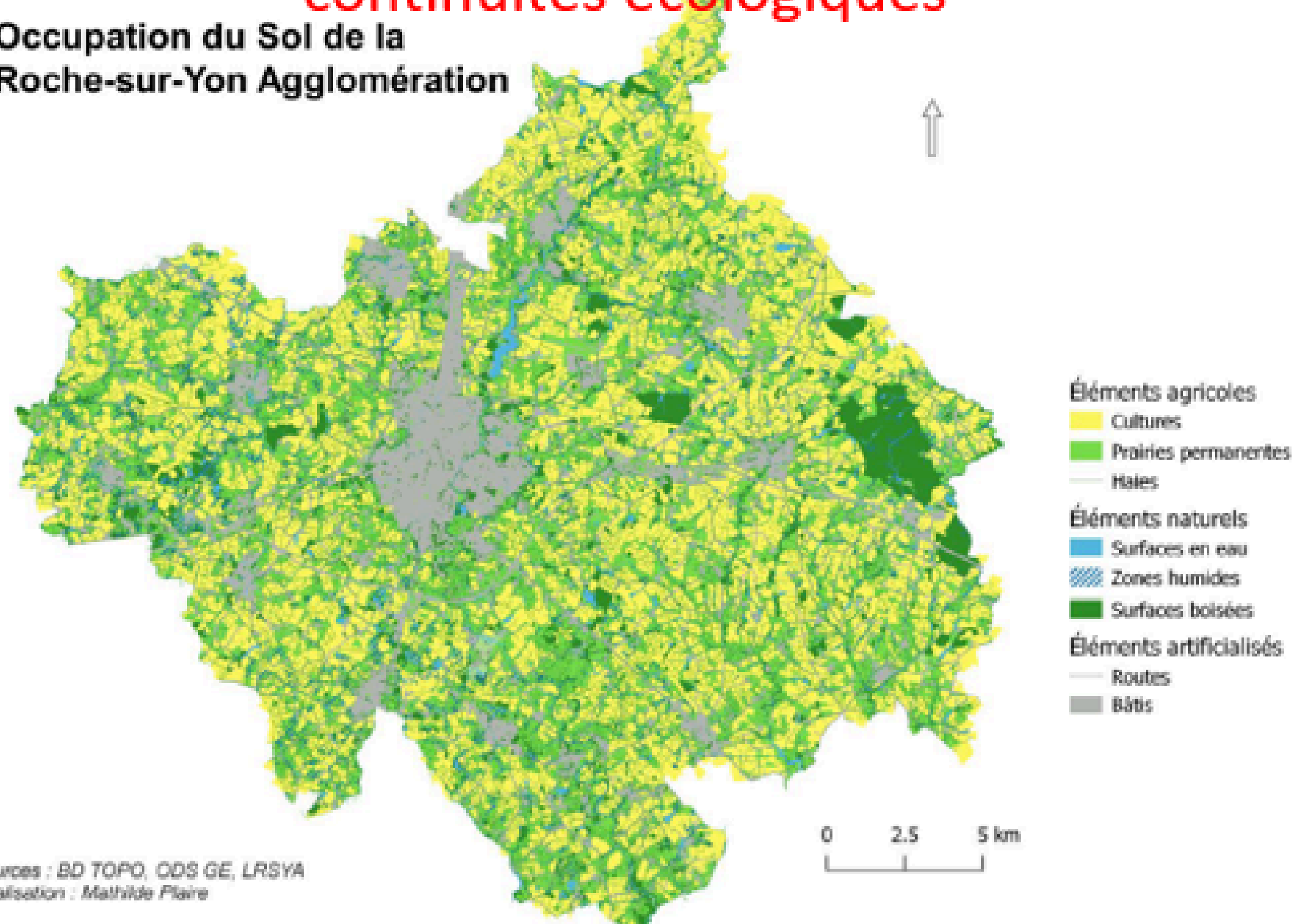


# Connaitre !

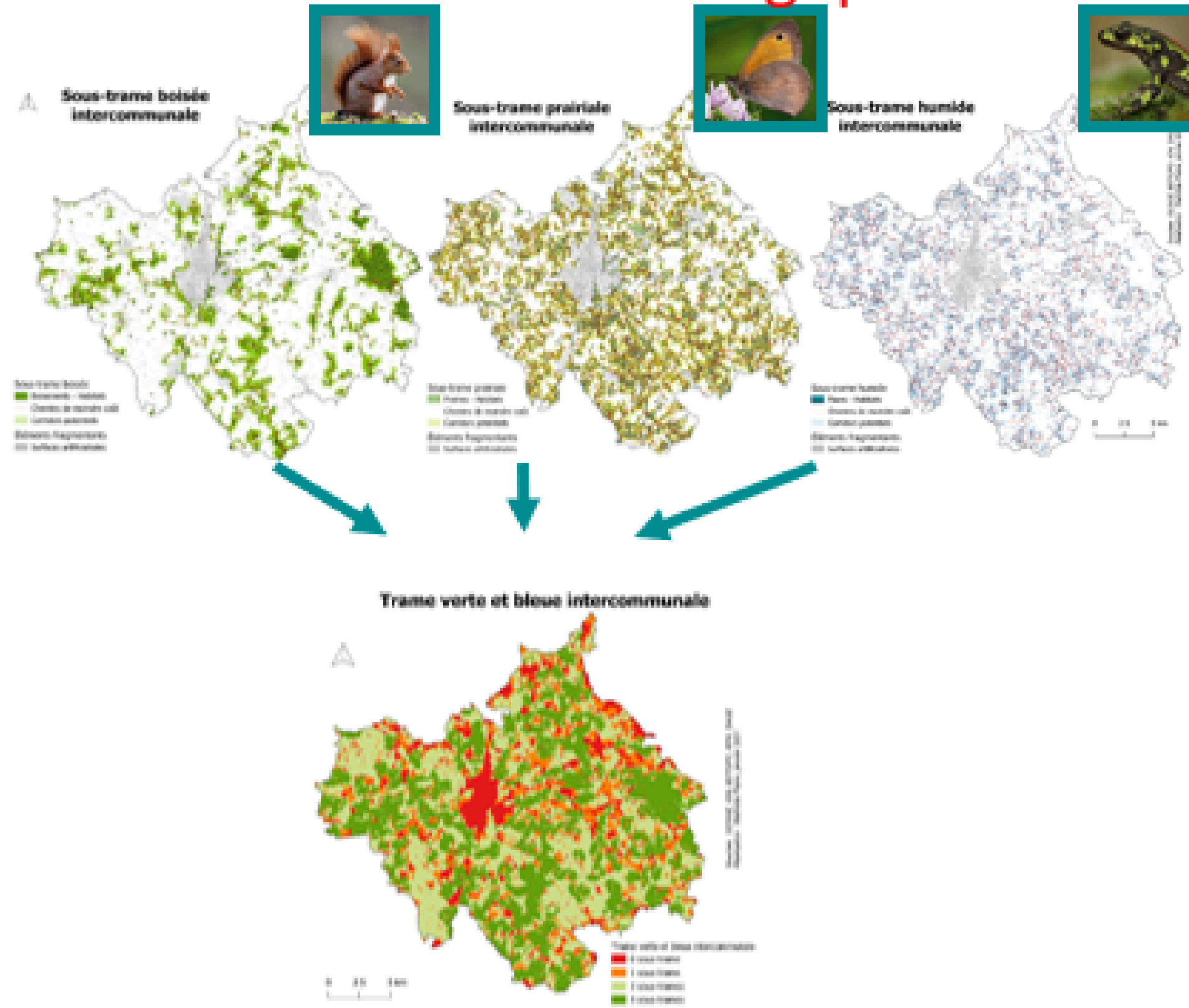


# Etudier : de l'occupation du sol à la modélisation des continuités écologiques

Occupation du Sol de la  
Roche-sur-Yon Agglomération



# Etudier : de l'occupation du sol à la modélisation des continuités écologiques






Agir : la restauration de la  
continuité écologique des  
milieux aquatiques



Avant travaux en 2011

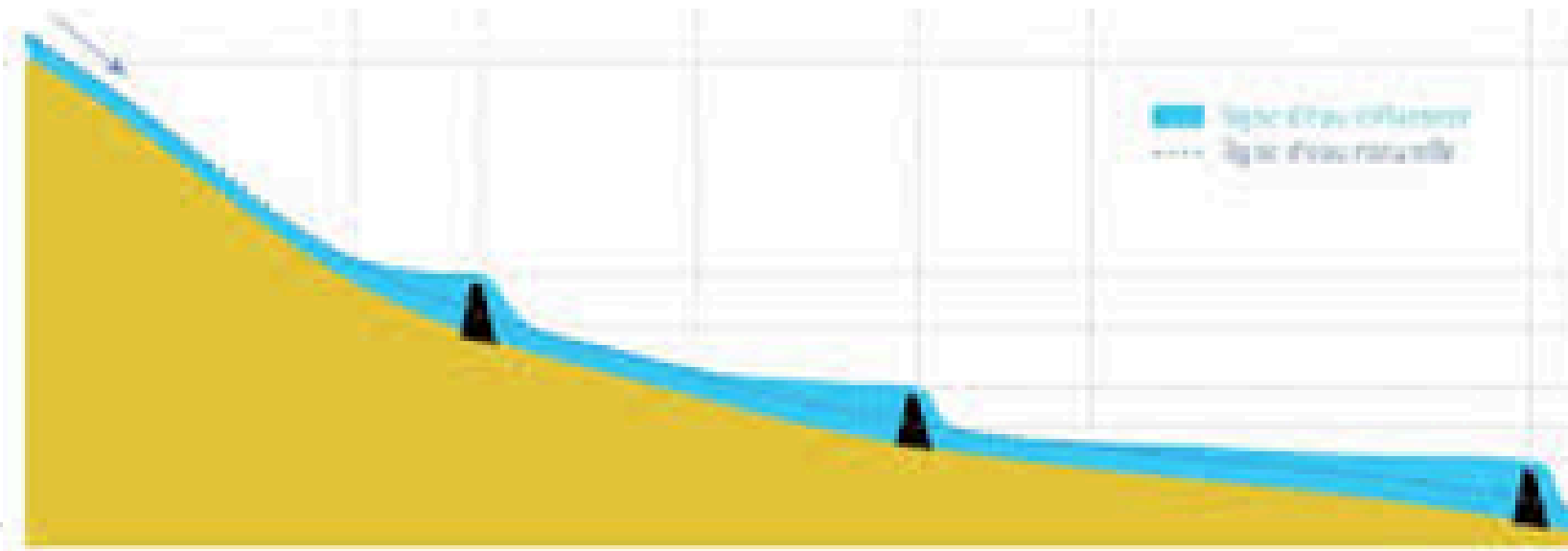


Après travaux en 2015

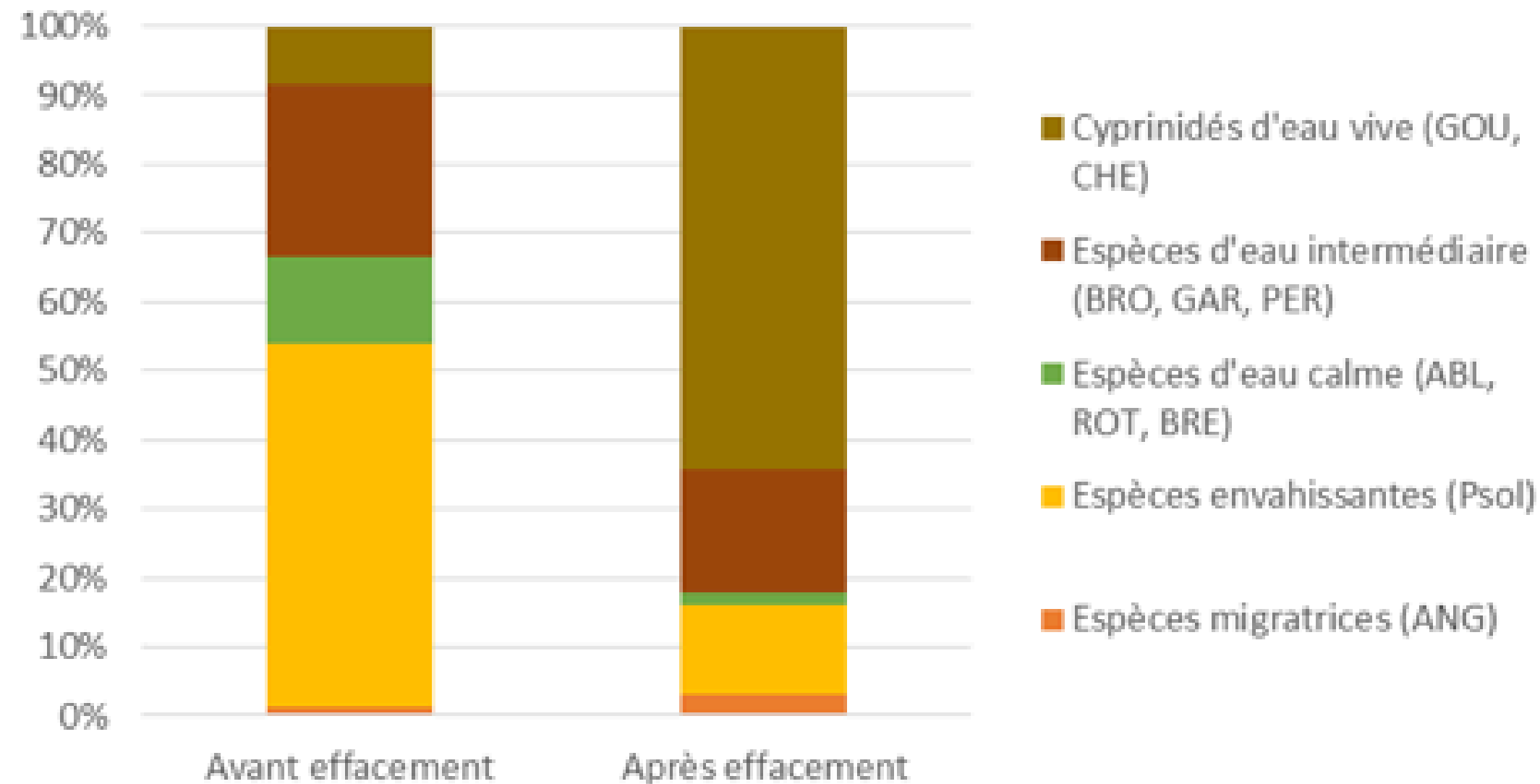


Eté 2020


Myriam Bou



### Evolution des populations piscicoles








## Sensibiliser

- 5<sup>ème</sup> année du programme :  
Ma ville nature
- +30 animation/ an
- Conférence, ateliers,  
animations, sciences  
participatives
  
- Mobilisation et médiation via  
l'Atlas de la biodiversité et  
INPN espèces'

## Amplifier et essayer



- Agglo'tour
- Co construction d'un programme de 20 actions avec 11/13 communes du territoire
- 20 actions
- Lancement d'une dynamique sur le sujet biodiversité à l'échelle communautaire
- Visite inspirante pour transférer les bonnes pratiques

Agglo : catalyseur et accompagnateur technique et administratif  
Communes : maitre d'ouvrage

**Passer à l'action : devenir « Territoire engagé pour la nature » !**

# Qu'est-ce que « Territoires engagés pour la nature » ?


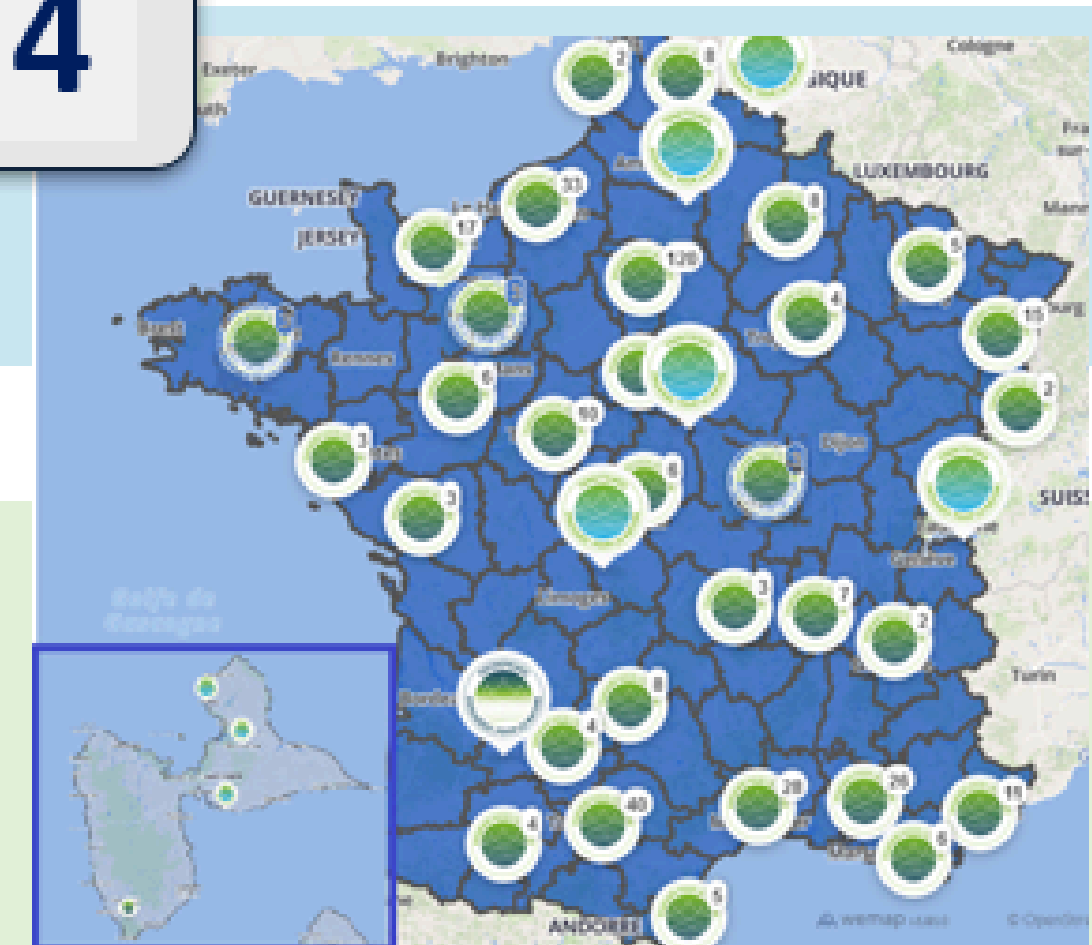
5 3 4

## POUR QUI ?

- Les collectivités intradépartementales
- Toutes les tailles
- Tous les niveaux d'avancement

## OBJECTIFS :

- Encourager et accompagner les collectivités à agir en faveur de la biodiversité
- Entrer dans une démarche de progrès
- Reconnaître l'engagement des collectivités et évaluer leur plan d'actions
- Créer et animer une communauté d'engagés



MINISTÈRE  
DE LA TRANSITION  
ÉCOLOGIQUE

*Liberté  
Égalité  
Fraternité*

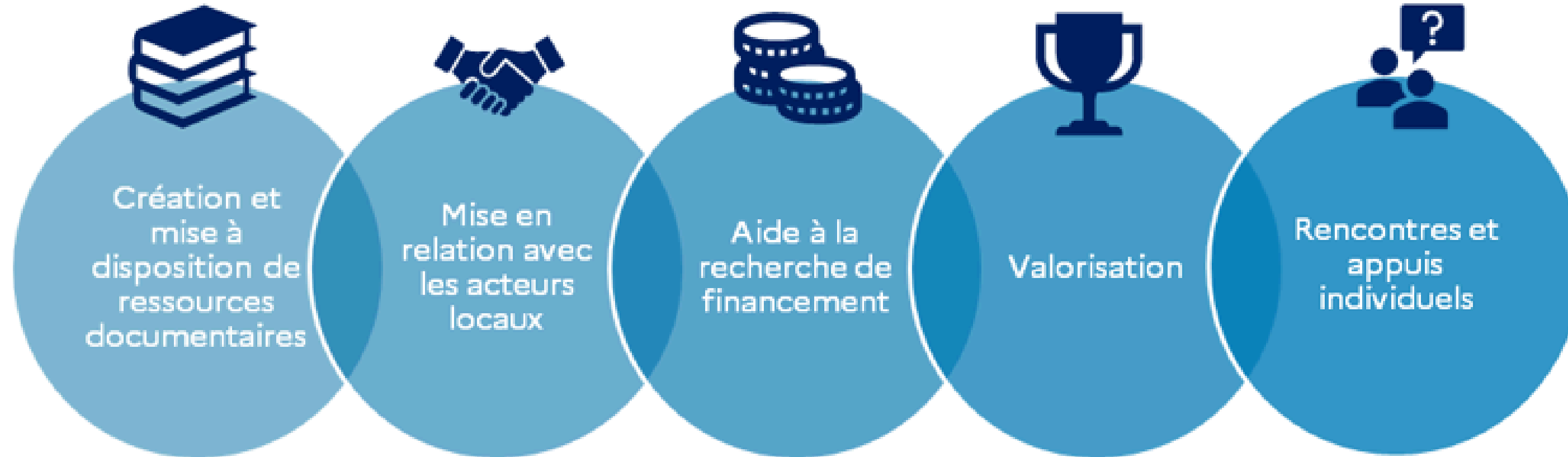


# Territoires engagés pour la nature : mode d'emploi





# Un accompagnement des collectivités en région



## Webinaires

Adapter son territoire au changement climatique avec les solutions fondées sur la nature



**PROGRAMME**

- 10h00** Le changement climatique en Auvergne-Rhône-Alpes  
 Message et enjeux des grands enjeux d'adaptation au sein de la région des Alpes-Auvergne, et pourquoi elle devra faire face dans les années à venir  
 Marc Baudin - ADROME
- 10h30** Les solutions d'adaptation fondées sur la nature - principes et méthodes  
 Présentation du concept de NCSN, les solutions fondées sur la nature (SfN), et l'impact mondial (Métropole) pour faciliter leur conception  
 Delphine Azou - UCN
- 11h00** Le déploiement des SfN en région grâce au projet européen LIFE ARTISAN  
 Présentation du projet et de l'animation régionale en faveur des SfN, ainsi que des ressources à disposition des territoires  
 Hélène Gaudier - OFB
- 11h30** Retours d'expériences régionales
  - Adapter la forêt au changement climatique en diversifiant les essences et les modes de sylviculture / Expérience du Massif Sud Isère (SI)  
 Luc Casse - SIVICOCTES
  - Adapter la ville au changement climatique en désimperméabilisant et végétalisant les cours d'altitude / Expérience de communes de haute Savoie (HS)  
 Isabelle Lachaux - CAUE Tn & Stéphane Huet - Maître des sites

## Visites inspirantes



## Conférences




# Des programmes complémentaires pour des projets de territoire favorables au vivant



## Atlas de la biodiversité communale (ABC)

*Soutien financier sur 3-4 ans  
Renforcement de capacités*

Mise en action



Connaître et  
mobiliser



## Territoires engagés pour la nature (TEN)

*Soutien régional sur 3 ans  
Articulation avec autres programmes (ABC, PVDD...)*



## Capitale française de la biodiversité

*Valorisation des meilleurs expériences*

Bien connaître les atouts et les  
faiblesses du territoire



Mobiliser activement les acteurs  
locaux

Établir un plan d'actions



Définir des axes stratégiques

## Projet de territoire

### Planification territoriale

*Plans locaux d'urbanisme,  
SCoT, PCAET, PAT, plans  
paysage...*

### Contractualisation


*Etat : CRTE, contrats de ville...  
Région : CRST, contrats nature,  
de territoire...*

### Politiques locales

*Climat, eau, énergie,  
aménagement, logement,  
éducation, développement  
économique...*

## Questions/ réponses

# 3.



© Mairie de La Roche-sur-Yon

- 
- 
- 
- 
- 
- 

**Julie Ragot**

---

Chargée de projets Petites villes de  
demain, ANCT

# MERCI DE VOTRE ATTENTION



[agence-cohesion-territoires.gouv.fr](https://agence-cohesion-territoires.gouv.fr)

