

# CONTRAT DE RELANCE ET DE TRANSITION ÉCOLOGIQUE

## 2021 - 2026



**PRÉFET  
DE LA HAUTE-  
GARONNE**

*Liberté  
Égalité  
Fraternité*



**Pays  
COMMINGES  
PYRÉNÉES**



**CŒUR & COTEAUX  
COMMINGES**  
COMMUNAUTÉ DE COMMUNES



**Cagire  
Garonne  
Salat**  
COMMUNAUTÉ DE COMMUNES



**Pyrénées  
Haut Garonnaises**  
COMMUNAUTÉ DE COMMUNES

**ENTRE**

**L'État, représenté par Etienne GUYOT, préfet de la région Occitanie, préfet de la Haute-Garonne**

**ET**

**Le Pays Comminges Pyrénées représenté par son président, François ARCANGELI,**

**ET**

**La Communauté de communes Cagire Garonne Salat, représentée par son président, François ARCANGELI,**

**La Communauté de communes Cœur et Coteaux du Comminges, représentée par sa présidente, Magali GASTO-  
OUSTRIC,**

**La Communauté de communes Pyrénées Haut Garonnaises, représentée par son président, Alain PUENTE,**

## Préambule

Les alertes ont été nombreuses, les rapports successifs et univoques largement diffusés, les sommets nationaux et internationaux – scientifiques, associatifs, institutionnels – régulièrement organisés. Toutes les conclusions sont unanimes : les activités humaines provoquent, à l'échelle mondiale et de manière actuellement inéluctable, un réchauffement rapide et généralisé de la planète. Le dernier rapport du GIEC confirme l'accélération des processus à l'œuvre.

Le Contrat de Relance et de Transition Ecologique (CRTE) qui se veut le reflet d'une relation de travail renouvelée sur la base d'un projet de territoire et du dialogue entre l'État et le PETR Pays Comminges Pyrénées, porte des actions qui visent à atteindre des objectifs locaux, contributeurs d'enjeux nationaux, européens et internationaux, sur les défis majeurs relatifs à la décarbonation de la production d'énergie en 2050, au développement d'une nouvelle économie (circulaire, décarbonée, résiliente, solidaire), à la préservation de la biodiversité et des ressources naturelles (eau, sol, infrastructures agroécologiques, minéraux rares...).

Dans le prolongement de l'accord de partenariat signé avec les régions le 28 septembre 2020, qui se traduira dans des contrats de plan Etat-Région (CPER) rénovés d'une part, dans les Programmes opérationnels européens d'autre part, le Gouvernement au travers de la circulaire du 20 novembre 2020 souhaite que chaque territoire soit accompagné pour décliner, dans le cadre de ses compétences, un projet de relance et de transition écologique à court, moyen et long terme, sur les domaines qui correspondent à ses besoins et aux objectifs des politiques territorialisés de l'Etat, dans le cadre d'un projet de territoire.

La transition écologique, le développement économique et la cohésion territoriale constituent des ambitions communes à tous les territoires : elles doivent être traduites de manière transversale et opérationnelle dans la contractualisation, qui est aujourd'hui le mode de relation privilégié entre l'Etat et les collectivités territoriales, sous la forme de contrats territoriaux de relance et de transition écologique (CRTE). Le Gouvernement poursuit, au travers de ces nouveaux contrats, l'ambition de simplifier et d'unifier les dispositifs de contractualisation existants avec les collectivités.

### 1. Objet du contrat

Les contrats de relance et de transition écologique (CRTE) ont pour objectif d'accompagner la relance de l'activité par la réalisation de projets concrets contribuant à la transformation écologique, sociale, culturelle et économique de tous les territoires (urbain et rural, montagne et littoral, métropole et outre-mer).

Les CRTE s'inscrivent :

- Dans le temps court du plan de relance économique et écologique, avec des actions concrètes et des projets en maturation ayant un impact important pour la reprise de l'activité dans les territoires ;
- Dans le temps long, en forgeant des projets de territoire ayant pour ambition la transition écologique et la cohésion territoriale.

Pour réussir ces grandes transitions, les CRTE s'enrichissent de la participation des forces vives du territoire que sont les entreprises ou leurs représentants, les associations, les habitants.

La circulaire du Premier Ministre n°6231/SG du 20 novembre 2020 relative à l'élaboration des Contrats Territoriaux de Relance et de Transition Ecologique confirme la contractualisation comme le mode de relation privilégié entre l'Etat et les territoires, associés à la territorialisation du plan de relance.

Le CRTE définit un cadre de partenariat et ses modalités de mise en œuvre pour réussir collectivement la transition écologique, économique, sociale et culturelle du territoire du Pays Comminges Pyrénées autour des actions concrètes qui concourent à la réalisation d'un projet résilient et durable. Ces contrats mobiliseront l'ensemble des moyens d'accompagnement existants au profit des collectivités locales, entreprises et populations des territoires engagés. Sur la base du projet de territoire, les dynamiques des dispositifs contractuels existants seront intégrées et articulées.

Le CRTE doit également permettre de concrétiser des actions communes de coopération entre les territoires autour des questions d'emplois, de mobilité, de services, de culture, de loisirs, de tourisme, etc.

Le contrat contient l'ensemble des engagements des différents partenaires pour l'ensemble de la période contractuelle 2021-2026 : Etat, opérateurs, collectivités, secteur privé.

## 2. Analyse du Territoire

### a. Présentation du Territoire et de ses enjeux (y compris les interactions et complémentarités avec les territoires voisins)

Le territoire du Pays Comminges Pyrénées est composé de 235 communes actuellement réparties en trois Communautés de communes depuis le 1<sup>er</sup> janvier 2017 suite aux fusions d'intercommunalités consécutives à la loi NOTRe :

- Cagire Garonne Salat composée de 55 communes sur une superficie de 516 km<sup>2</sup> pour une population de 17 716 habitants (population 2018) ;
- Cœur et Coteaux du Comminges composée de 104 communes sur une superficie de 985 km<sup>2</sup> pour une population de 44 164 (population 2018) ;
- Pyrénées Haut Garonnaises composée de 76 communes sur une superficie de 637 km<sup>2</sup> pour une population de 15 579 (population 2018).

Le territoire dans son ensemble regroupe donc une population de 77 459 habitants pour 2 138 km<sup>2</sup> avec une densité de 36 hab/km<sup>2</sup> et un nombre important de communes de moins de 100 habitants. Les services rendus par les Communautés de communes et les communes, l'appui apporté par le PETR Pays Comminges Pyrénées, sont décisifs dans la qualité de vie en Comminges et dans le développement de ce territoire rural.

Le Comminges a de nombreux atouts. Situé au sein de la région Occitanie, au sud du département de la Haute-Garonne, il bénéficie d'une situation géographique singulière : il s'étend au centre du massif des Pyrénées, comporte une frontière avec l'Espagne et se situe à environ 1 heure de la métropole toulousaine et des agglomérations de Tarbes et Pau.

Le Comminges regorge de paysages variés entre plaine de la Garonne, piémont, coteaux, bien évidemment montagne avec des sommets à plus de 3000 mètres, qui sont autant d'atouts pour son développement économique et notamment touristique.

Le paysage est aussi influencé par l'agriculture très présente, et par la forêt qui couvre plus du tiers du territoire commingeois et dont la bonne exploitation est un enjeu majeur sur les plans économique, social et environnemental.

Le Comminges a la volonté de stabiliser et de développer son secteur industriel organisé autour des ressources naturelles locales (bois, calcaire, eau, marbre, hydrogène, etc.).

Le Comminges désire également renforcer sa dynamique de coopération avec les territoires voisins. Le PETR Pays Comminges Pyrénées a entre autres noué un partenariat avec le Pays Sud Toulousain pour le développement des énergies thermiques renouvelables, et s'inscrit dans le dispositif Territoire d'Industrie avec le Pays des Nestes et la Communauté de communes Cœur de Garonne. Son territoire se situe par ailleurs au centre du futur Parc Naturel Régional Barousse Comminges Pyrénées.

Dans son développement, le Comminges doit faire face à de nombreux défis de taille. Pour n'en citer que quelques-uns : gestion des risques naturels, réchauffement climatique qui va modifier en profondeur le secteur touristique, transmission des exploitations agricoles, développement de la mobilité douce et de la mobilité du quotidien, désertification médicale etc.

Les élus du territoire souhaitent que le Contrat de Relance et de Transition Ecologique permette véritablement de mobiliser des moyens afin de relever ces défis, de développer et dynamiser ce territoire rural, tout en agissant dans le sens d'une transition écologique nécessaire pour sa préservation.

## b. Présentation des contractualisations en cours conclues entre les parties

Sur le territoire du Pays Comminges Pyrénées, sont notamment recensés les dispositifs et contrats de l'Etat suivants :

- Le programme Opération de Revitalisation du Territoire (ORT) engagé sur la commune de Saint-Gaudens sur la période 2021-2027 et qui a vocation à s'étendre à Montréjeau ;
- Le programme Petites Villes de Demain engagé sur les communes de Bagnères-de-Luchon, Aurignac, L'Isle-en-Dodon, Boulogne-sur-Gesse, Saint-Martory, Aspet, Salies-du Salat en partenariat avec les Communautés de communes Cagire Garonne Salat, Cœur et coteaux du Comminges et Pyrénées Haut Garonnaises co-signataires, sur la période 2020-2026 ;
- Le contrat de ville et de cohésion urbaine visant le quartier prioritaire de la ville de Saint-Gaudens ;
- Le programme Plan Avenir Montagne, pour lequel ont été retenues la Communauté de communes Pyrénées Haut Garonnaises et l'association de préfiguration du PNR Comminges Barousse Pyrénées ;
- Le programme Territoires d'industrie sur le territoire du PETR Pays Comminges Pyrénées labellisé en novembre 2018 ;
- Le Contrat Local de Santé signé avec l'Agence Régionale de Santé à l'échelle du Pays Comminges Pyrénées;
- Les dispositifs France Services actuels et à venir, notamment à Aurignac, Boulogne-sur-Gesse et l'Isle-en-Dodon.

Ces contractualisations avec l'Etat s'articulent avec d'autres dispositifs et contrats :

- La convention territoriale globale signée avec la Caisse d'Allocations Familiales par chaque Communauté de communes ;
- Les Plans Climat Air Energie Territorial du Pays Comminges Pyrénées et des trois Communautés de communes du Comminges ;
- Le PIG Pays de Comminges sur la période 2021-2023 ;
- Le Contrat Territorial Occitanie (CTO) sur la période 2018-2021, en partenariat avec la région Occitanie ;
- Le Projet Alimentaire Territorial du Comminges mis en oeuvre à l'échelle du Pays Comminges Pyrénées ;
- Les contrats Bourg-Centre signés avec le conseil régional sur les communes de Saint-Martory, Aspet, Saint-Béat, Bagnères-de-Luchon, Aurignac, L'Isle-en-Dodon, Boulogne-sur-Gesse, Saint-Gaudens et Montréjeau;
- Les dispositifs et contrats signés avec le conseil départemental (contrat de territoire, carte blanche à Montréjeau, cœur de vie à Aurignac...);
- Le ou les programmes de renouvellement urbain engagé(s) sur les communes de Bagnères-de-Luchon et de Saint-Aventin (plateau de Superbagnères) ;
- Les contrats signés dans le cadre de la programmation des fonds européens ;
- La démarche de structuration du Parc Naturel et Régional (PNR) Comminges Barousse Pyrénées avec le travail en cours sur la charte du PNR ;
- Le contrat de réciprocité entre Toulouse Métropole et la Communauté de communes Cœur et Coteaux du Comminges.

## c. Le projet de territoire

Pour les élus du territoire, le projet de territoire découle, pour une grande partie, de la stratégie de développement fixée dans le SCoT du Pays Comminges Pyrénées et adoptée en 2019.

Son ambition se décline en trois scénarios :

- le scénario territorial (scénario 1)
- le scénario démographique (scénario 2)
- le scénario durable (scénario 3)

**Le scénario territorial** définit une armature territoriale au travers de trois niveaux (voir la carte page suivante) :

- le pôle urbain principal : Saint-Gaudens, Estancarbon, Landorthe, Miramont-de-Comminges, Valentine et Villeneuve-de-Rivière ;
- les 10 pôles structurants de bassins de vie : Aspet ; Aurignac ; Bagnères-de-Luchon, Montauban-de-Luchon et Saint-Mamet ; Boulogne-sur-Gesse ; Cierp-Gaud et Marignac ; l'Isle-en-Dodon ; Montréjeau, Gourdan-Polignan, Ausson et Huos ; Saint-Béat-Lèz ; Saint-Martory ; Salies-du-Salat, Mane et Mazères-sur-Salat ;
- 211 communes rurales.

Ce scénario vise à :

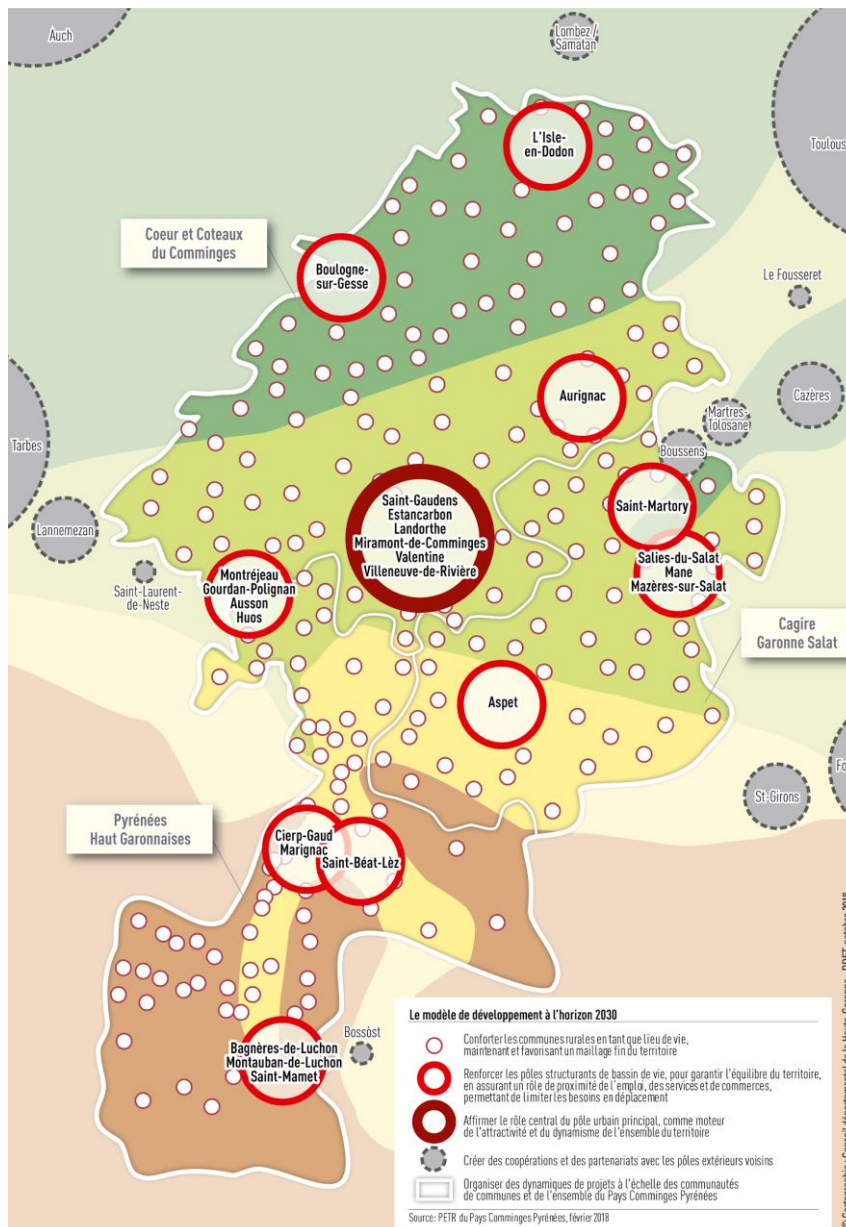
- conforter les communes rurales en tant que lieu de vie en améliorant l'offre de proximité en services aux habitants ;
- renforcer les pôles structurants de bassin de vie pour garantir l'équilibre du territoire, en assurant un rôle de proximité de l'emploi, des services et des commerces, permettant de limiter les besoins en déplacement ;
- affirmer le rôle central du pôle urbain principal comme moteur de l'attractivité et du dynamisme de l'ensemble du territoire ;
- créer des coopérations et des partenariats avec les pôles extérieurs voisins ;
- organiser des dynamiques de projets à l'échelle des communautés de communes et de l'ensemble du Pays Comminges Pyrénées.

**Le scénario démographique** démontre l'ambition de développement du territoire Commingeois, avec la perspective de l'accueil de 10 000 habitants supplémentaires à l'horizon 2030. Cet objectif d'accueil ambitieux s'appuie sur un contexte local favorable, où les évolutions probables des facteurs exogènes du territoire (dessalement autour de la métropole toulousaine grâce au développement du très haut débit dans les territoires ruraux, mise en place de transports en commun vers l'aire urbaine toulousaine) permettent d'entrevoir un potentiel de développement raisonnable du Pays Comminges Pyrénées.

**Le scénario durable** va quant à lui dans le sens des évolutions législatives, notamment de la loi climat résilience et de l'objectif de zéro artificialisation nette d'ici 2050. En effet, il doit permettre de préserver l'environnement et le cadre de vie exceptionnels du Pays Comminges Pyrénées, moteur de son attractivité, en réduisant l'impact foncier de son développement sur les surfaces agricoles, naturelles et forestières.

Le scénario durable inscrit dans le SCoT est complémentaire de la trajectoire dessinée dans les plans climat adoptés par les trois Communautés de communes et le Pays fin 2018, et couvrant la période 2019-2024. Il impose l'objectif de réduction de moitié de la consommation foncière pour 2030 vis-à-vis des tendances observées au cours des dernières décennies. Ce scénario doit permettre de limiter le mitage et l'étalement urbain, limiter l'érosion de la biodiversité et de réduire notre empreinte climatique.

Ces trois scénarios sont interdépendants : l'armature territoriale (scénario 1) doit permettre l'accueil de de 10 000 habitants supplémentaires (scénario 2) dans le respect de l'environnement et du cadre de vie commingeois (scénario 3).



Carte représentant l'armature territoriale du Pays Comminges Pyrénées

### 3. Axes stratégiques

Les élus font le choix, en cohérence avec le projet de territoire, de se baser sur les axes stratégiques définis dans le SCoT. Au nombre de six, et déclinés en orientations, ils doivent permettre au territoire d'atteindre ses objectifs de développement.

Ces axes stratégiques se traduisent en orientations opérationnelles qui seront déclinées en fiches projets et en fiches actions suivant la maturation du CRTE.

En effet, le CRTE évoluera au fur et à mesure de l'actualisation et de l'approfondissement du projet de territoire du PETR Comminges Pyrénées. Aussi, les axes stratégiques et les orientations opérationnelles pourront-ils être amendés et/ou complétés par le comité de pilotage au cours du contrat, sans nécessité d'avenant.

## **Axe stratégique n°1 : un territoire naturel remarquable à protéger pour faire valoir son potentiel**

### **● Orientation 1 : préserver et valoriser la richesse environnementale du territoire**

Les actions qui seront mises en œuvre dans le cadre de cette orientation contribueront notamment à :

- Préserver les espaces naturels, agricoles et forestiers
- Préserver et valoriser la qualité exceptionnelle des réservoirs de biodiversité et des continuités écologiques
- Préserver la biodiversité et la qualité paysagère du territoire (sites Natura 2000, trame verte et bleue du SCoT...)
- Gérer de manière durable les ressources naturelles du territoire (filiale bois, carrière, gravière, etc.)
- Préserver la ressource en eau, améliorer la gestion qualitative et quantitative de la ressource
- Prévenir la population des risques et des nuisances et adapter le territoire au changement climatique (ex STEPRIM)
- Définir la gestion des déchets comme un axe de développement économique durable du territoire (soutien à l'économie circulaire, sensibilisation des usagers, appui aux ressourceries...)

### **● Orientation 2 : développer le potentiel énergétique renouvelable du territoire et maîtriser la consommation d'énergie**

Les actions qui seront mises en œuvre dans le cadre de cette orientation contribueront notamment à :

- Sensibiliser la population, les entreprises et les collectivités à la transition énergétique
- Développer les énergies renouvelables thermiques
- Maîtriser la consommation foncière
- Diminuer la consommation d'énergie par des travaux d'isolation et de rénovation des bâtiments publics
- Mettre en œuvre les Plans climat territoriaux
- Renforcer l'ingénierie d'accompagnement sur le développement du potentiel ENR et de maîtrise de l'énergie
- Créer des coopératives citoyennes de développement des énergies renouvelables

## **Axe stratégique n°2 : un territoire portant l'ambition d'une offre touristique et de loisirs durable et diversifiée**

### **● Orientation 1 : soutenir la mise en place d'un tourisme 4 saisons**

Les actions qui seront mises en œuvre dans le cadre de cette orientation contribueront notamment à :

- Favoriser un tourisme durable et respectueux de la qualité environnementale, des paysages et de la biodiversité
- Protéger les sites, les paysages et les patrimoines bâtis les plus remarquables
- Préserver le patrimoine commingeois
- Conforter le tourisme lié aux activités sportives, ludiques et de bien-être
- Organiser l'accessibilité aux sites touristiques et de loisirs
- Développer les itinérances douces
- Conforter l'activité thermique
- Développer les équipements permettant un tourisme 4 saisons (hébergements, sports et nature, loisirs détente culture, artisanat et gastronomie)
- Adapter les stations de ski aux conséquences du réchauffement climatique
- Anticiper les grandes mutations en cours pour l'activité touristique (vieillesse de la population, développement numérique, diversification, etc.)
- Créer une offre touristique variée et complémentaire entre les différents publics et pratiques
- Assurer un service de secours d'urgence pour la population et les touristes (SMUR)



- **Orientation 2 : développer une offre d'hébergements touristiques qualitative pour tous les publics**

Les actions qui seront mises en œuvre dans le cadre de cette orientation contribueront notamment à :

- Moderniser et développer l'offre en matière d'hébergements touristiques
- Développer la labellisation de l'offre touristique
- Renforcer l'ingénierie pour accompagner les porteurs de projet
- Développer l'offre collective de logements touristiques
- Adapter l'offre d'hébergements touristiques aux mutations en cours (vieillessement de la population, développement numérique, diversification, etc.).

- **Orientation 3 : favoriser la mise en réseau des acteurs du tourisme**

Les actions qui seront mises en œuvre dans le cadre de cette orientation contribueront notamment à :

- Créer des synergies entre les filières touristiques et les acteurs du territoire
- Promouvoir la commercialisation des produits touristiques (sites, circuits, produits, offres, etc.)
- Renforcer la coordination de l'action des Offices de Tourisme Intercommunaux
- Développer la mise en réseau des structures d'hébergement, de restauration et de services dans l'objectif de proposer une offre complémentaire et diversifiée
- Conforter la destination touristique Comminges par la mise en réseau des acteurs du tourisme

### **Axe stratégique n°3 : un territoire promouvant une agriculture durable et une alimentation de qualité**

- **Orientation 1 : encourager la production locale et une consommation durable**

Les actions qui seront mises en œuvre dans le cadre de cette orientation contribueront notamment à :

- Protéger et préserver les espaces agricoles
- Développer les circuits courts et encourager les habitants du territoire à consommer local
- Développer l'offre maraîchère
- Améliorer l'offre de restauration collective en incluant des produits locaux
- Accroître la formation des cuisiniers à la valorisation des produits
- Faciliter l'installation de nouveaux agriculteurs
- Favoriser le maintien d'une agriculture de montagne grâce au maintien du pastoralisme
- Faciliter la transmission entre agriculteurs
- Lutter contre le gaspillage alimentaire
- Soutenir le développement de l'offre de magasins de producteurs locaux et soutenir les structures existantes

- **Orientation 2 : développer les outils de valorisation et de transformation**

Les actions qui seront mises en œuvre dans le cadre de cette orientation contribueront notamment à :

- Conforter et développer les outils de transformation pour producteurs locaux
- Développer les outils de valorisation de la filière et des produits locaux
- Accompagner les groupements de producteurs dans la réalisation de leurs dossiers d'appels d'offres
- Accompagner la filière agricole vers plus de diversification et d'innovations
- Valoriser la filière et la structurer jusqu'au produit fini
- Accompagner la mise en réseau des filières et réseaux déjà existants

- **Orientation 3 : mieux communiquer pour valoriser la production locale**

Les actions qui seront mises en œuvre dans le cadre de cette orientation contribueront notamment à :

- Favoriser les actions de communication et promotion des savoir-faire du territoire
- Promouvoir et renforcer le travail initié sur l'identité visuelle du territoire
- Développer les circuits courts : marché, vente directe, Amap, magasins de producteurs, etc.

#### **Axe stratégique n°4 : un territoire d'accueil pour l'activité économique**

- **Orientation 1 : développer l'offre de formation pour conforter l'emploi local**

Les actions qui seront mises en œuvre dans le cadre de cette orientation contribueront notamment à :

- Engager une démarche de gestion prévisionnelle des emplois et des compétences (secteur d'aide à la personne, BTP, filières innovantes etc.)
- Mettre en œuvre, aux côtés de l'Etat, le plan de relance sur l'emploi, notamment à l'égard des publics jeunes et/ou éloignés de l'emploi

- **Orientation 2 : développer les filières d'avenir et innovantes**

Les actions qui seront mises en œuvre dans le cadre de cette orientation contribueront notamment à :

- Développer l'économie circulaire et les ressourceries
- Développer la filière hydrogène
- Développer l'innovation dans les filières "classiques" : service, tourisme, agriculture, exploitation des ressources naturelles
- Renforcer le tissu industriel du territoire
- Augmenter la capacité en ingénierie du territoire

- **Orientation 3 : optimiser les zones d'activités ou leur reconversion**

Les actions qui seront mises en œuvre dans le cadre de cette orientation contribueront notamment à :

- Structurer le développement des zones d'activités économiques (sites d'accueil principaux et secondaires)
- Préserver et mieux organiser le foncier économique disponible
- Réduire la consommation des espaces agricoles, naturels et forestiers lors de la création ou l'extension de zones d'activités
- Développer les équipements et services nécessaires aux zones d'activités (numérique, voirie, etc.)
- Orienter les porteurs de projet en fonction de leur activité vers des zones d'activités stratégiques (accessibilité, réseaux, numérique, etc.)
- Accompagner leur mutation quand elles sont vieillissantes
- Résorber les friches commerciales ou industrielles

- **Orientation 4 : revitaliser et dynamiser les cœurs de ville et de village**

Les actions qui seront mises en œuvre dans le cadre de cette orientation contribueront notamment à :

- Intégrer les activités économiques dans le tissu urbain, les activités commerciales et artisanales ; lorsqu'elles sont compatibles avec la fonctionnalité et la qualité urbaine du bourg
- Renforcer le réseau des bourgs-centres du territoire et le pôle urbain de Saint-Gaudens
- Soutenir le dynamisme de l'activité commerciale et artisanale
- Développer l'accès au numérique et son utilisation pour les professionnels (ex : petits commerçants, artisans etc.)
- Engager des démarches de requalification urbaine

## **Axe stratégique n°5 : un territoire de vie solidaire, innovant et accessible**

### **● Orientation 1 : adapter les offres des équipements et services de proximité aux besoins de la population**

Les actions qui seront mises en œuvre dans le cadre de cette orientation contribueront notamment à :

- Rapprocher l'offre de service et d'équipement de la population en se basant sur l'armature territoriale existante
- Assurer une médiation au numérique et un accès au numérique pour tous (inclusion numérique), via notamment le développement de l'offre France services
- Renforcer les services aux familles, notamment à destination de la petite enfance, de l'enfance et de la jeunesse
- Développer les services aux personnes âgées (ex : portage de repas à domicile)
- Appuyer la riche dynamique culturelle observée sur le territoire, et agir en faveur de l'accessibilité culturelle et de l'effectivité des droits culturels (ex : mise en place d'une charte de projet culturel de territoire sur le Pays Comminges Pyrénées)
- Diversifier les équipements sportifs et les actions en faveur du sport
- Veiller à l'équilibre de l'offre de services sur le territoire et notamment à l'offre de services en montagne
- Développer l'offre de service itinérante et faciliter le télétravail
- Permettre le développement de tiers-lieux et leur mise en réseau
- Agir en faveur du bien-être animal (besoin en équipements etc.)
- Développer les initiatives de participation citoyenne

### **● Orientation 2 : réhabiliter et développer l'habitat en assurant une gestion économe de l'espace**

Les actions qui seront mises en œuvre dans le cadre de cette orientation contribueront notamment à :

- Renforcer l'attractivité résidentielle par une répartition équilibrée des constructions, économe en espace
- Remobiliser et rénover l'habitat ancien et vacant
- Adapter l'habitat à la mixité des besoins du territoire (vieillesse, desserrement des ménages, mobilité professionnelle, etc.)
- Développer l'isolation thermique des logements
- Promouvoir l'utilisation des matériaux bio-sourcés
- Soutenir l'éco-construction

### **● Orientation 3 : développer les mobilités multimodales, durables et économes en énergie**

Les actions qui seront mises en œuvre dans le cadre de cette orientation contribueront notamment à :

- Réduire les fractures sociales et territoriales en faisant de la mobilité une ressource pour le territoire
- Structurer l'offre de mobilité en cohérence avec l'armature territoriale : création d'un plan de mobilité rurale
- Améliorer l'accessibilité sur l'ensemble du territoire par le développement d'infrastructures de transports structurantes
- Développer les modes alternatifs aux déplacements en voiture individuelle, en les articulant avec les pôles économiques et les zones urbaines
- Encourager les initiatives innovantes visant à faciliter des conditions de circulation durables des biens et des personnes (ex : application de co-voiturage)
- Développer les mobilités douces et durables
- Développer la non-mobilité, notamment par le développement des espaces de travail partagés
- Renforcer l'offre de transport à la demande
- Renforcer l'offre de transport collectif (train, bus)
- Développer l'inter-modalité et le multi-modalité

- **Orientation 4 : répondre aux besoins des habitants en matière de santé**

Les caractéristiques sociodémographiques, le vieillissement et la précarité de la population font apparaître qu'il faut adapter l'offre de services au plus près des besoins de la population sans oublier des populations plus vulnérables : personnes âgées, enfants et adolescents, personnes en situations de handicaps.

Les actions qui seront mises en œuvre dans le cadre de cette orientation contribueront notamment à :

- Assurer une offre et un maillage territorial des services de santé et des équipements de santé pour une bonne qualité de vie des habitants et des nouveaux arrivants (services de proximité et équipements structurants afin de réduire la dépendance aux équipements de l'agglomération toulousaine) : maisons de santé pluridisciplinaires, centres de santé, télémédecine
- Favoriser l'accueil de médecins et de professionnels de santé
- Favoriser la prévention, la communication et la promotion de la santé
- Contribuer à développer des formations pour faciliter le recrutement de personnel en accroissant l'attractivité des métiers : aides à domicile, aides-soignants, infirmières
- Accompagner et soutenir les "aidants"

### **Axe stratégique n°6 : un territoire qui coopère avec l'extérieur**

- **Orientation 1 : développer des synergies économiques avec les territoires limitrophes du Pays Comminges Pyrénées**

Les actions qui seront mises en œuvre dans le cadre de cette orientation contribueront notamment à :

- Développer les complémentarités économiques avec les territoires limitrophes par le SCoT
- Valoriser la dynamique du dispositif Territoire d'Industrie
- Renforcer la coopération autour de la filière hydrogène

- **Orientation 2 : mutualiser les moyens et coopérer de façon solidaire avec les territoires voisins pour un aménagement durable**

Les actions qui seront mises en œuvre dans le cadre de cette orientation contribueront notamment à :

- Renforcer la coopération transfrontalière (POCTEFA / Sudoe)
- Renforcer la coopération avec les PETR voisins (ex : COT avec le Pays Sud Toulousain)
- Capitaliser sur la création du PNR Comminges Barousse Pyrénées
- Renforcer la coopération avec la métropole toulousaine

## **4. Le plan d'action**

Le plan d'action est la traduction du projet de territoire qui se décline en actions de la collectivité et des acteurs territoriaux.

Les opérations envisagées peuvent être l'objet de «fiches-projets» qui deviennent ensuite des «fiches-actions» lorsque leur nature et leur plan de financement sont établis et qu'elles sont suffisamment mûres pour démarrer à court terme dans un délai raisonnable.

Les projets accompagnés devront être économes en foncier et en ressources et améliorer l'état des milieux naturels, afin de s'inscrire dans les engagements nationaux (stratégies bas-carbone et biodiversité). Ils peuvent être de grande envergure, structurants pour le territoire, ou à plus petite échelle, mais toujours porteurs d'une plus-value sociale, économique, culturelle et environnementale forte, pour les habitants, les acteurs socio-économiques et les associations. Les projets peuvent également poursuivre des objectifs de coopérations entre territoires, comme prévu dans l'axe stratégique 6. Ainsi, des actions pourront être communes à deux CRTE.

Les actions sont « à valider » quand elles sont portées, décrites, financées et évaluées et prêtes à démarrer.

L'inscription formelle des actions dans le CRTE est validée par les instances de gouvernance en s'appuyant sur l'expertise des services déconcentrés de l'Etat, des opérateurs et des services des collectivités territoriales concernées.

Les actions du CRTE feront l'objet d'un avenant financier qui viendra acter la programmation des actions. Cet avenant sera adopté en comité de pilotage du CRTE.

Les actions prêtes sont inscrites chaque année dans une convention de financement annuelle qui détaille la participation des différents partenaires.

## 5. Modalités d'accompagnement en ingénierie

Le soutien au territoire peut passer par un appui spécifique des établissements publics et opérateurs qui pourraient notamment mobiliser des financements pour le montage des projets et les investissements.

Ce soutien peut prendre d'autres formes partenariales comme le renfort en capacité d'ingénierie, l'animation du territoire ainsi que des projets eux-mêmes, comme par exemple :

- Etudier les actions amorcées, nécessitant un approfondissement technique et financier afin de préciser les aides potentielles ;
- Partager les actions et les résultats relatifs aux contrats et partenariats en cours, déjà financés sur les autres territoires du CRTE ;
- Mettre en relation les relais et réseaux que ces partenaires financent et/ou animent avec les territoires engagés pour renforcer leur capacité d'action.

## 6. Engagement des partenaires

### a. Le territoire signataire

En signant ce contrat de relance et de transition écologique, le PETR Pays Comminges Pyrénées assume le rôle d'entraîneur et d'animateur de la relance et de la transition écologique de son territoire.

Le Pays Comminges Pyrénées s'engage à désigner dans ses services un responsable du pilotage du CRTE chargé d'animer l'élaboration et la mise en œuvre du contrat, ainsi que son évaluation.

Le contrat concernant plusieurs collectivités, celles-ci recherchent la coordination et l'animation à l'échelle de l'ensemble du territoire à travers la désignation d'un interlocuteur désigné.

Le Pays Comminges Pyrénées s'engage à animer le travail en associant les acteurs du territoire et en travaillant étroitement avec les partenaires du contrat (collectivités, entreprises, Etat, établissements publics, habitants, associations...) afin d'initier et de catalyser la dynamique du territoire en faveur du projet de territoire. Le partage des orientations et des actions qui découlent du projet de territoire détaillé dans le CRTE sera organisé localement au moment jugé opportun par le Pays Comminges Pyrénées, en accord avec l'Etat. Ce moment de partage a pour objectif, avant et également après la signature du CRTE, d'enrichir les actions, de favoriser la mobilisation autour du CRTE et l'émergence d'éventuels porteurs de projets.

Le Pays Comminges Pyrénées s'engage à mobiliser les moyens, tant humains que financiers, nécessaires au bon déroulement du CRTE, ainsi qu'à son évaluation.

Il s'engage à la mise en œuvre des actions inscrites au CRTE, dont il est maître d'ouvrage.

## b. L'Etat, les établissements et opérateurs publics

Conformément à la circulaire 6231/SG du 20 novembre 2020, l'Etat s'engage à travers ses services, services déconcentrés et établissements à accompagner l'élaboration et la mise en œuvre du CRTE, dans une posture de facilitation des projets.

L'appui de l'Etat porte en particulier sur l'apport d'expertises techniques et juridiques et la mobilisation coordonnée de ses dispositifs de financement au service des projets du CRTE.

L'Etat s'engage à examiner les possibilités d'expérimentation de procédures nouvelles ou de simplification de procédures existantes, sur la base de projets précis qui lui seraient présentés dans le cadre du CRTE.

L'Etat s'engage à étudier le possible cofinancement des actions inscrites dans le CRTE, qui seraient éligibles aux dotations et crédits de l'Etat disponibles.

## c. L'agence de l'eau Adour-Garonne

Etablissement public de l'Etat, l'Agence de l'Eau porte des missions d'intérêt général visant à préserver les milieux aquatiques ainsi qu'à garantir une gestion équilibrée et partagée de la ressource en eau permettant d'en satisfaire les différents usages.

A l'échelle territoriale, l'Agence promeut la prise en compte des enjeux de l'eau de façon intégrée dans les politiques publiques d'aménagement et de développement. En ce sens, les schémas d'aménagement et de gestion des eaux (SAGE) et les contrats de rivière constituent à cette échelle des documents de référence.

L'Agence, dans le cadre de son programme d'intervention, apporte son soutien financier à des opérations contribuant à atteindre ses objectifs. A titre d'exemple, la désimperméabilisation constitue actuellement un axe fort d'intervention permettant une meilleure gestion des eaux pluviales dans la ville, la reconstitution de nappes dans les sols, la lutte contre le ruissellement et l'érosion des sols ou encore la prévention des inondations.

Le développement de l'agro écologie, que l'Agence peut accompagner, constitue par ailleurs un enjeu très important tant sur le plan de la gestion quantitative que pour la protection de la qualité de l'eau.

L'Agence s'engage par ailleurs à examiner toute demande d'aide qui pourra être établie par les différents porteurs de projet du territoire à l'aune des modalités d'éligibilité en vigueur dans le cadre du 11e programme d'intervention (2019-2024) et de ses disponibilités financières.

## d. Mobilisation des citoyens et acteurs socio-éco

La mobilisation des citoyens et acteurs socio-économique est importante dans la démarche de CRTE et dans la vie du contrat.

Aussi, deux ateliers participatifs d'échanges ont été organisés en amont de la signature du CRTE par le Pays Comminges Pyrénées appuyé du Cerema et de la DDT. Ces ateliers ont facilité le travail de rédaction du présent contrat. Les participants aux ateliers ont fait ressortir des besoins et des enjeux qui ont été repris dans les orientations du contrat.

Le Pays Comminges Pyrénées va également remettre en place son conseil de développement qui sera associé à la vie du contrat.

Il s'agit de renforcer la cohésion territoriale et l'appartenance nécessaires à la dynamique de transformation du territoire en mobilisant, écoutant, faisant participer les habitants et les acteurs socio-économiques à la décision du cap collectif.

La dynamique d'animation du projet vise une communication et une sensibilisation en continu pour permettre aux acteurs et partenaires de s'associer aux actions de transformation ; une attention particulière sera portée à la facilitation de la mobilisation citoyenne en faveur du projet collectif. Concrètement, la mobilisation des citoyens peut prendre deux types de formes : la participation des publics à l'élaboration de la décision publique d'une part, et les initiatives citoyennes prises et mises en œuvre par les citoyens eux-mêmes d'autre part.

Les entreprises, de par leur impact sur l'environnement et l'emploi, sont des acteurs indispensables au projet de développement écologique et économique du territoire ; leur collaboration peut permettre d'identifier de nouvelles synergies en particulier dans une logique d'économie circulaire.

## 7. Gouvernance du CRTE

Une gouvernance unifiée et un processus de programmation unique des projets seront définis ultérieurement dans le cadre d'un pacte territorial Etat-Région-Département-Territoire. Cet accord de gouvernance vaudra convention d'application de l'action 10.1 du CPER 2021-2027 (Volet territorial) et favorisera une mobilisation coordonnée des dispositifs et moyens des partenaires signataires. Le volet gouvernance sera complété par voie d'avenant suite à la signature de ce pacte territorial.

Dans l'attente de l'élaboration et de la signature du Pacte territorial, les dispositions suivantes seront mises en œuvre.

### a. Comité de pilotage

Le comité de pilotage du CRTE, co-présidé par le préfet et le président du PETR Pays Comminges Pyrénées, est constitué et réunira les porteurs du contrat et associera les partenaires. Son secrétariat permanent est assuré par le PETR.

- Composition

Le comité de pilotage sera composé de :

- Monsieur le préfet du département de la Haute-Garonne ou son représentant ;
- Monsieur le président du PETR Pays Comminges Pyrénées ou son représentant ;
- Mesdames et Messieurs les présidents des Communautés de communes constitutives du Pôle d'Equilibre Territorial et Rural ou leurs représentants ;

Pourront également être associés, en tant que de besoin, des personnalités qualifiées en fonction des thématiques et des projets couverts par le CRTE (représentant des chambres consulaires, experts, etc.).

Dans l'attente de la conclusion du pacte territorial, seront également invités aux réunions du comité de pilotage, Mme la présidente de la région Occitanie, ou son représentant, et M. le président du conseil départemental de la Haute-Garonne ou son représentant.

La présidente/le président du Conseil de développement du Pôle d'Equilibre Territorial et Rural Pays Comminges Pyrénées sera également invité(e) aux réunions du comité de pilotage du CRTE.

- Rôle

Le comité de pilotage du CRTE a pour missions :

- De présenter et d'examiner le bilan annuel soumis par le comité technique et la programmation des actions ;
- D'étudier et arrêter les demandes d'évolution du CRTE en termes d'orientations et d'actions (inclusion, adaptation, abandon...), proposées par le comité technique ;

- De décider d'éventuelles mesures rectificatives.

Le comité validera notamment le plan d'actions annuel déposé dans le cadre du CRTE, ce programme présentera une hiérarchisation des opérations déposées en fonction de leur cohérence avec les objectifs du CRTE.

- Rythme des réunions

Le comité de pilotage se réunira a minima une fois par an et autant de fois que nécessaire, sur convocation des membres par Monsieur le préfet de la Haute-Garonne et Monsieur le président du PETR Pays Comminges Pyrénées.

#### b. Comité technique

Le comité technique est chargé du suivi de l'avancement technique et financier du CRTE et de rendre compte au comité de pilotage dont il prépare les décisions.

Il sera composé :

- de membres de l'équipe technique du Pôle d'Equilibre Territorial et Rural ;
- du réseau des techniciens des trois Communautés de communes membres ;
- des services de l'Etat.

Seront également invités aux réunions du comité technique, les services de la région Occitanie, et les services du conseil départemental de la Haute-Garonne.

Le comité technique sera chargé de présenter au comité de pilotage une analyse technique des projets à inscrire au CRTE du Pôle d'Equilibre Territorial et Rural Pays Comminges Pyrénées.

Il sera également chargé de suivre l'état d'avancement des projets et d'accompagner les porteurs de projets dans le suivi administratif et financier de leur projet.

Pour la mise en œuvre et la coordination du CRTE, le Pôle d'Equilibre Territorial et Rural Pays Comminges Pyrénées mobilisera son équipe technique.

### 8. Suivi et évaluation du CRTE

Un tableau de bord de suivi du CRTE est établi, régulièrement renseigné, décrivant l'avancement des orientations et actions (taux de réalisation, mobilisation des moyens et financement, indicateurs...).

Un bilan à mi-parcours sera réalisé.

### 9. Entrée en vigueur et durée du CRTE

L'entrée en vigueur du CRTE est effective au 1er janvier 2021.

La durée de ce contrat est de six ans, il couvre la période 2021-2026.

Au terme du contrat, un bilan sera conduit pour en évaluer les résultats et les impacts.



## 10. Evolution et mise à jour du CRTE

Le CRTE est évolutif. Le corps du CRTE et ses annexes peuvent être modifiés par avenant d'un commun accord entre toutes les parties signataires du CRTE et après avis du comité de pilotage.

En cas de désaccord des parties prenantes sur les modalités de mise en œuvre des actions du contrat, au cours de sa mise en œuvre, ou si des modifications substantielles étaient demandées par une ou plusieurs des parties, le comité de pilotage sera réuni pour débattre et proposer une modification du contrat.

En cas de modification des périmètres des signataires, le contrat sera modifié en conséquence.

## 11. Résiliation du CRTE

D'un commun accord entre les parties signataires du CRTE et après avis favorable du comité de pilotage, il peut être mis fin au présent contrat.

Fait en l'exemplaire original,

A Saint Gaudens, le 22 décembre 2021.

<p><b>Etienne GUYOT</b></p>  <p><b>Préfet de la région Occitanie Préfet de la Haute-Garonne</b></p>	<p><b>François ARCANGELI</b></p>  <p><b>Président du Pays Comminges Pyrénées</b></p>
<p><b>Megali GASTO-OUSTRIC</b></p>  <p><b>Présidente de la Communauté de communes Cœur et Coteaux du Comminges</b></p>	<p><b>François ARCANGELI</b></p>  <p><b>Président de la Communauté de communes Cagire Garonne Salet</b></p>
<p><b>Alain FUENTE</b></p>  <p><b>Président de la Communauté de communes Pyrénées Haut Garonnaises</b></p>	

Grille d'enjeux tirée du Schéma de Cohérence Territoriale

❖ **DÉMOGRAPHIE, LOGEMENT ET SERVICES : LES ENJEUX**

**DYNAMIQUES DÉMOGRAPHIQUES**

- Maîtrise de l'évolution démographique pour maintenir la qualité de vie
- Favorisation de l'accueil de population
- Préservation et renforcement de l'impact positif des nouveaux arrivants sur le territoire
- Lutte contre la précarité et la paupérisation de certaines populations
- Réduction des disparités au sein du territoire communal
- Mise en cohérence des logements, services et équipements vis-à-vis de l'évolution des caractéristiques de la population
- Confrontation des projections de population aux facteurs d'évolution exogènes au territoire

**FORMES URBAINES ET OCCUPATION DE L'ESPACE**

- Préservation des vastes espaces agricoles et naturels
- Optimisation des bourgs ayant une faible densité de logements
- Urbanisation marquée par les nombreux hameaux
- Développement d'un potentiel de densification/intensification du bâti
- Limitation de l'étalement urbain et du mitage
- Maintien et développement des projets de mise en valeur des centres-bourgs
- Anticipation d'un nécessaire renouvellement urbain
- Développement d'un potentiel foncier disponible aujourd'hui restreint
- Création de nouvelles formes urbaines face aux structures historiques villageoises

**HABITAT ET LOGEMENT**

- Réduction du parc de logements relativement ancien et énergivore
- Mise en cohérence de la typologie de l'offre de logements afin de l'adapter à la demande
- Lutte contre un nombre toujours plus important de logements vacants, notamment dans les bourgs centres
- Pérennisation de la part très conséquente de logements secondaires
- Développement de nouvelles constructions pour l'accueil de nouveaux habitants

**ÉQUIPEMENTS ET SERVICES**

- Mise en œuvre d'un développement équilibré du territoire par la lutte contre l'enclavement de certains secteurs du territoire éloignés des équipements et des services, notamment avec le renforcement des bourgs centres
- Développement de nouveaux équipements afin de répondre aux besoins des nouveaux arrivants
- Anticipation de l'évolution de l'accessibilité des services aux publics
- Mutualisation des projets d'équipements et services pour améliorer le niveau de services aux habitants

## ❖ PRÉSERVATION DE L'ENVIRONNEMENT : LES ENJEUX

### PAYSAGES ET PATRIMOINE

- La préservation de la diversité des entités paysagères
- La continuité des formes urbaines avec les typologies présentes sur le territoire
- Des paysages industriels anciens et actuels assumés, qui font partie intégrante de l'identité du Comminges
- La valorisation de la qualité des paysages et du patrimoine renforçant l'attractivité du territoire
- Le soutien de l'activité agro-pastorale, nécessaire au maintien des paysages de montagne et de piémont

### BIODIVERSITÉ, MILIEUX NATURELS ET TRAMES VERTES ET BLEUES

- Le maintien d'une agriculture durable et indispensable à la richesse des patrimoines naturels
- Le maintien de la sylviculture en l'adaptant aux spécificités des milieux naturels, y compris de montagne
- La reconnaissance et la préservation de la biodiversité comme une richesse
- La préservation de la continuité des milieux naturels pyrénéens
- La préservation et la mise en valeur des zones humides
- La conciliation sur la plaine alluviale de la Garonne des enjeux écologiques et de développement (nombreux éléments de fragmentation des milieux naturels)
- Les coteaux du Bas Comminges présentent un appauvrissement écologique conséquent au regard du modèle agricole existant : le maintien et/ou la restauration des haies, des ripisylves et des bandes enherbées de part et d'autre des cours d'eau est donc un enjeu fort
- Piémont et montagne pyrénéenne : le maintien du pastoralisme et des montagnes habitées pour éviter la fermeture des milieux ; la réduction de l'incidence des infrastructures de loisirs sur les milieux naturels

### RESSOURCES NATURELLES

- Au nord : la gestion de la zone de répartition des eaux : maintien de l'équilibre quantitatif entre les usages et la ressource. La réduction des pressions qualitatives liées aux pratiques agricoles (problématique nitrates)
- Au sud : le maintien de la bonne qualité des eaux (alimentation en eau potable, thermalisme). Le maintien de l'équilibre quantitatif entre les besoins (alimentation en eau potable, hydroélectricité, neige de culture) et la ressource
- Au nord et au sud : la protection voire la restauration de la ressource en eau à relier aux enjeux de biodiversité et TVB
- Assainissement : la réduction des pressions d'origine domestique liées aux dispositifs d'assainissement
- Pluvial : la lutte contre l'imperméabilisation des sols et le renforcement des dispositifs de traitement des eaux pluviales
- La relation transfrontalière sur les problématiques liées à la Garonne
- La mise en valeur touristique et paysagère de la Garonne et des cours d'eau : aménagements de promenade, de baignades, sports d'eaux vives, loisirs, etc.
- Ressources minérales : la gestion économe des ressources minérales (concassage et réutilisation) et la remise en bon état naturel des sites exploités

### POLLUTIONS ET NUISANCES

- Le maintien d'une bonne qualité existante de l'eau (eau potable, thermalisme, production d'eaux minérales)
- La réduction des pressions qualitatives liées aux pratiques agricoles (nitrates)
- Le maintien ou la restauration des ripisylves et zones humides pour bénéficier de leurs fonctions de filtration des pollutions, en lien avec les enjeux de protection des milieux naturels
- L'amélioration de la connaissance de la pollution atmosphérique : notamment pour suivre la pollution par l'ozone (effet cumulé des polluants liés aux transports et à l'ensoleillement) et pour connaître la pollution de fond sur les différents secteurs, en milieu urbain, en milieu agricole et dans les vallées habitées
- Pas d'enjeu fort sur le bruit ; les enjeux sont ponctuels : nuisance du bruit routier concentrée sur les traversées de villes
- La remise en état de sites potentiellement pollués d'anciennes activités comme foncier possible pour répondre aux besoins d'installation d'activités artisanales / industrielles

## ÉNERGIE ET CLIMAT VULNÉRABILITÉ DES PERSONNES ET DES BIENS

- Forts enjeux liés aux inondations dans les vallées de la Pique et la Garonne, à intégrer dans les choix des principes d'urbanisation pour favoriser le ralentissement des crues (recul des constructions, parcelles filtrantes, boisements, bassins de rétention, etc.)

- Culture du risque / inondation et rupture de barrage à intégrer dans les projets d'aménagement
- L'amélioration de la gestion du risque en relation avec le versant espagnol

## ÉNERGIE ET CLIMAT

- Le développement des énergies renouvelables, notamment des potentiels de bois-énergie, solaire et l'exploration des potentiels : géothermie, petite hydraulique, éolien, solaire
- Le développement d'un habitat plus économe en énergie pour le chauffage (nouvelles réglementations thermiques, bioclimatisme, formes urbaines plus compactes, etc.)

- Les alternatives aux déplacements en voitures individuelles notamment par les pratiques telles que le covoiturage, le partage de véhicules, etc.
- L'adaptation pour réduire les vulnérabilités du territoire au changement climatique (voir chapitre Trame Verte et Bleue) : adaptation des activités touristiques dépendant de l'enneigement / adaptation des pratiques culturelles sur les coteaux agricoles au nord / préservation de la diversité des milieux pour permettre aux espèces de s'adapter

## CONSOMMATION D'ESPACE

- La limitation de la dispersion du bâti, notamment sur la partie nord du territoire
- La poursuite de la tendance à la diminution de la consommation d'espace

- Une diminution de la consommation d'espace par la mise en place de dispositifs d'assainissement adaptés

## ❖ MOBILITÉS ET INFRASTRUCTURES : LES ENJEUX

### LES USAGES A L'ÉCHELLE DU TERRITOIRE : CONTEXTE DES DÉPLACEMENTS

- Amélioration de l'accessibilité sur l'ensemble du territoire afin de réduire les temps de déplacement importants et de lutter contre les disparités territoriales

- Développement d'un maillage en transports en commun pour lutter contre l'usage majoritaire de la voiture individuelle

### LES INFRASTRUCTURES ROUTIÈRES

- Pérennisation du vaste réseau routier et des axes structurants qui maillent le territoire et les pôles d'emplois et de services

### UNE OFFRE DE TRANSPORTS LIMITÉE

- Renforcement des axes ferroviaires transversaux et structurants pour le territoire
- Mise en œuvre d'une offre en transport en commun adaptée aux besoins des actifs

- Développement des modes alternatifs aux déplacements en voiture individuelle
- Développement des modes doux de déplacements pour les loisirs mais aussi pour les déplacements pendulaires

### AMÉNAGEMENT NUMÉRIQUE

- Développement d'une couverture internet haut débit aujourd'hui peu satisfaisante dans les secteurs isolés
- Appui au développement économique avec la future offre très haut débit

- Développement d'une couverture en téléphonie/internet mobile aujourd'hui insatisfaisante sur l'ensemble du Pays

## ❖ ACTIVITÉS ÉCONOMIQUES ET EMPLOIS : LES ENJEUX

### L'ÉVOLUTION DU TISSU ÉCONOMIQUE

- Protection et valorisation des secteurs d'activités fragilisés
- Mise en œuvre d'une complémentarité entre les différents secteurs d'activités selon leur localisation et leur importance au sein des différents territoires

### L'EMPLOI

- Développement du territoire plus équilibré entre les différentes collectivités et les pôles en termes d'emplois

### UNE ÉCONOMIE Tournée VERS LES SERVICES

- Soutien à l'économie tournée vers les services qui reste fragile malgré son importance sur le territoire
- Pérennisation et protection des emplois liés au sec-

### L'ÉCONOMIE TOURISTIQUE

- Développement d'un tourisme quatre saisons
- Adaptation de l'offre touristique au changement climatique
- Renforcement qualitatif des structures d'hébergements touristiques
- Veille et adaptation aux évolutions des nouveaux modes de consommation et de la demande touristique

### L'INDUSTRIE ET LA CONSTRUCTION

- Valorisation de l'industrie agroalimentaire (en lien avec la pérennisation de la filière agricole) et promotion de coopérations locales, nationales ou transfrontalières

### LA PLACE DU COMMERCE ET DE L'ARTISANAT DANS LA DYNAMIQUE TERRITORIALE

- Renforcement de l'offre commerciale et artisanale en accompagnement de la polarisation et de l'accroissement de la population
- Renforcement de l'offre commerciale en complément de l'offre existante, en termes de format et de niveau de gamme
- Réduction des disparités de l'offre commerciale entre les communautés de communes permettant un meilleur maillage commercial du territoire

- Valorisation des équipements structurants contribuant au développement du tissu économique
- Coordination et réflexion commune des actions des collectivités et des projets
- Adaptation à la métropolisation

- Coordination et réflexion commune des actions des collectivités et des projets
- Adaptation à la métropolisation

- Soutien à l'économie tournée vers les services, notamment les emplois précaires
- Développement de l'Économie Sociale et Solidaire
- Adaptation à la métropolisation

- Renforcement des complémentarités entre les différents sites touristiques et entre l'offre
- Adaptation à la métropolisation pour tirer parti du réservoir d'excursionnistes
- Coordination et réflexion commune sur les actions de promotion et de valorisation des collectivités et sur les projets

- Adaptation à la métropolisation afin d'attirer de nouvelles activités
- Coordination et réflexion commune des actions des collectivités et des projets

- Soutien de l'attractivité commerciale et artisanale des bourgs permettant leur revitalisation
- Maintien du développement de l'offre artisanale et de l'artisanat d'art
- Lutte contre l'évasion commerciale
- Veille sur les évolutions des comportements de consommation

## **LES ESPACES D'ACCUEIL DES ENTREPRISES (EAE)**

- Amélioration de la visibilité et lisibilité du potentiel économique du territoire et de son attractivité
- Maîtrise de l'étalement des Eae
- Lutte contre la concurrence économique entre les Eae du Pays Comminges Pyrénées et des Eae limitrophes au territoire
- Réflexion collective de l'organisation économique du territoire

## **L'EXPLOITATION DES RESSOURCES NATURELLES**

- Développement d'une filière forêt/bois durable et de proximité
- Préservation des ressources naturelles locales et développement de leur exploitation durable (bois, extraction de matériaux, etc.)
- Soutien au développement des EnR et à la maîtrise

## **L'EMPLOI AGRICOLE**

- Développement des dynamiques locales en faveur du maintien des agriculteurs
- Facilitation des transmissions et créations d'entreprises agricoles

## **L'ÉCONOMIE AGRICOLE**

- Adaptation à la métropolisation pour tirer parti du bassin de consommation
- Pérennisation des effectifs animaux pour les maintiens des outils collectifs
- Développement des dynamiques locales en faveur des circuits courts

## **AGRICULTURE ET TERRITOIRE**

- Maintien des exploitations d'élevage ou en polyculture élevage valorisant les prairies favorables à l'environnement et au paysage
- Maintien du pastoralisme
- Maîtrise de la consommation d'espace (lutte contre l'érosion des surfaces agricoles)

- Optimisation de la qualité du potentiel d'accueil du territoire permettant la prise en compte des besoins des entreprises et des populations, en termes d'aménagement qualitatifs des Eae et en termes de cadre de vie
- Reconquête des espaces déjà disponibles et remobilisables (friche industrielle, locaux vacants, etc.)

de l'énergie

- Prise en compte des problématiques environnementales, sociales, urbaines, etc. liées à l'exploitation des ressources naturelles et inhérentes au territoire
- Coordination et réflexion commune des actions des collectivités et des projets

- Soutien à l'expérimentation, la diversification, l'innovation en agriculture
- Accompagnement de l'anticipation des évolutions de la PAC

- Développement des filières de qualité locomotives pour les filières de proximité
- Mise en œuvre d'une complémentarité tourisme-agriculture
- Maintien du potentiel d'irrigation face au changement climatique

- Cohabitation activité agricole-urbanisation
- Mise en œuvre d'une complémentarité montagne-coteaux et piémont
- Adaptation des exploitations agricoles au changement climatique

**Contrat de Relance et de Transition Ecologique Comminges Pyrénées**  
**Annexe financière - année 2021**


<b>Axe stratégique 1</b>		<b>Un territoire naturel remarquable à protéger pour faire valoir son potentiel</b>	
<b>Orientation 1.1</b>	<b>Préserver et valoriser la richesse environnementale du territoire</b>	<b>Coût total</b>	<b>Aide Etat</b>
CC Cœur et Coteaux Comminges	Salon Les Pyrénéennes 2021	1 198 100,00 €	100 000,00 €
<b>Orientation 1.2</b>	<b>Développer le potentiel énergétique renouvelable du territoire et maîtriser la consommation d'énergie</b>	<b>Coût total</b>	<b>Aide Etat</b>
Commune d'Ardiège	Rénovation énergétique des deux classes de l'école primaire	95 071,00 €	28 521,00 €
Commune d'Aulon	Rénovation énergétique, thermique et mise aux normes des installations électriques des bâtiments communaux	194 790,00 €	58 437,00 €
Commune d'Aurignac	Rénovation énergétique de l'école maternelle	300 628,00 €	120 000,00 €
CC Cagire Garonne Salat	Isolation thermique du multi-accueil de Saint-Martory	206 948,00 €	120 000,00 €
CC Cœur et Coteaux Comminges	Rénovation et équipement du parc des expositions de Comminges	210 085,00 €	126 051,00 €
CC Cœur et Coteaux Comminges	Rénovation du site communautaire de Montréjeau	365 128,00 €	182 564,00 €
PETR Pays Comminges Pyrénées	Ingénierie Conseiller en Energie Partagé	52 600,00 €	27 333,00 €
<b>Axe stratégique 2</b>		<b>Un territoire portant l'ambition d'une offre touristique et de loisirs durable et diversifiée</b>	
<b>Orientation 2.1</b>	<b>Soutenir la mise en place d'un tourisme 4 saisons</b>	<b>Coût total</b>	<b>Aide Etat</b>
Commune d'Antichan-de-Frontignes	Travaux de restauration et rénovation pour mise en sécurité des vestiges de la voie gallo-romaine	58 347,00 €	29 174,00 €
Commune de Labarthe-de-Rivière	Etude et valorisation du site du Houcheton et mise en sécurité de la tour médiévale	11 205,00 €	2 801,00 €
Commune d'Encasse-les-Thermes	Réfection du toit de l'ancienne buvette thermale	11 003,00 €	5 502,00 €
SMO Haute-Garonne Montagne	Ascenseur valléen	18 000 000,00 €	2 000 000,00 €
Association de préfiguration du PNR Barousse Comminges Pyrénées	Programme Avenir Montagne Ingénierie (PAMI)	60 000,00 €	60 000,00 €
<b>Orientation 2.2</b>	<b>Développer une offre d'hébergements touristiques qualitative pour tous les publics</b>	<b>Coût total</b>	<b>Aide Etat</b>
Commune de Valcabrère	Projet touristique hébergement restauration 1ère tranche acquisition maison De Batz	60 000,00 €	30 000,00 €
<b>Orientation 2.3</b>	<b>Favoriser la mise en réseau des acteurs du tourisme</b>	<b>Coût total</b>	<b>Aide Etat</b>
<b>Axe stratégique 3</b>		<b>Un territoire promouvant une agriculture durable et une alimentation de qualité</b>	
<b>Orientation 3.1</b>	<b>Encourager la production locale et une consommation durable</b>	<b>Coût total</b>	<b>Aide Etat</b>
Comminges Pyrénées	Le Loco'Minges : magasin coopératif à Saint-Gaudens	85 800,00 €	28 632,00 €
PETR Pays Comminges Pyrénées	Couveuse maraîchère du Comminges	29 400,00 €	11 760,00 €
<b>Orientation 3.2</b>	<b>Développer les outils de valorisation et de transformation</b>	<b>Coût total</b>	<b>Aide Etat</b>
CC Cœur et Coteaux Comminges	Etude pour la création de la future SEM des abattoirs du Comminges	120 000,00 €	50 000,00 €
Commune de Saint-Gaudens	Modernisation des abattoirs de Saint-Gaudens	1 919 304,00 €	774 092,00 €
PETR Pays Comminges Pyrénées	Oasis gourmand (Huos - SCIC Jardins du Comminges)	375 042,00 €	174 890,00 €
<b>Orientation 3.3</b>	<b>Mieux communiquer pour valoriser la production locale</b>	<b>Coût total</b>	<b>Aide Etat</b>
<b>Axe stratégique 4</b>		<b>Un territoire d'accueil pour l'activité économique</b>	
<b>Orientation 4.1</b>	<b>Développer l'offre de formation pour conforter l'emploi local</b>	<b>Coût total</b>	<b>Aide Etat</b>
<b>Orientation 4.2</b>	<b>Développer les filières d'avenir et innovantes</b>	<b>Coût total</b>	<b>Aide Etat</b>
CC Cœur et Coteaux Comminges	Etude d'opportunité pour la création d'un FAB LAB sur la zone du FUTUROPOLE du Comminges	50 000,00 €	25 000,00 €
CC Pyrénées Haut Garonnaises	Etude d'opportunité et de potentiel sur les usages de l'hydrogène	35 275,00 €	14 110,00 €



<b>Orientation 4.3</b>		<b>Optimiser les zones d'activités ou leur reconversion</b>	<b>Coût total</b>	<b>Aide Etat</b>
CC Cœur et Coteaux Comminges		Mise en œuvre d'une place de marché digital local "Jacheteencomminges"	70 000,00 €	40 000,00 €
Commune de Blajan		Etude de préfiguration – Mise en valeur du site de la tuilerie de Blajan	10 500,00 €	8 400,00 €
<b>Orientation 4.4</b>		<b>Revitaliser et dynamiser les cœurs de ville et de village</b>	<b>Coût total</b>	<b>Aide Etat</b>
Commune de Mazères-sur-Salat		Travaux d'aménagement d'un bâtiment communal en épicerie citoyenne	120 424,00 €	38 536,00 €
Commune de Valentine		Aménagement de la grange de l'espace du terroir	472 456,00 €	179 382,00 €
Commune de Garin		Commerce Multiservices	569 733,00 €	157 420,00 €
Commune de Fos		Revitalisation du cœur du village	552 445,00 €	150 000,00 €
CC Cœur et Coteaux Comminges et Cagire Garonne Salat		Ingénierie Petites Villes de Demain	98 000,00 €	73 500,00 €
<b>Axe stratégique 5</b>		<b>Un territoire de vie solidaire, innovant et accessible</b>		
<b>Orientation 5.1</b>		<b>Adapter les équipements et services de proximité aux besoins de la population</b>	<b>Coût total</b>	<b>Aide Etat</b>
Commune de Saint-Gaudens		Construction d'un mur d'escalade	150 000,00 €	75 000,00 €
CC Cagire Garonne Salat		Création d'une piste de pumptrack à Arbas	130 100,00 €	52 040,00 €
CC Cœur et Coteaux Comminges		Étude de faisabilité de réhabilitation de la Fourrière/Refuge (SPA du Comminges) de Saint-Gaudens	80 000,00 €	48 000,00 €
Commune de Ponlat-Taillebourg		Mise en conformité totale aux règles d'accessibilité du foyer et de la mairie	26 611,00 €	10 644,00 €
Association Commingeoise pour la Protection des Animaux		Construction d'un bâtiment pouvant accueillir une 40aine de chiens (refuge)	293 574,00 €	240 000,00 €
SIVOM des cantons de Saint-Gaudens Montréjeau Aspet Magnoac		Construction d'un crématorium	1 460 000,00 €	298 200,00 €
<b>Orientation 5.2</b>		<b>Réhabiliter et développer l'habitat en assurant une gestion économe de l'espace</b>	<b>Coût total</b>	<b>Aide Etat</b>
<b>Orientation 5.3</b>		<b>Développer les mobilités multimodales, durables et économes en énergie</b>	<b>Coût total</b>	<b>Aide Etat</b>
CC Pyrénées Haut Garonnaises		Achat de véhicules intercommunaux	649 794,00 €	215 699,00 €
Commune de Beauchalot		Sécurisation de la traversée du village	643 014,59 €	108 415,00 €
Commune de Ciadoux		Sécurisation de la traversée du village	165 292,00 €	18 987,00 €
<b>Orientation 5.4</b>		<b>Répondre aux besoins des habitants en matière de santé</b>	<b>Coût total</b>	<b>Aide Etat</b>
CC Cagire Garonne Salat		Travaux d'aménagement de la maison médicale de Salies-du-Salat	41 083,00 €	18 672,00 €
PETR Pays Comminges Pyrénées		Ingénierie Contrat Local de Santé	31 200,00 €	7 500,00 €
<b>Axe stratégique 6</b>		<b>Un territoire qui coopère avec l'extérieur</b>		
<b>Orientation 6.1</b>		<b>Développer des synergies économiques avec les territoires limitrophes du Pays Comminges Pyrénées</b>	<b>Coût total</b>	<b>Aide Etat</b>
<b>Orientation 6.2</b>		<b>Mutualiser les moyens et coopérer de façon solidaire avec les territoires voisins pour un aménagement durable</b>	<b>Coût total</b>	<b>Aide Etat</b>
PETR Pays Comminges Pyrénées		Contrat Territorial de développement des énergies renouvelables thermiques (COT mutualisé avec le Pays Sud Toulousain)	28 700,00 €	23 625,00 €
			<b>29 031 652,59 €</b>	<b>5 732 887,00 €</b>

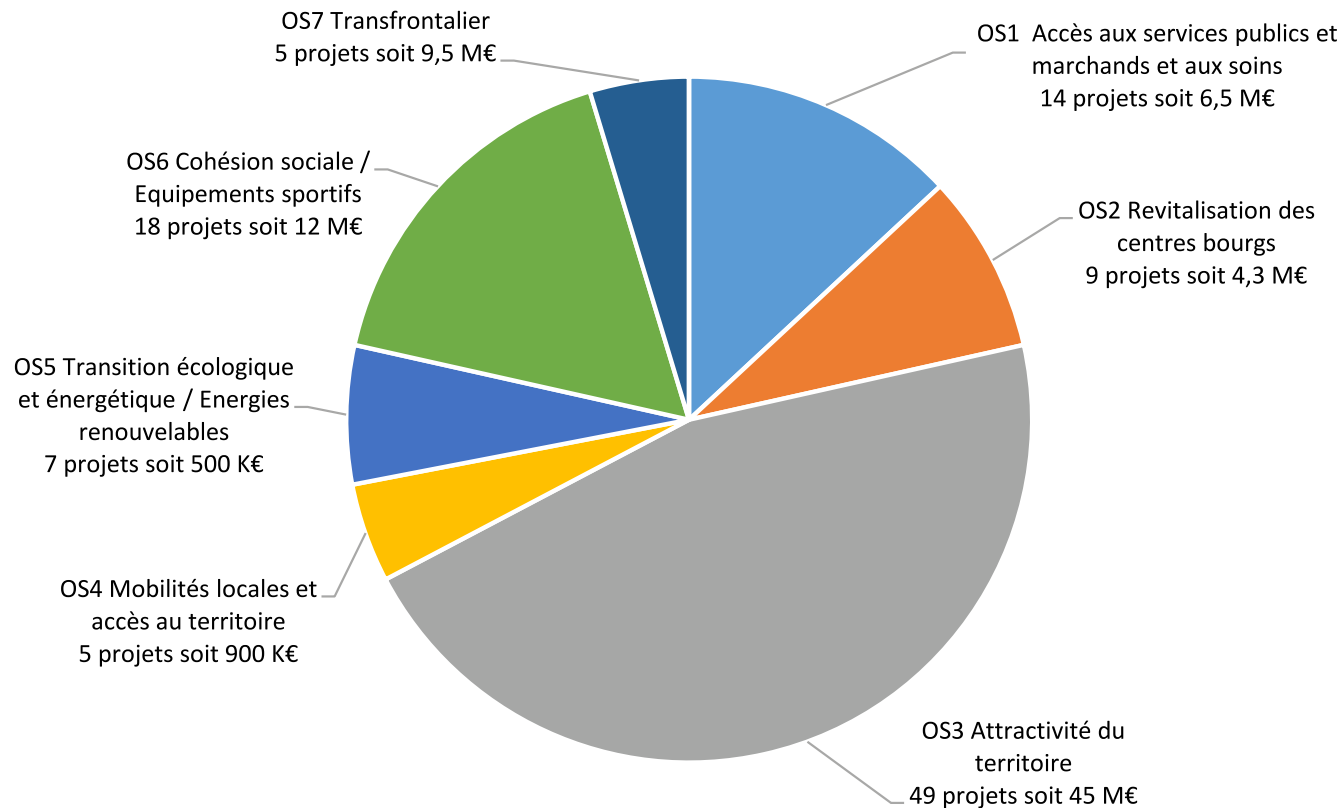
# Bilan du Contrat de Ruralité

2017-2020

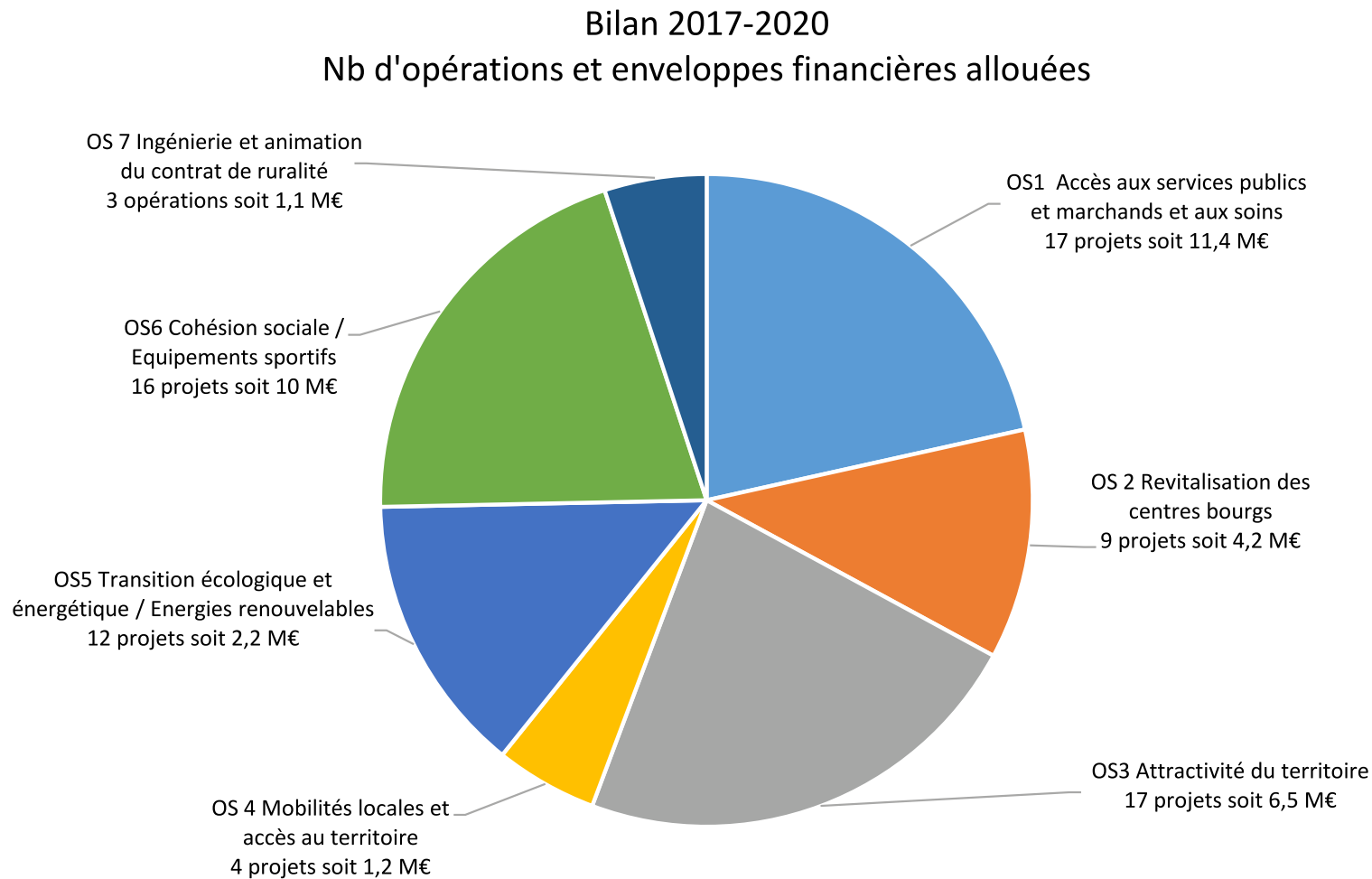


- 107 opérations prévues soit 79 M€ d'investissements
- Répartition par Orientations Stratégiques (OS) :

Données contractuelles (2017-2020) :  
nb de projets prévus et enveloppe financière par OS

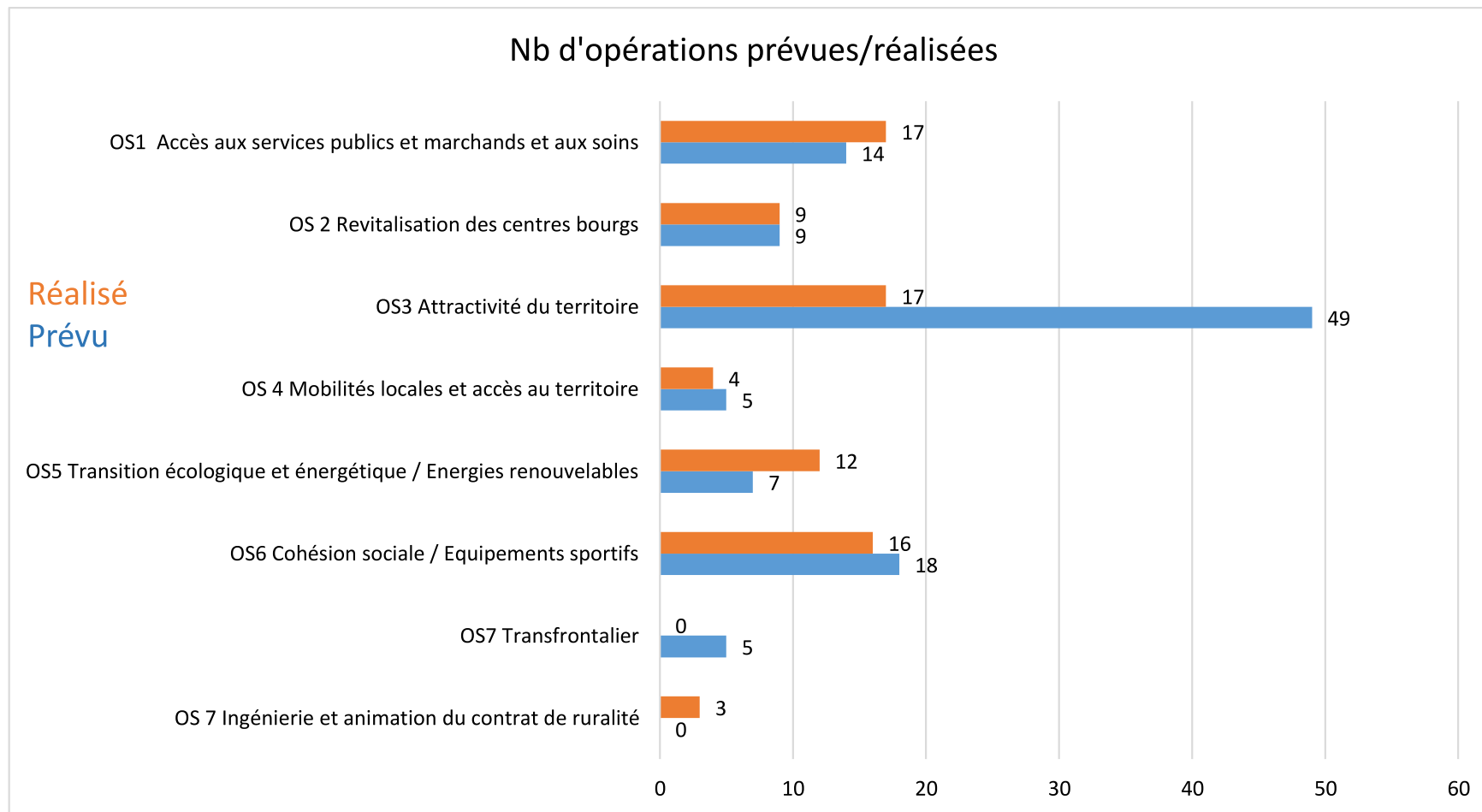


- 78 opérations réalisées
- 37 M€ d'investissements dont part de l'Etat 10,7 M€ (29%)



## Comparaison prévu / réalisé et analyse

*Nombre d'opérations : 107 vs 78*



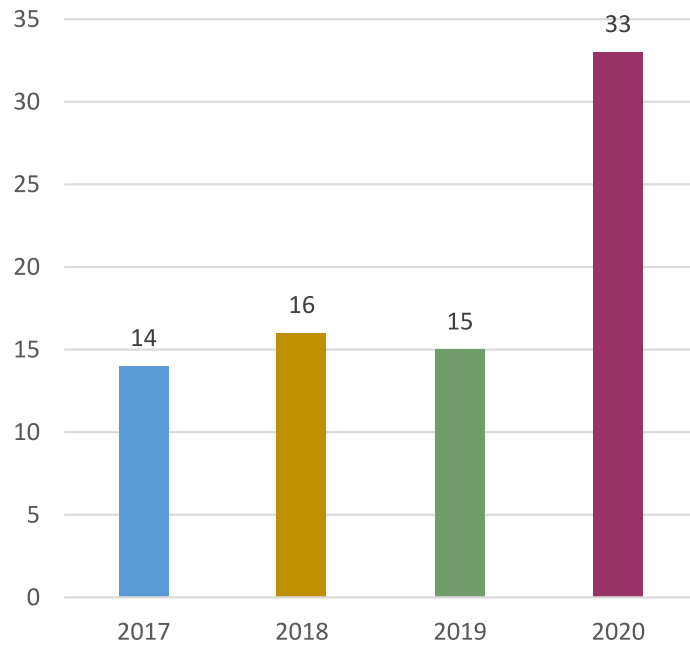
## Comparaison prévu / réalisé et analyse

*78,8 M€ vs 36,9 M€ - répartition par Orientation Stratégique*

Enveloppe financière par OS	prévue	réalisée	taux de réalisation
OS1 Accès aux services publics et marchands et aux soins	6 566 414 €	11 403 632 €	<b>174%</b>
OS 2 Revitalisation des centres bourgs	4 306 720 €	4 264 050 €	<b>99%</b>
OS3 Attractivité du territoire	45 025 717 €	6 472 850 €	<b>14%</b>
OS 4 Mobilités locales et accès au territoire	916 500 €	1 217 300 €	<b>133%</b>
OS5 Transition écologique et énergétique / Energies renouv.	517 402 €	2 222 050 €	<b>429%</b>
OS6 Cohésion sociale / Equipements sportifs	11 968 054 €	10 141 500 €	<b>85%</b>
OS7 Transfrontalier	9 484 209 €	0 €	<b>0%</b>
OS 7 Ingénierie et animation du contrat de ruralité	0 €	1 158 450 €	
<b>TOTAL</b>	<b>78 785 016 €</b>	<b>36 879 832 €</b>	<b>47%</b>

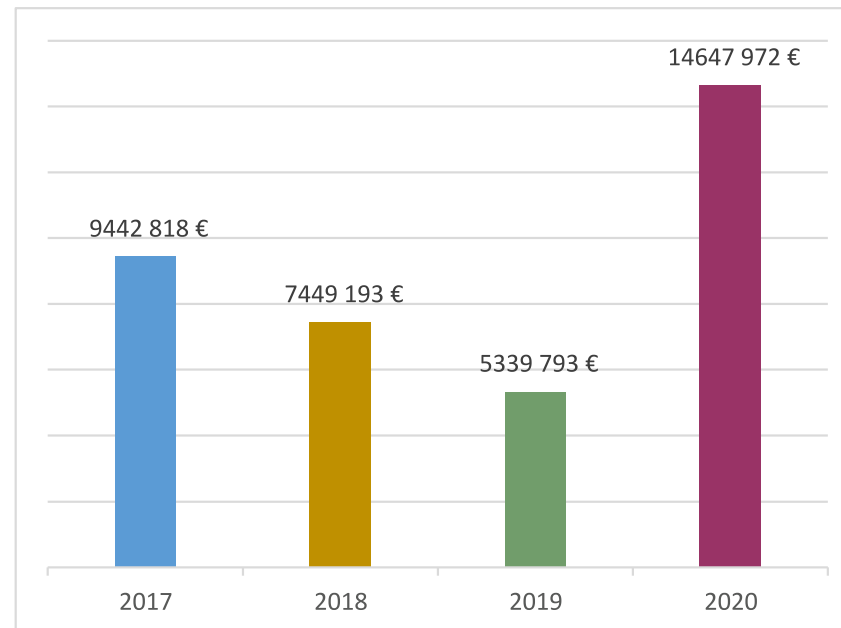
## Répartition des opérations par année

Nb d'opérations / an



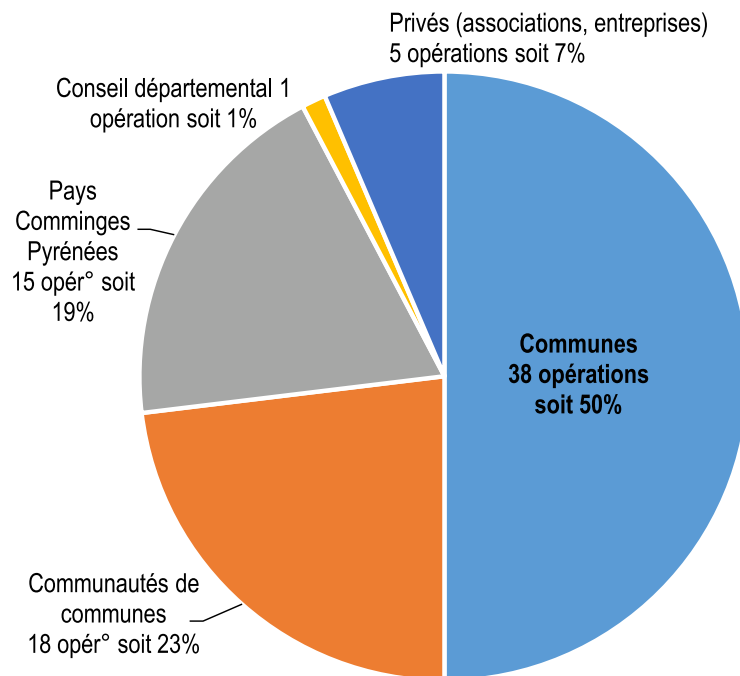
👉 38 des 78 opérations déjà identifiées à la signature en 2017

Volume financier / an

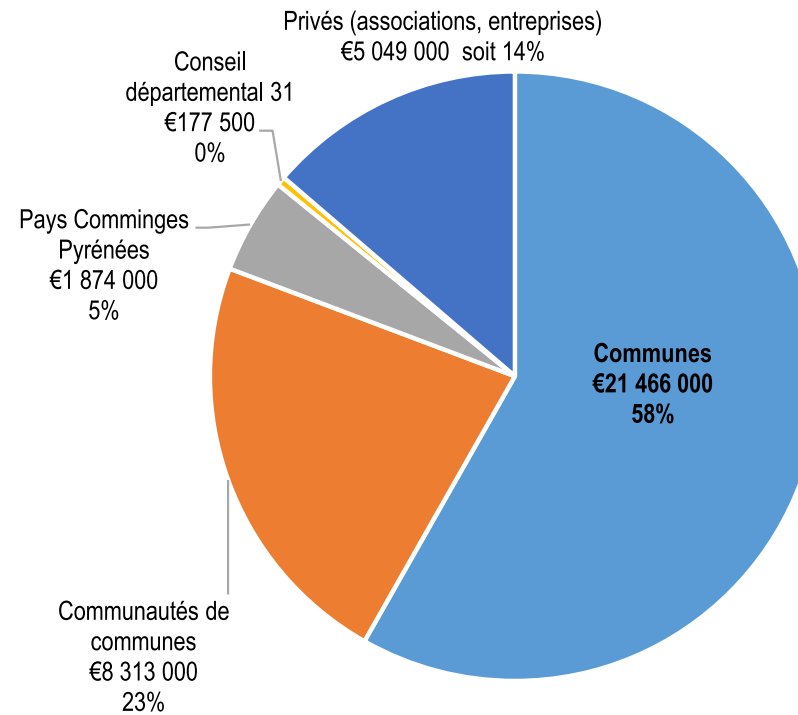


## Analyse selon le profil des porteurs de projets

### Nb d'opérations



### Investissements réalisés





## Accompagnement du CRTE du Pays Comminges Pyrénées

### Atelier 1

« Vision partagée du territoire »,  
18/10/2021, Lestelle de Saint Martory



### Compte-rendu des séquences :

- qu'est-ce-que la transition écologique ?

- échanges sur les 9 thématiques :

mobilités, économie et emplois, loisirs et tourisme, coopération, santé, habitat et politique du logement, agriculture et alimentation, transition énergétique

### Annexes :

- liste des participants transmise par le PETR

- tableau récapitulatif des productions écrites

- vision transversale des productions en cartes mentales

## 1. Séquence 1 : Qu'est-ce-que la transition écologique ?

**Rappel de l'objectif : expliciter la transition écologique au travers des trois composantes, sobriété, résilience et inclusivité**

Les participants ont été invités à donner un ou plusieurs mots-clés définissant selon eux la notion de transition(s). Les éléments ont été progressivement regroupés selon les trois axes, chacun ayant été largement « nourris » par les retours de la salle.

Sur l'axe de la **sobriété**, nous retrouvons six grands thèmes :

- l'énergie (7 mentions)
- la nature (6 mentions)
- le modèle sociétal (5 mentions)
- les déchets (2 mentions)
- la mobilité décarbonée (2 mentions)
- le local (2 mentions)

**Préoccupation collective retenue : transition énergétique et réduction des émissions**



Sur l'axe de la **résilience**, sept thèmes ressortent :

- la transformation et le futur (9 mentions)
- le changement climatique et ses conséquences (4 mentions)
- la sobriété énergétique (3 mentions)
- le financement (2 mentions)
- la volonté (2 mentions)
- l'urgence (2 mentions)
- la mobilité au sens large (2 mentions)

**Préoccupation collective retenue : innovation et gestion des risques**



Sur l'axe de **l'inclusivité**, les participants relèvent six préoccupations :

- la transformation, notamment idéologique (4 mentions)
- le développement durable (3 mentions)
- la qualité de vie (2 mentions)
- l'urgence (1 mention)
- la justice sociale (1 mention)

**Préoccupation collective retenue : inclusion et vivre ensemble**



## 2. Echanges sur les 9 thématiques

**Rappel de l'objectif : partager, réinterroger et débattre sur certaines grandes thématiques du projet de territoire au moyen de fiches reprenant les orientations et éléments atouts-faiblesses du rapport de présentation du Schéma de Cohérence Territoriale du Commines Pyrénées**

Les participants ont, pour chacun des trois thèmes traités à leur table, échangé et proposé des actions, des projets, des idées, des envies. Le rapporteur des débats a inscrit au fil de l'eau les propositions dans un des trois axes de la transition préalablement définis et selon le code couleur suivant :

bleu pour les idées relevant de la sobriété

rose pour celles relevant de la résilience

jaune pour celles relevant de l'inclusivité.

A l'issue de cette séquence riche et de la restitution orale des tables, les productions sont allées nourrir une mosaïque globale croisant les thèmes et les trois finalités, retranscrite dans le tableau en annexe.

Afin d'abonder la feuille de route du CRTE en cours de rédaction, il résulte d'une lecture transversale par finalités, trois axes principaux :

1) **Maillage, réseaux, liens, flux... des hommes et des biens**

2) **Renforcement/changement vers de nouvelles pratiques**

3) **Formation, éducation, accompagnement et responsabilisation**

### **AXE SOBRIETE AXE RESILIENCE AXE INCLUSIVITE**

1) **Maillage, réseaux, liens, flux... des hommes et des biens**

- **création/renforcement/accessibilité à un tissu de services et d'activités et du lien social, de l'intergénérationnel**

centralités, tiers-lieux

maisons de santé,

alimentation

circuits courts,

services au public

offre de services petite enfance

projets citoyens

cafés locaux

artisans d'art

renouveau associatif

jardins partagés

guichet unique (aides)

espaces d'habitations partagés avec accompagnement social entre personnes âgées, familles mono-parentales, familles, migrants, logements pour saisonniers/alternants

## 2) Renforcement/changement vers de nouvelles pratiques

- **numérique**

télétravail

télé médecine

données publiques

campus connectés

applications de covoiturage local

rapprochement entre habitants âgés, isolés, réfractaires au numérique

- **mobilités**

- voiture : baisse de son usage et augmentation de son partage, mutation du parc automobile, interdiction de la voiture sur les sites touristiques applications de covoiturage local

- mobilités douces : augmentation des pratiques, sécurisation, plan vélo et schéma directeur

- transports en commun : bus mobiles, navettes touristiques, offre de train mini-bus entre chef-lieux de cantons, bus "piscine" itinérant, navettes touristiques, offre de train, TAD, désenclavement et rapprochement de l'offre de services des usagers, mieux faire connaître le TAD et lui donner une envergure Pays

- transport de marchandises : ferroutage

- **mutualisation/coopération/transectoriel**

- hébergement : annuaire d'hébergement (notamment pour les jeunes et saisonniers), mise en réseau de l'offre chez l'habitant

- aide à l'installation des jeunes sur le territoire des nouveaux venus, des saisonniers/alternants

- tourisme : mutualisation des Offices de tourisme, de l'offre en parcours touristique sur le Pays, offre thermale, homogénéité de la Garonne comme levier

| coopération inter Parcs,

| itinéraires touristiques transfrontaliers,

| coopérations culturelles ex des feux de la saint Jean (UNESCO),

| événements sur les sites remarquables du territoire pour inciter les touristes à rester (ex marchés),

| développer l'offre touristique de qualité (pas seulement insolite),

| fédérer autour de la marque PNR, autour de la marque Pyrénées,

| tisser le lien entre les acteurs du territoire autour du tourisme mémoriel et industriel

- accompagnement des entrepreneurs et dynamiques coopératives, exemple de La Résidence

---international (ex jumelages avec d'autres pays),

---transfrontalier (ex maison de santé, homogénéisation numéros d'urgence, itinéraires touristiques),

---inter Parcs,

---départements limitrophes

---métropole toulousaine

- | mobilisation citoyenne (ex projets EnR), accompagnement des projets pour tous

- **sols vivants**

- valorisation du patrimoine agricole

- aide à la plantation

- jardins partagés

- | coordination SAFER Etat

- | amplification des actions de développement des activités maraichères/légumières

- | accès au foncier agricole

- | aide à l'installation, à la transmission, à la diversification

- | aide à la commercialisation

- | juste rétribution des producteurs

- **santé**

- aide aux conjoints des professionnels appelés sur le territoire, rapports CAF/Etat facilitation de leur accès à l'emploi,
- lien bien-être et santé
- réseau de santé mentale
- formation des professionnels de santé (prise en charge sous conditions d'exercice local pendant une période donnée)
- l'offre intermédiaire entre maintien à domicile et hébergement de type EHPAD
- l' maisons de santé avec médecins salariés, coordinateur social et logistique de santé
- l' résidences pour l'autonomie, appel aux bailleurs sociaux
- l' service d'aide aux aidants (remplacement temporaire de l'aidant)

### 3) Formation, éducation, accompagnement et responsabilisation (intérêt général et responsabilisation collective)

- **habitat/construction**

- techniques de construction sobre
- isolation des maisons
- réhabilitation
- dimensionnement
- accès financiers à la rénovation (guichet unique)
- taxe sur la vacance
- l' préemption des communes pour loger les Commingeois (jeunes notamment)

- **alimentation**

- consommation locale, valorisation de l'achat local avec labels, marques de Pays...
- ressources locales
- l' expériences locales de consommation

- **réduction des déchets**

- **nature**

- développement durable, création d'un plan "sols vivants Comminges"
- protection de la nature
- ressource en eau

- **filières-clefs et innovation**

- filière bois
- filière agro-alimentaire, légumerie, maraichage plein champ, transformation répondant aux besoins des restaurants
- hydrogène
- tourisme
- matériaux bio-sourcés
- l' associations citoyennes projets EnR
- l' valorisation des filières qui recrutent à l'école et favoriser l'orientation vers ces filières

- **insertion**

- revenu de base, revenu de base pour les jeunes
- proposer des formations adaptées aux besoins des entreprises de façon plus réactive (audit des besoins, études, plan d'actions, Territoires d'Industrie)
- job en Comminges étendu aux 3 CC (marketing territorial)

- **pratiques sportives**

- développer les actions d'initiation à l'apprentissage de la natation ou du vélo (ex bus piscine itinérant)
- développer les créneaux d'ouverture des piscines
- aménager et animer les terrains sportifs (friches)

En complément, voir en annexe la vision des travaux en cartes mentales envisagées pour le déroulé non retenu de l'atelier 2.



# Sobriété

Maillage, réseaux, liens, flux...  
des hommes et des biens

création/renforcement/accessibilité à un tissu de  
services et d'activités

centralités, tiers-lieux  
maisons de santé,  
alimentation  
circuits courts,  
services au public

Renforcement/changement vers de  
nouvelles pratiques

numérique

télétravail  
télémédecine

mobilités

- voiture : baisse de son usage et augmentation de  
son partage  
- mobilités douces : augmentation des pratiques,  
sécurisation  
- transports en commun : bus mobiles, navettes  
touristiques, offre de train  
- transport de marchandises : ferroutage

mutualisation/coopération/transectoriel

- hébergement : annuaire d'hébergement (notamment pour les jeunes et saisonniers), mise en réseau de l'offre chez l'habitant  
- tourisme : mutualisation des Offices de tourisme, de l'offre en parcours touristique sur le Pays

santé

- aide aux conjoints des professionnels appelés sur le territoire, rapports CAF/Etat

Formation, éducation, accompagnement

habitat/construction

- techniques de construction sobre  
- isolation des maisons  
- réhabilitation  
- dimensionnement

alimentation

- consommation locale  
- ressources locales

réduction des déchets

# Résilience

Maillage, réseaux, liens, flux...  
des hommes et des biens

création/renforcement/accessibilité :  
- à un tissu de services et d'activités  
- R : du lien social

R offre de services petite enfance  
R projets citoyens  
R cafés locaux  
R artisans d'art  
R renouveau associatif  
R jardins partagés

Renforcement/changement vers de  
nouvelles pratiques

numérique

R données publiques

mobilités

- voiture : R mutation du parc automobile, R  
interdiction de la voiture sur les sites touristiques  
- mobilités douces : R plan vélo et schéma directeur

mutualisation/coopération/transectoriel

- R : aide à l'installation des jeunes sur le territoire, l  
des nouveaux venus, des saisonniers/alternants  
- tourisme : R offre thermique, R homogénéité de la  
Garonne comme levier  
- R accompagnement des entrepreneurs et  
dynamiques coopératives, exemple de La Résidence

R sols vivants

- valorisation du patrimoine agricole  
- aide à la plantation  
- jardins partagés

Formation, éducation, accompagnement  
R : responsabilisation (intérêt général et  
responsabilisation collective)

habitat/construction

- R accès financiers à la rénovation (guichet unique)  
- R taxe sur la vacance

alimentation

- valorisation de l'achat local avec labels, marques  
de Pays...

réduction des déchets

R nature

- développement durable, création d'un plan "sols  
vivants Comminges"  
- protection de la nature  
- ressource en eau

R filières-clefs et innovation

- filière bois  
- filière agro-alimentaire, légumerie, maraichage  
plein champ, transformation répondant aux besoins  
des restaurants  
- hydrogène  
- tourisme  
- matériaux bio-sourcés

# Inclusivité

Maillage, réseaux, liens, flux...  
des hommes et des biens

création/renforcement/accessibilité :  
- à un tissu de services et d'activités  
- R : du lien social  
- I : de l'intergénérationnel

I guichet unique (aides)  
I espaces d'habitations partagés avec  
accompagnement social entre personnes âgées,  
familles mono-parentales, familles, migrants,  
logements pour saisonniers/alternants

numérique

I campus connectés  
I applications de covoiturage local  
I rapprochement entre habitants âgés, isolés,  
réfractaires au numérique

mobilités

- voiture : I applications de covoiturage local  
- transports en commun :  
I mini-bus entre chef-lieux de cantons,  
I bus "piscine" itinérant, navettes touristiques, offre  
de train,  
I TAD, désenclavement et rapprochement de l'offre  
de services des usagers,  
I mieux faire connaître le TAD et lui donner une  
envergure Pays

Renforcement/changement vers de  
nouvelles pratiques

mutualisation/coopération/transsectoriel

- aide à l'installation des jeunes sur le territoire, I des  
nouveaux venus, des saisonniers/alternants  
- tourisme :  
I coopération inter Parcs,  
I itinéraires touristiques transfrontaliers,  
I coopérations culturelles ex des feux de la saint  
Jean (UNESCO),  
I événements sur les sites remarquables du territoire  
pour inciter les touristes à rester (ex marchés),  
I développer l'offre touristique de qualité (pas  
seulement insolite),  
I fédérer autour de la marque PNR, autour de la  
marque Pyrénées,  
I tisser le lien entre les acteurs du territoire autour du  
tourisme mémoriel et industriel  
- I coopérations/informations et accompagnement  
des porteurs de projet multi-échelles :  
---international (ex jumelages avec d'autres pays),  
---transfrontalier (ex maison de santé,  
homogénéisation numéros d'urgence, itinéraires  
touristiques),  
---inter Parcs,  
---départements limitrophes  
---métropole toulousaine  
- I mobilisation citoyenne (ex projets EnR),  
accompagnement des projets pour tous

santé

- aide aux conjoints des professionnels appelés sur  
le territoire, I facilitation de leur accès à l'emploi,  
- I offre intermédiaire entre maintien à domicile et  
hébergement de type EHPAD  
- I maisons de santé avec médecins salariés,  
coordinateur social et logistique de santé  
- I résidences pour l'autonomie, appel aux bailleurs  
sociaux  
- I service d'aide aux aidants (remplacement  
temporaire de l'aidant)

sols vivants

- I coordination SAFER Etat  
- I amplification des actions de développement des  
activités maraichères/légumières  
- I accès au foncier agricole  
- I aide à l'installation, à la transmission, à la  
diversification  
- I aide à la commercialisation  
- I juste rétribution des producteurs

Formation, éducation, accompagnement  
R : responsabilisation (intérêt général et  
responsabilisation collective),  
I : bien-être

habitat/construction

- I préemption des communes pour loger les  
Commingeois (jeunes notamment)

alimentation

I expériences locales de consommation

réduction des déchets

R nature

R filières-clefs et innovation

- I associations citoyennes projets EnR  
- I valorisation des filières qui recrutent à l'école et  
favoriser l'orientation vers ces filières

I insertion

- revenu de base, revenu de base pour les jeunes  
- proposer des formations adaptées aux besoins des  
entreprises de façon plus réactive (audit des  
besoins, études, plan d'actions, Territoires d'Industrie)  
- job en Comminges étendu aux 3 CC (marketing  
territorial)

I pratiques sportives

- développer les actions d'initiation à l'apprentissage  
de la natation ou du vélo (ex bus piscine itinérant)  
- développer les créneaux d'ouverture des piscines  
- aménager et animer les terrains sportifs (friches)